

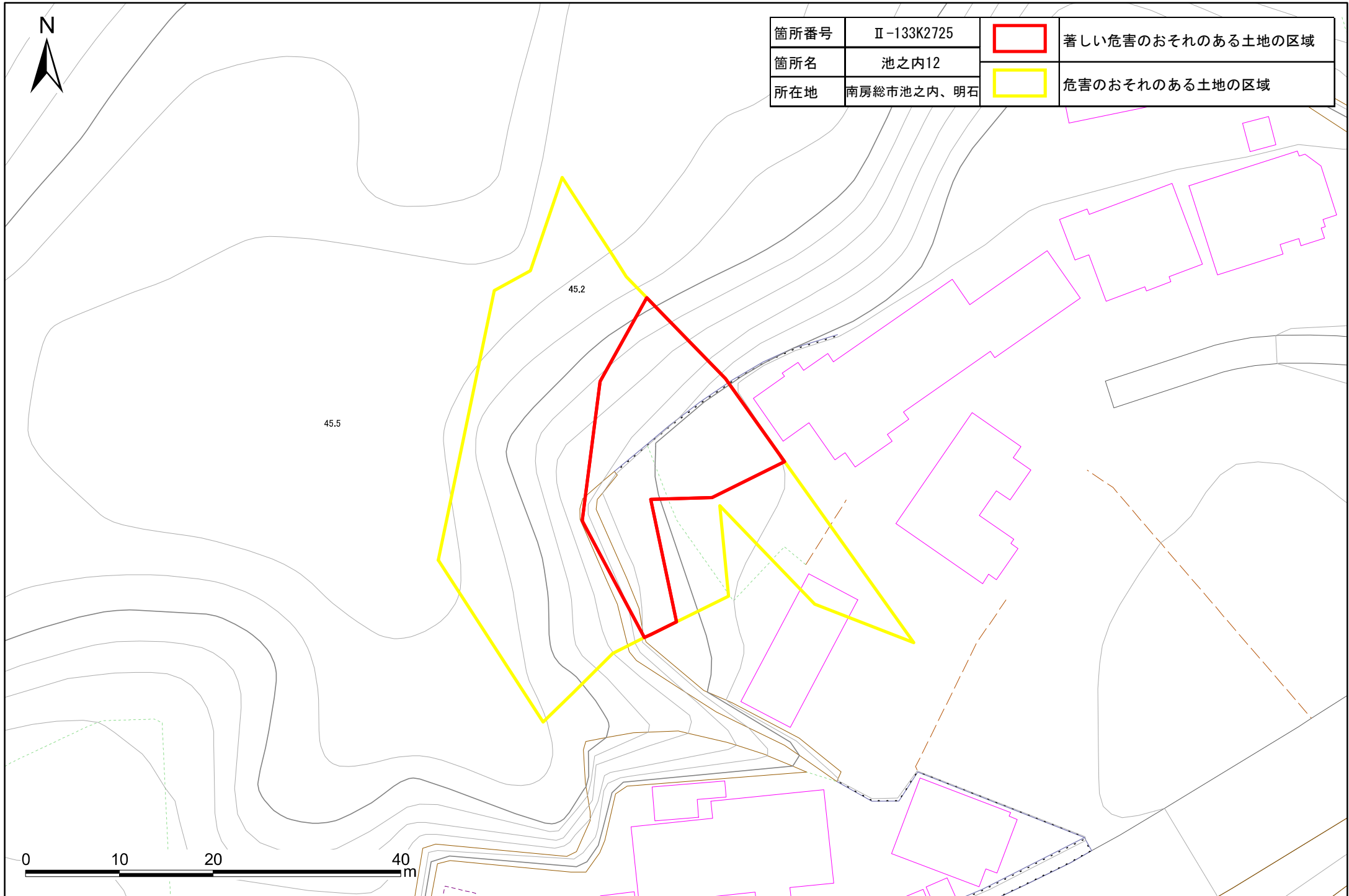


# 土砂災害警戒区域・特別警戒区域図(急傾斜地の崩壊) 明石地区





箇所番号	Ⅱ-133K2725		著しい危害のおそれのある土地の区域
箇所名	池之内12		危害のおそれのある土地の区域
所在地	南房総市池之内、明石		





# 土砂災害警戒区域・特別警戒区域図(急傾斜地の崩壊) 明石地区



箇所番号	Ⅱ-133K2725		著しい危害のおそれのある土地の区域
箇所名	池之内12		危害のおそれのある土地の区域
所在地	南房総市池之内、明石		

