

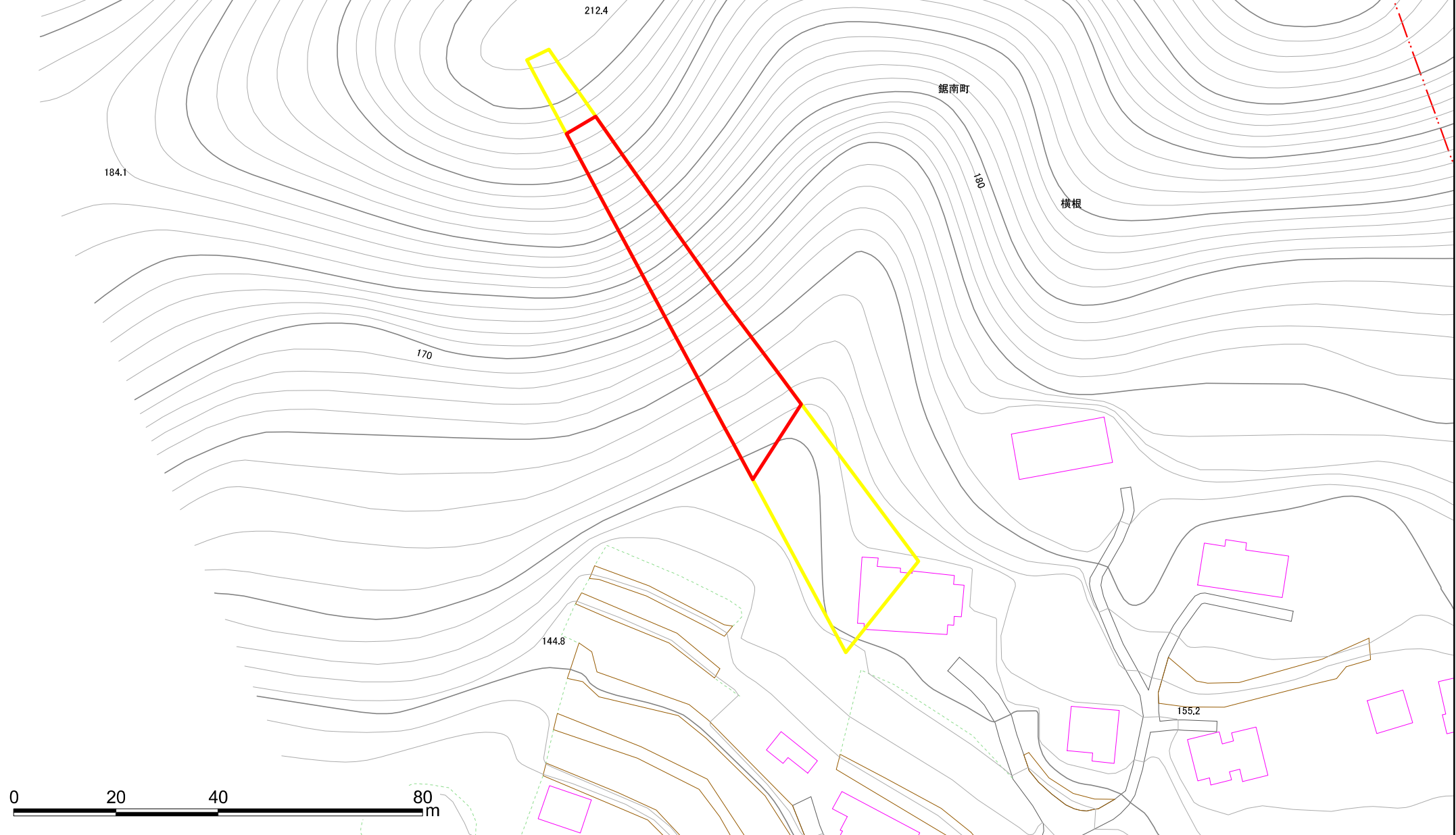


# 土砂災害警戒区域・特別警戒区域図(急傾斜地の崩壊) 横根地区





箇所番号	Ⅱ-134K2022-1		著しい危害のおそれのある土地の区域
箇所名	横根10		危害のおそれのある土地の区域
所在地	安房郡鋸南町横根		





# 土砂災害警戒区域・特別警戒区域図(急傾斜地の崩壊) 横根地区





箇所番号	Ⅱ-134K2022-1		著しい危害のおそれのある土地の区域
箇所名	横根10		危害のおそれのある土地の区域
所在地	安房郡鋸南町横根		

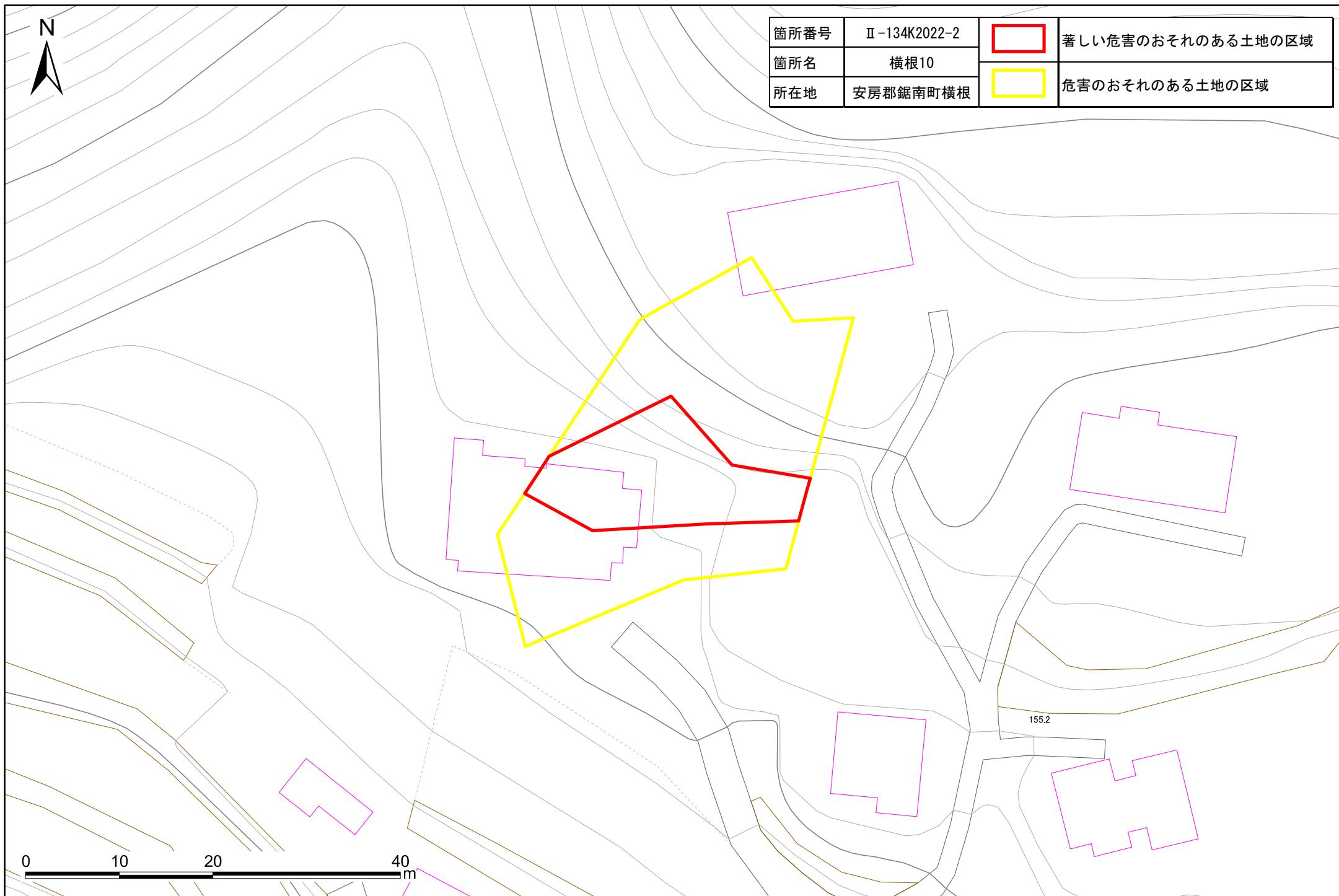




# 土砂災害警戒区域・特別警戒区域図(急傾斜地の崩壊) 横根地区





箇所番号	Ⅱ-134K2022-2		著しい危害のおそれのある土地の区域
箇所名	横根10		危害のおそれのある土地の区域
所在地	安房郡鋸南町横根		



0 10 20 40 m

# 土砂災害警戒区域・特別警戒区域図(急傾斜地の崩壊) 横根地区

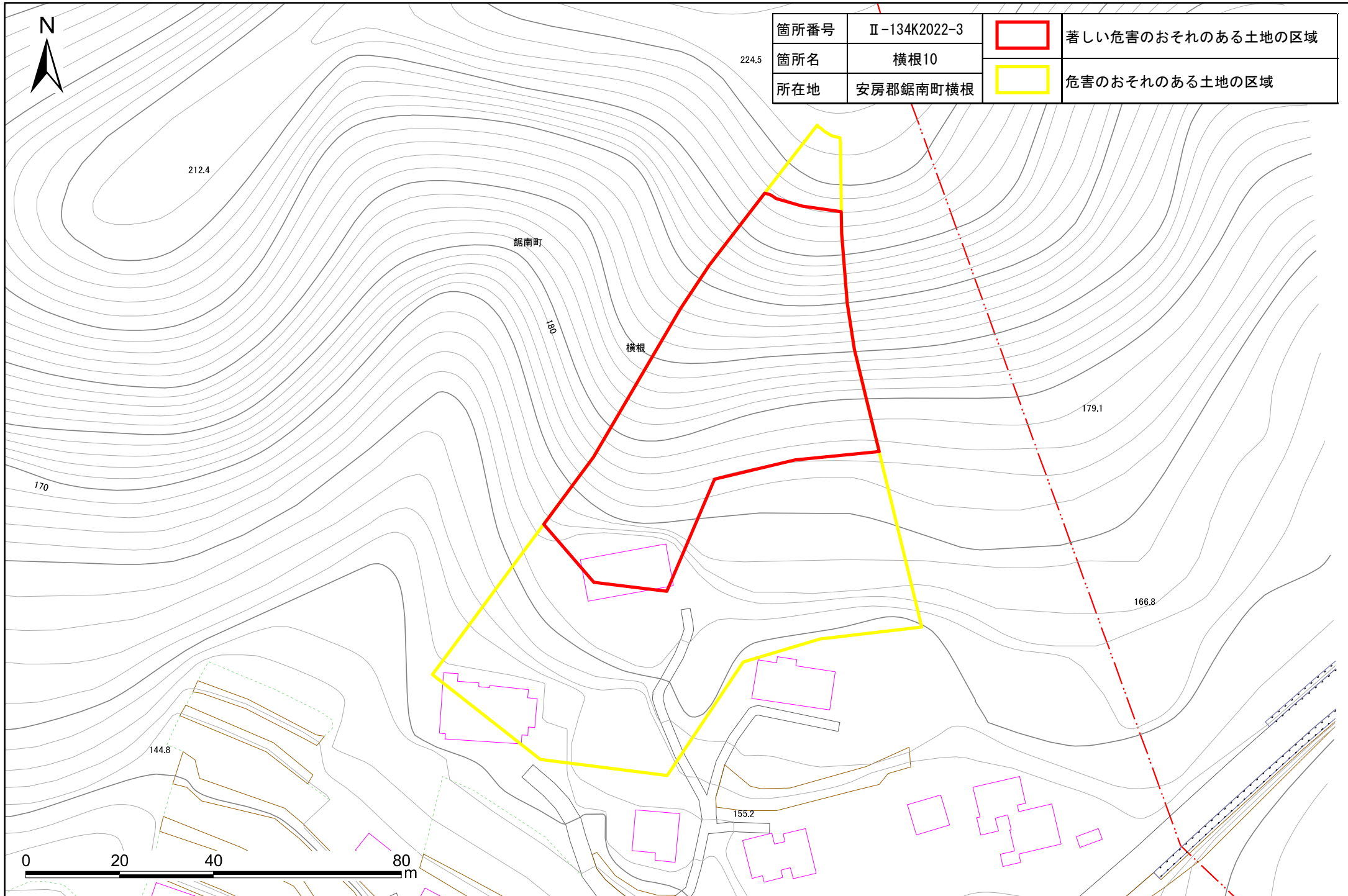


箇所番号	Ⅱ-134K2022-2		著しい危害のおそれのある土地の区域
箇所名	横根10		危害のおそれのある土地の区域
所在地	安房郡鋸南町横根		






# 土砂災害警戒区域・特別警戒区域図(急傾斜地の崩壊) 横根地区





# 土砂災害警戒区域・特別警戒区域図(急傾斜地の崩壊) 横根地区



箇所番号	Ⅱ-134K2022-3		著しい危害のおそれのある土地の区域
箇所名	横根10		危害のおそれのある土地の区域
所在地	安房郡鋸南町横根		

