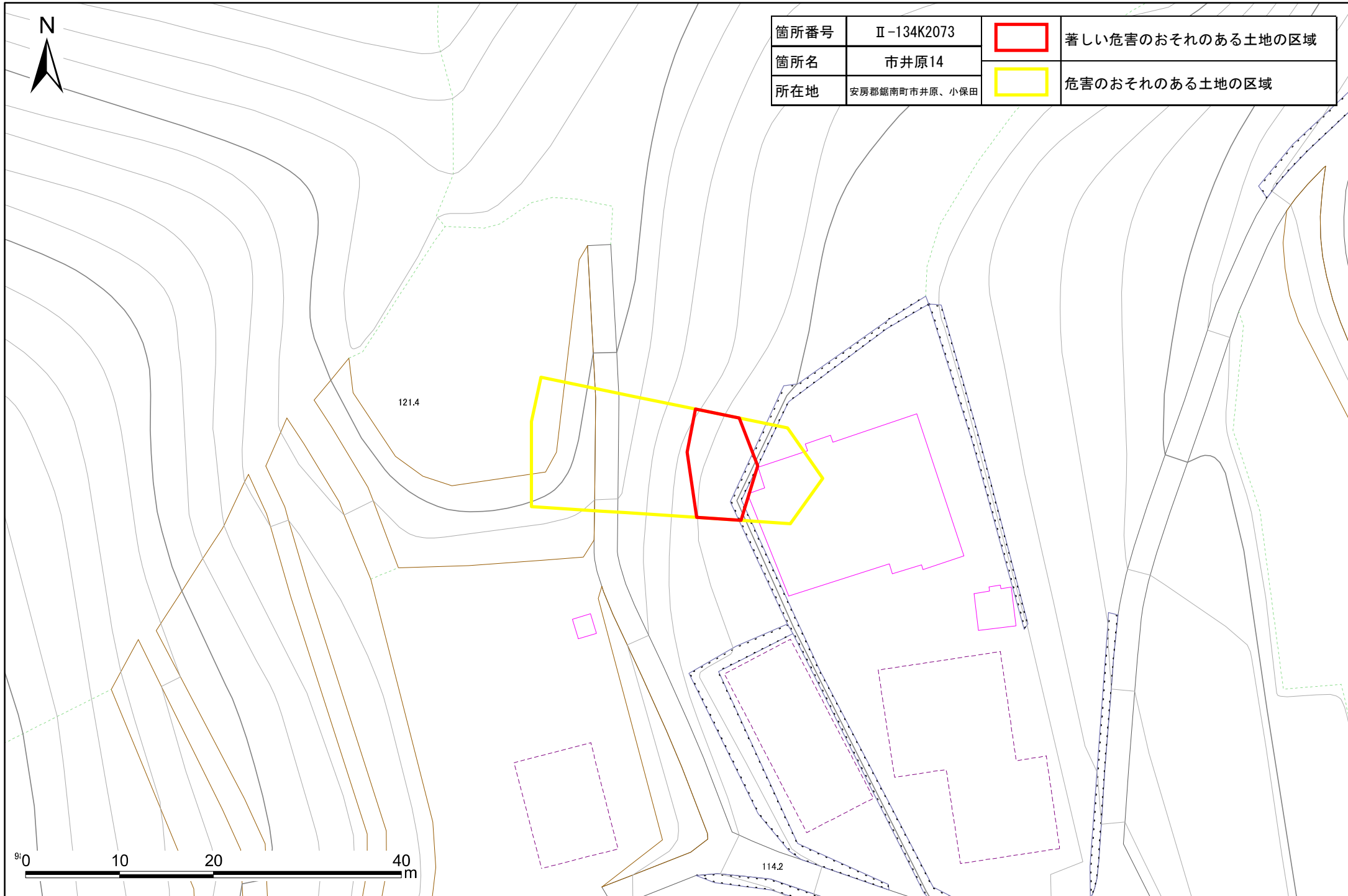


土砂災害警戒区域・特別警戒区域図(急傾斜地の崩壊) 市井原、小保田地区





箇所番号	Ⅱ-134K2073	<div></div>	著しい危害のおそれのある土地の区域
箇所名	市井原14	<div></div>	危害のおそれのある土地の区域
所在地	安房郡鋸南町市井原、小保田		



土砂災害警戒区域・特別警戒区域図(急傾斜地の崩壊) 市井原、小保田地区



箇所番号	Ⅱ-134K2073		著しい危害のおそれのある土地の区域
箇所名	市井原14		危害のおそれのある土地の区域
所在地	安房郡鋸南町市井原、小保田		

