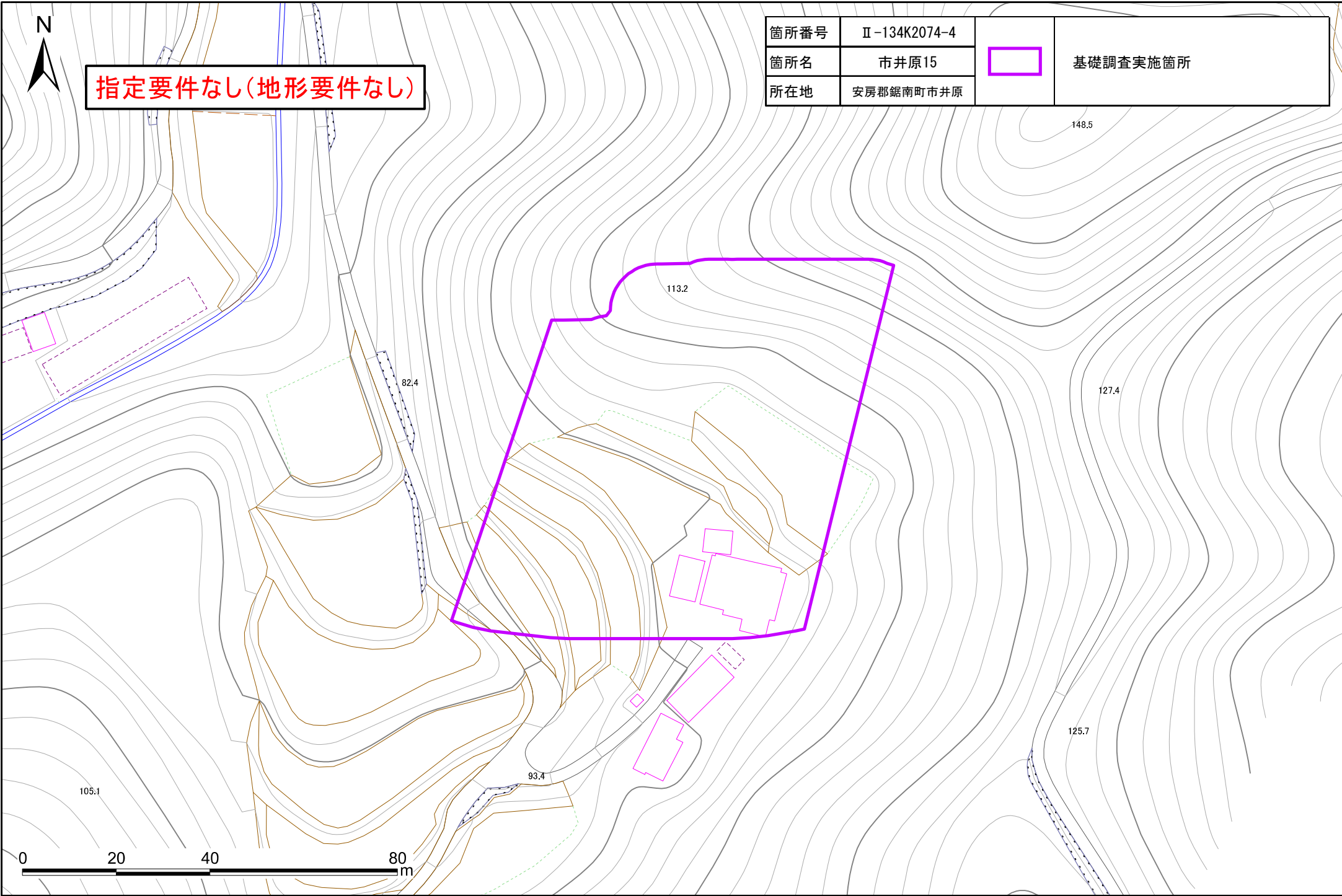



土砂災害防止法に基づく基礎調査 市井原地区



土砂災害防止法に基づく基礎調査 市井原地区

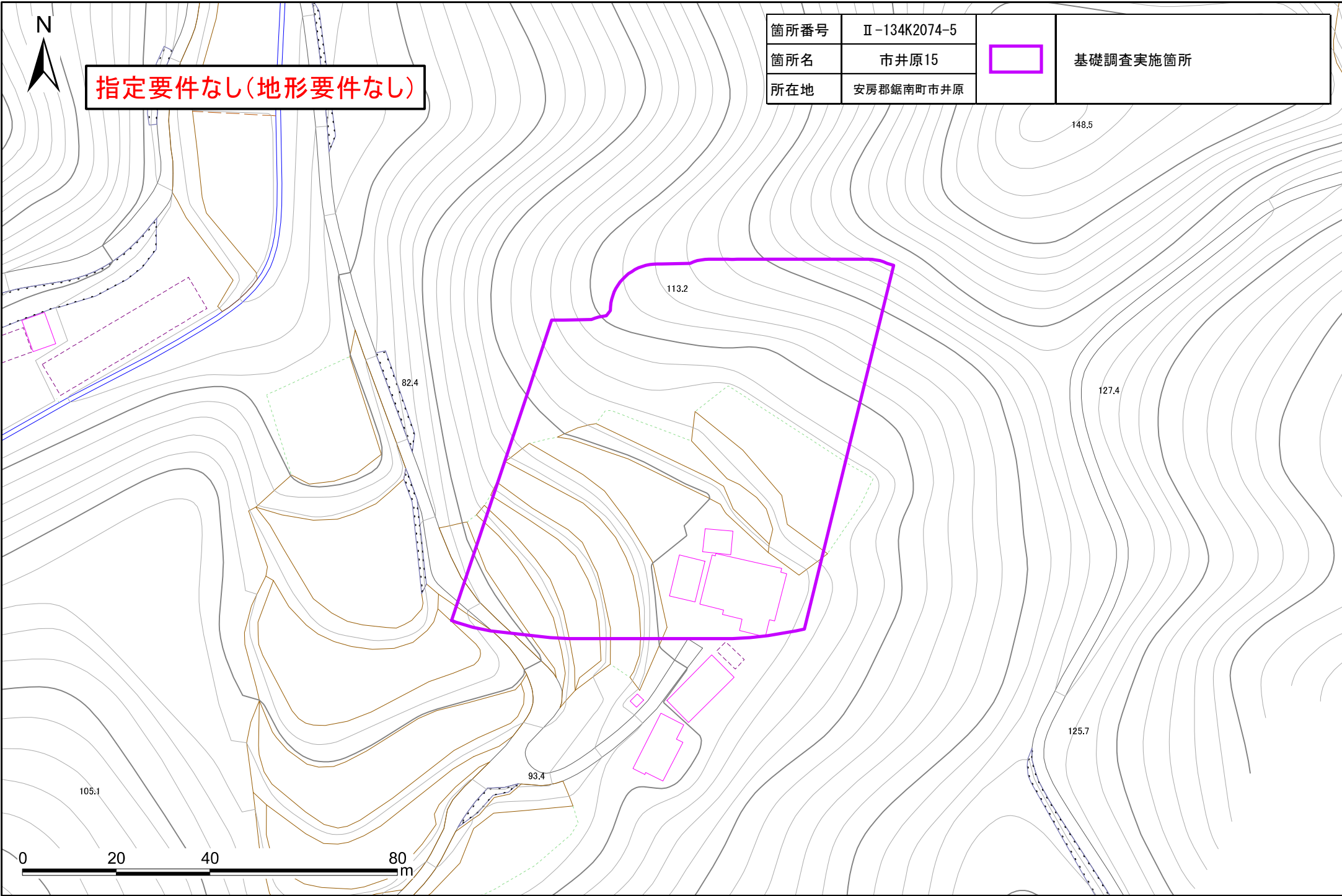


指定要件なし(地形要件なし)

箇所番号	Ⅱ-134K2074-4		基礎調査実施箇所
箇所名	市井原15		
所在地	安房郡鋸南町市井原		




土砂災害防止法に基づく基礎調査 市井原地区



土砂災害防止法に基づく基礎調査 市井原地区



指定要件なし(地形要件なし)


箇所番号	Ⅱ-134K2074-5		基礎調査実施箇所
箇所名	市井原15		
所在地	安房郡鋸南町市井原		

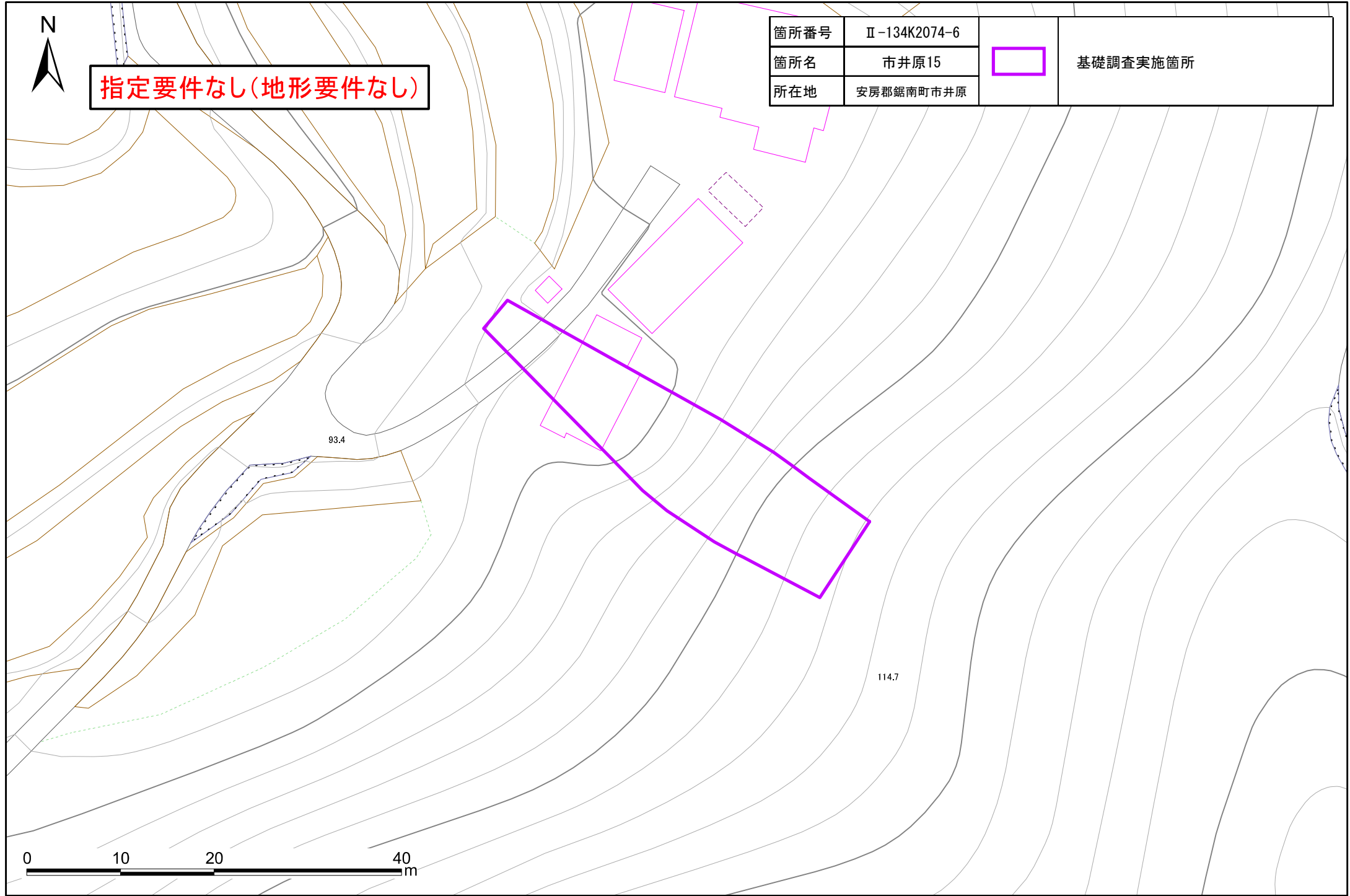


土砂災害防止法に基づく基礎調査 市井原地区



指定要件なし(地形要件なし)

箇所番号	Ⅱ-134K2074-6		基礎調査実施箇所
箇所名	市井原15		
所在地	安房郡鋸南町市井原		



0 10 20 40 m

土砂災害防止法に基づく基礎調査 市井原地区



指定要件なし(地形要件なし)

箇所番号	Ⅱ-134K2074-6
箇所名	市井原15
所在地	安房郡鋸南町市井原



基礎調査実施箇所

