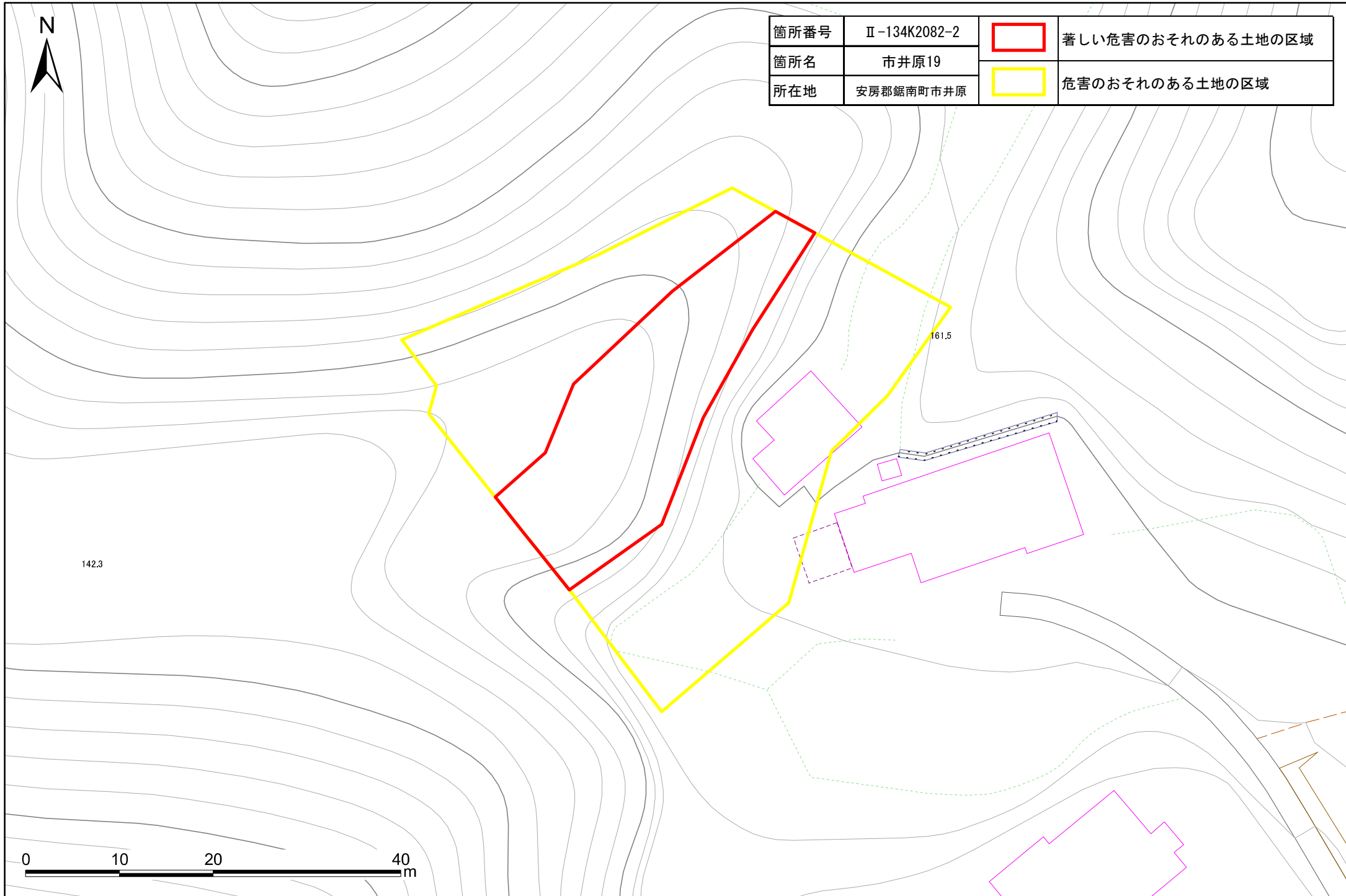




土砂災害警戒区域・特別警戒区域図(急傾斜地の崩壊) 市井原地区



土砂災害警戒区域・特別警戒区域図(急傾斜地の崩壊) 市井原地区



箇所番号	Ⅱ-134K2082-2		著しい危害のおそれのある土地の区域
箇所名	市井原19		危害のおそれのある土地の区域
所在地	安房郡鋸南町市井原		

