
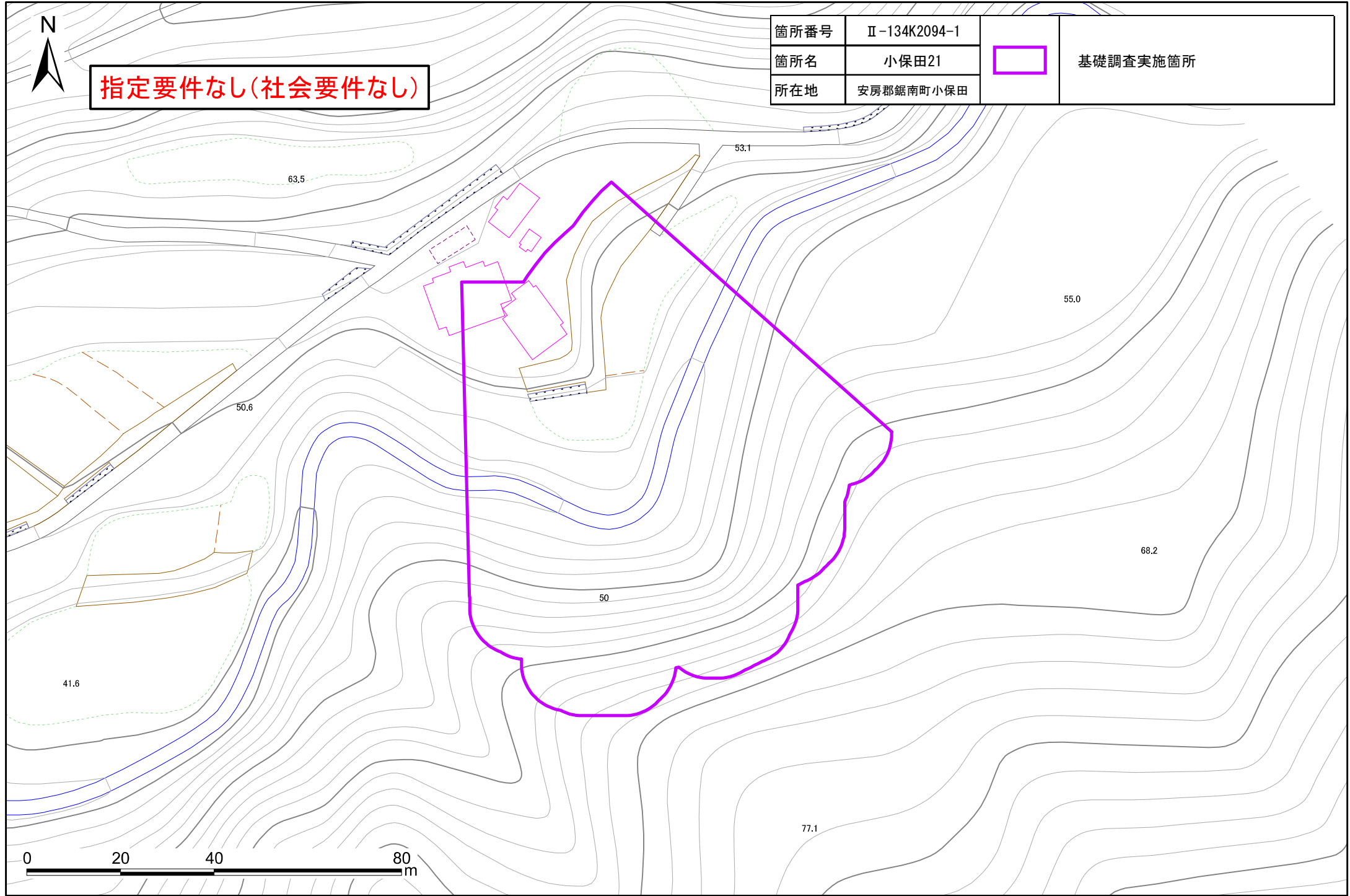


土砂災害防止法に基づく基礎調査 小保田地区



指定要件なし(社会要件なし)


| | | | |
|------|--------------|---|----------|
| 箇所番号 | Ⅱ-134K2094-1 |  | 基礎調査実施箇所 |
| 箇所名 | 小保田21 | | |
| 所在地 | 安房郡鋸南町小保田 | | |

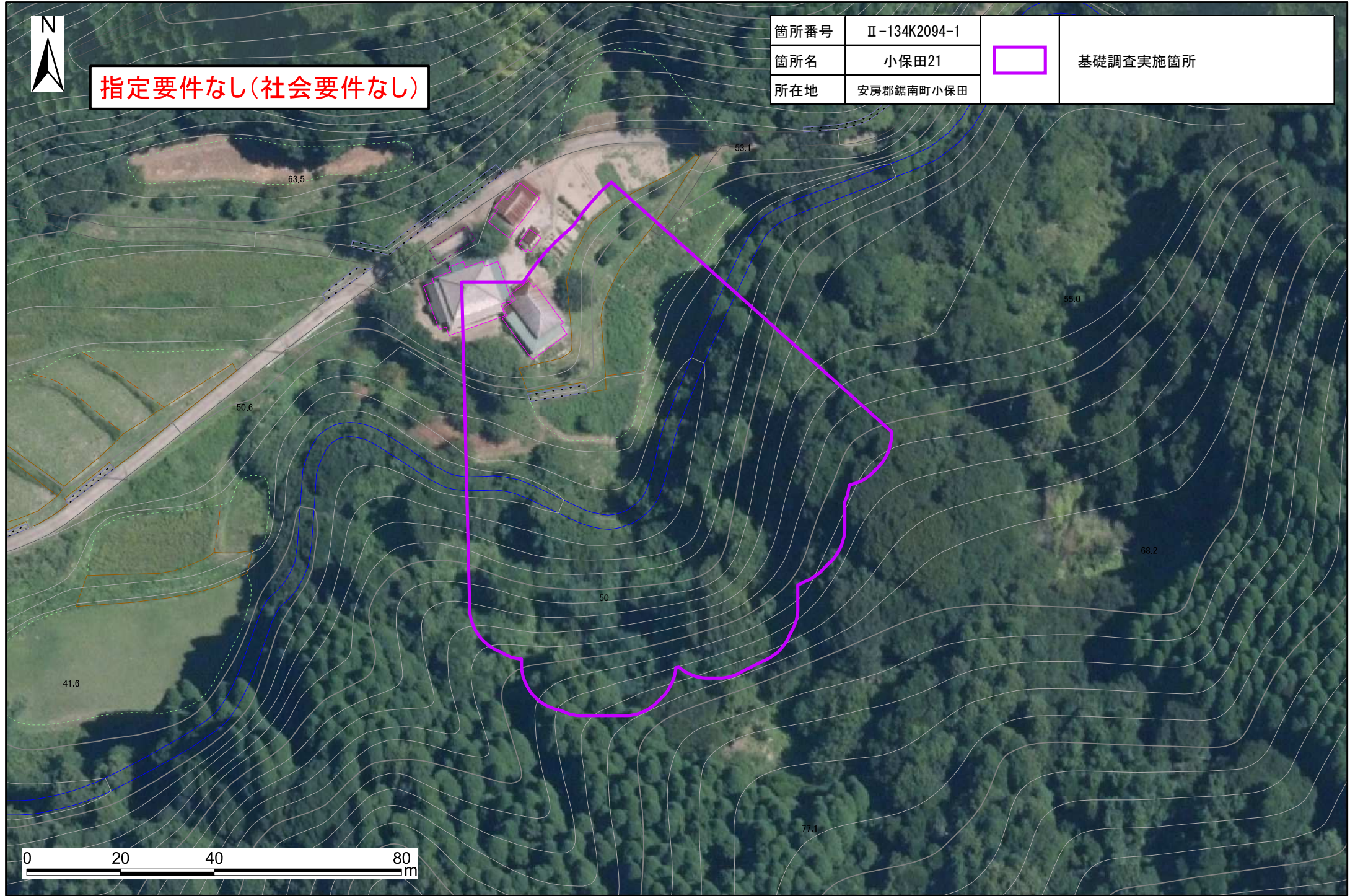


土砂災害防止法に基づく基礎調査 小保田地区



指定要件なし(社会要件なし)


| | | | |
|------|--------------|---|----------|
| 箇所番号 | Ⅱ-134K2094-1 |  | 基礎調査実施箇所 |
| 箇所名 | 小保田21 | | |
| 所在地 | 安房郡鋸南町小保田 | | |



土砂災害防止法に基づく基礎調査 小保田地区



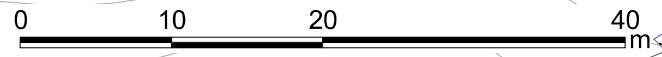
指定要件なし(地形要件なし)

| | | | |
|------|--------------|---|----------|
| 箇所番号 | Ⅱ-134K2094-3 |  | 基礎調査実施箇所 |
| 箇所名 | 小保田21 | | |
| 所在地 | 安房郡鋸南町小保田 | | |

129.8

136.3


110.8



土砂災害防止法に基づく基礎調査 小保田地区



指定要件なし(地形要件なし)

| | | | |
|------|--------------|---|----------|
| 箇所番号 | Ⅱ-134K2094-3 |  | 基礎調査実施箇所 |
| 箇所名 | 小保田21 | | |
| 所在地 | 安房郡鋸南町小保田 | | |

129.8

136.3

110.8

