

土砂災害警戒区域・特別警戒区域図(急傾斜地の崩壊) 保田地区



43.2

箇所番号	Ⅱ-134K2173-2		著しい危害のおそれのある土地の区域
箇所名	保田18		危害のおそれのある土地の区域
所在地	安房郡鋸南町保田		

45.3

18.8



29.1

0 10 20 40 m

土砂災害警戒区域・特別警戒区域図(急傾斜地の崩壊) 保田地区



43.2

箇所番号	Ⅱ-134K2173-2		著しい危害のおそれのある土地の区域
箇所名	保田18		危害のおそれのある土地の区域
所在地	安房郡鋸南町保田		

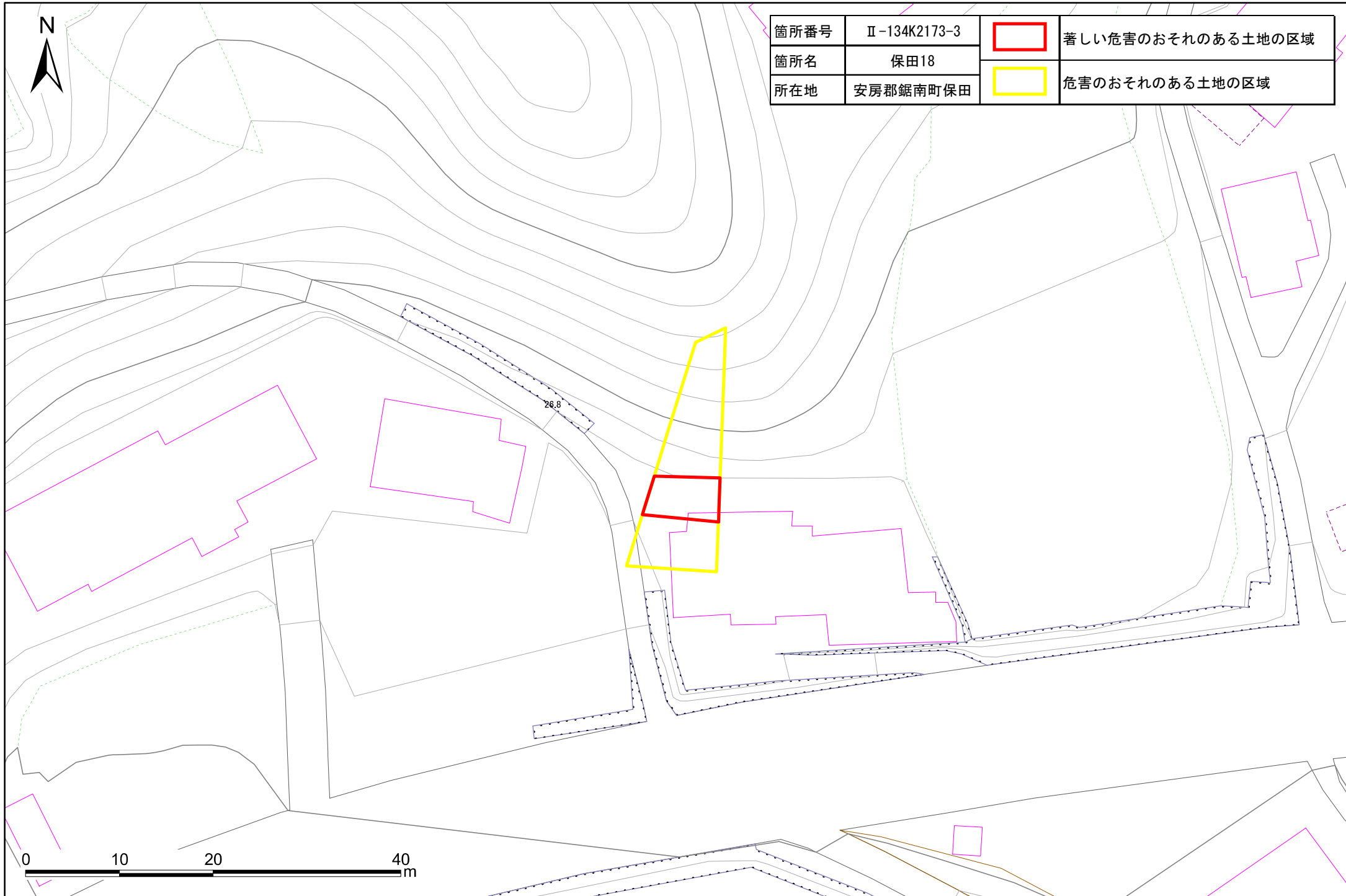
45.3

18.8

29.1

0 10 20 40 m

土砂災害警戒区域・特別警戒区域図(急傾斜地の崩壊) 保田地区





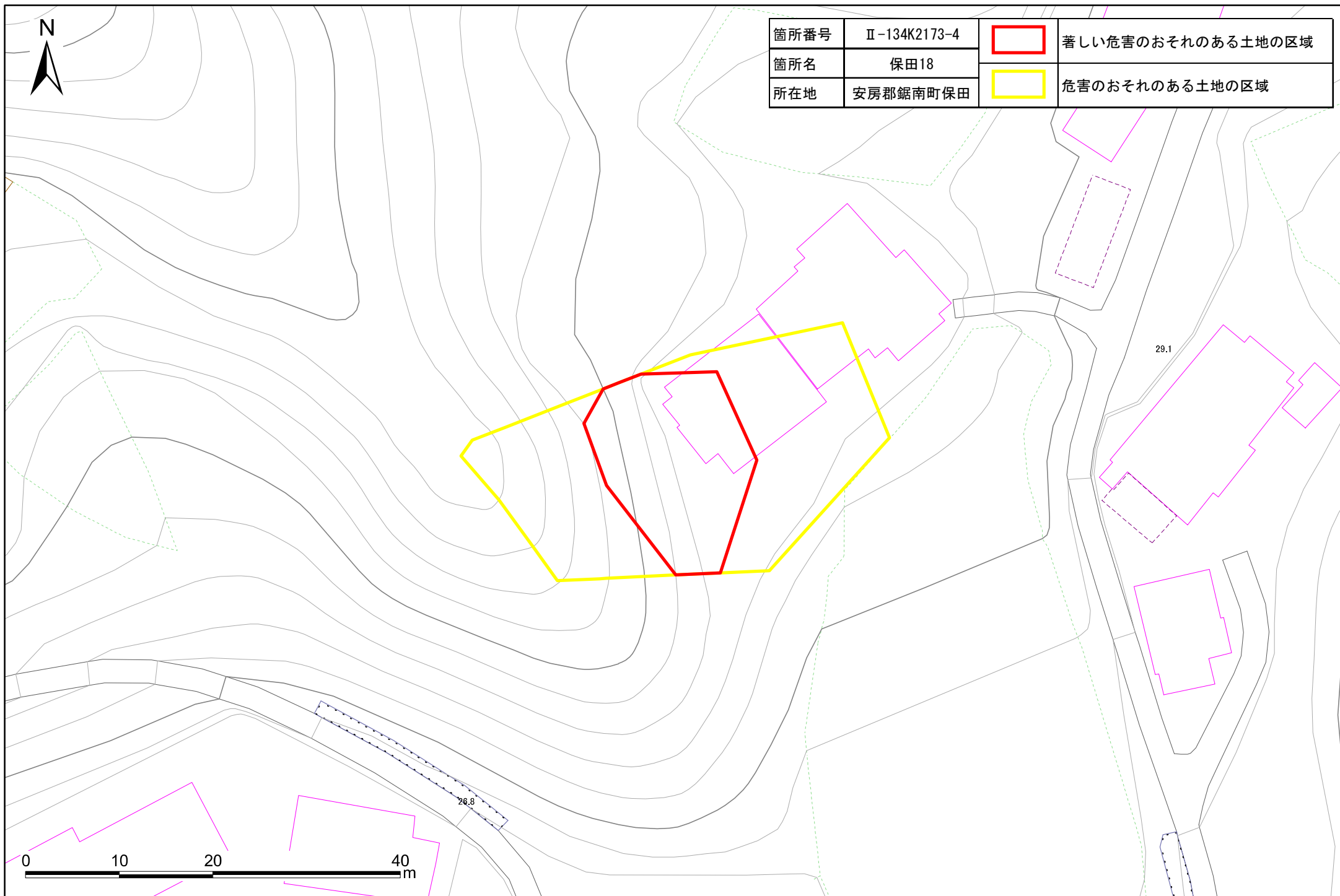
土砂災害警戒区域・特別警戒区域図(急傾斜地の崩壊) 保田地区



土砂災害警戒区域・特別警戒区域図(急傾斜地の崩壊) 保田地区





箇所番号	Ⅱ-134K2173-4		著しい危害のおそれのある土地の区域
箇所名	保田18		危害のおそれのある土地の区域
所在地	安房郡鋸南町保田		



土砂災害警戒区域・特別警戒区域図(急傾斜地の崩壊) 保田地区



箇所番号	Ⅱ-134K2173-4		著しい危害のおそれのある土地の区域
箇所名	保田18		危害のおそれのある土地の区域
所在地	安房郡鋸南町保田		

