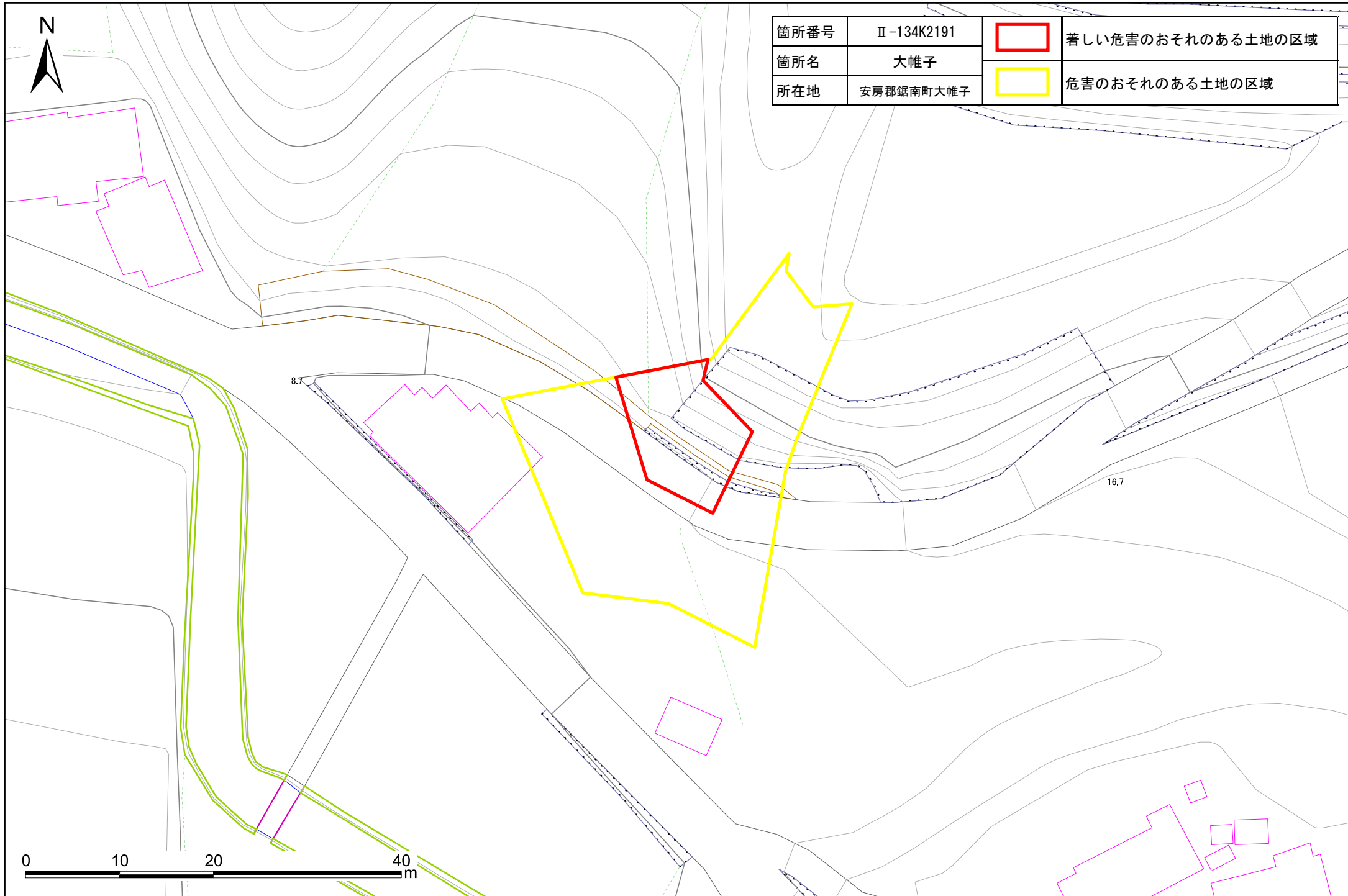




土砂災害警戒区域・特別警戒区域図(急傾斜地の崩壊) 大帷子地区



土砂災害警戒区域・特別警戒区域図(急傾斜地の崩壊) 大帷子地区



| | | | |
|------|------------|---|-------------------|
| 箇所番号 | Ⅱ-134K2191 |  | 著しい危害のおそれのある土地の区域 |
| 箇所名 | 大帷子 |  | 危害のおそれのある土地の区域 |
| 所在地 | 安房郡鋸南町大帷子 | | |

