



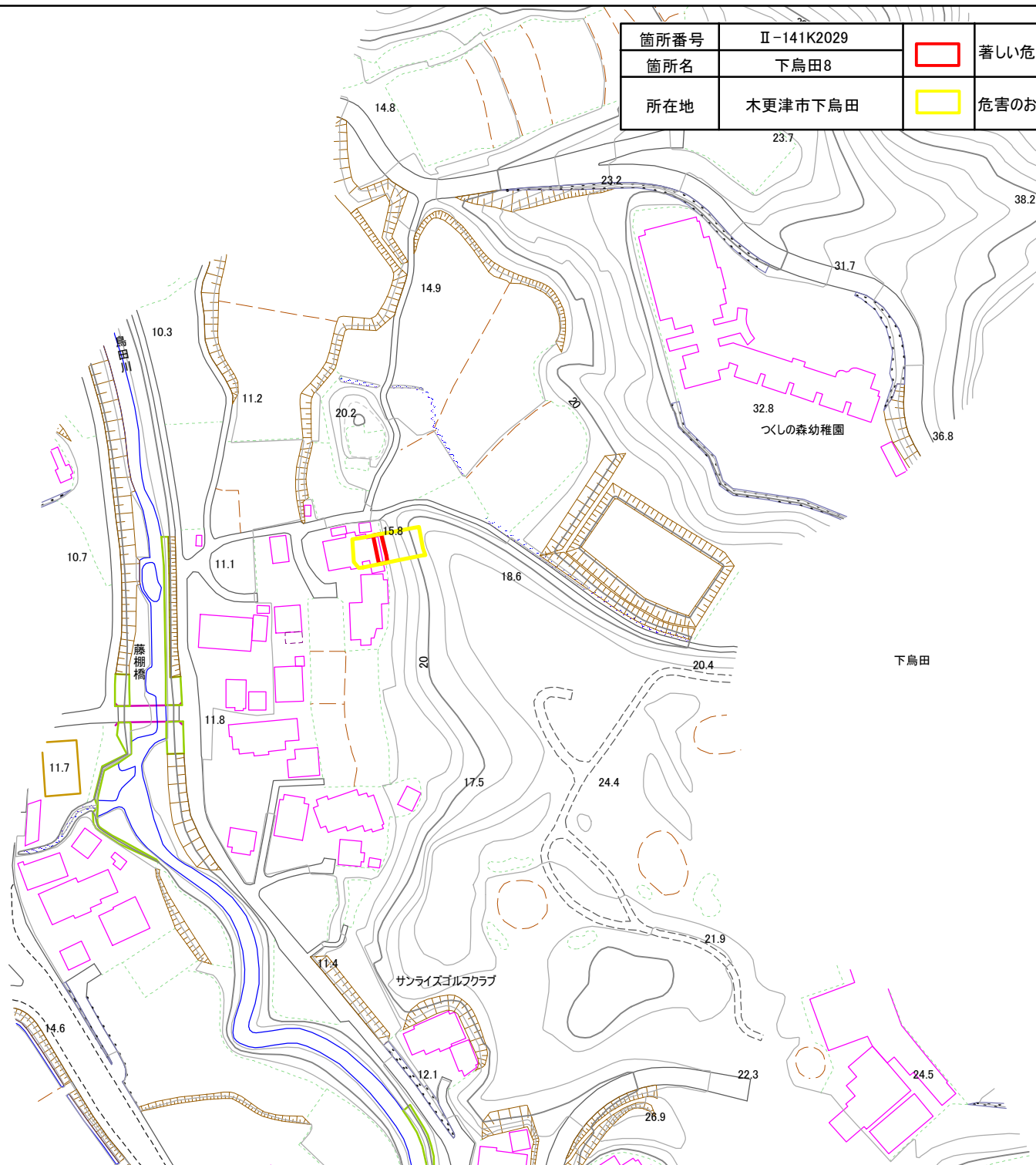
# 土砂災害警戒区域・特別警戒区域図(急傾斜地の崩壊) 下烏田地区







箇所番号	Ⅱ-141K2029		著しい危害のおそれのある土地の区域
箇所名	下烏田8		
所在地	木更津市下烏田		危害のおそれのある土地の区域



0 20 40 80 m