



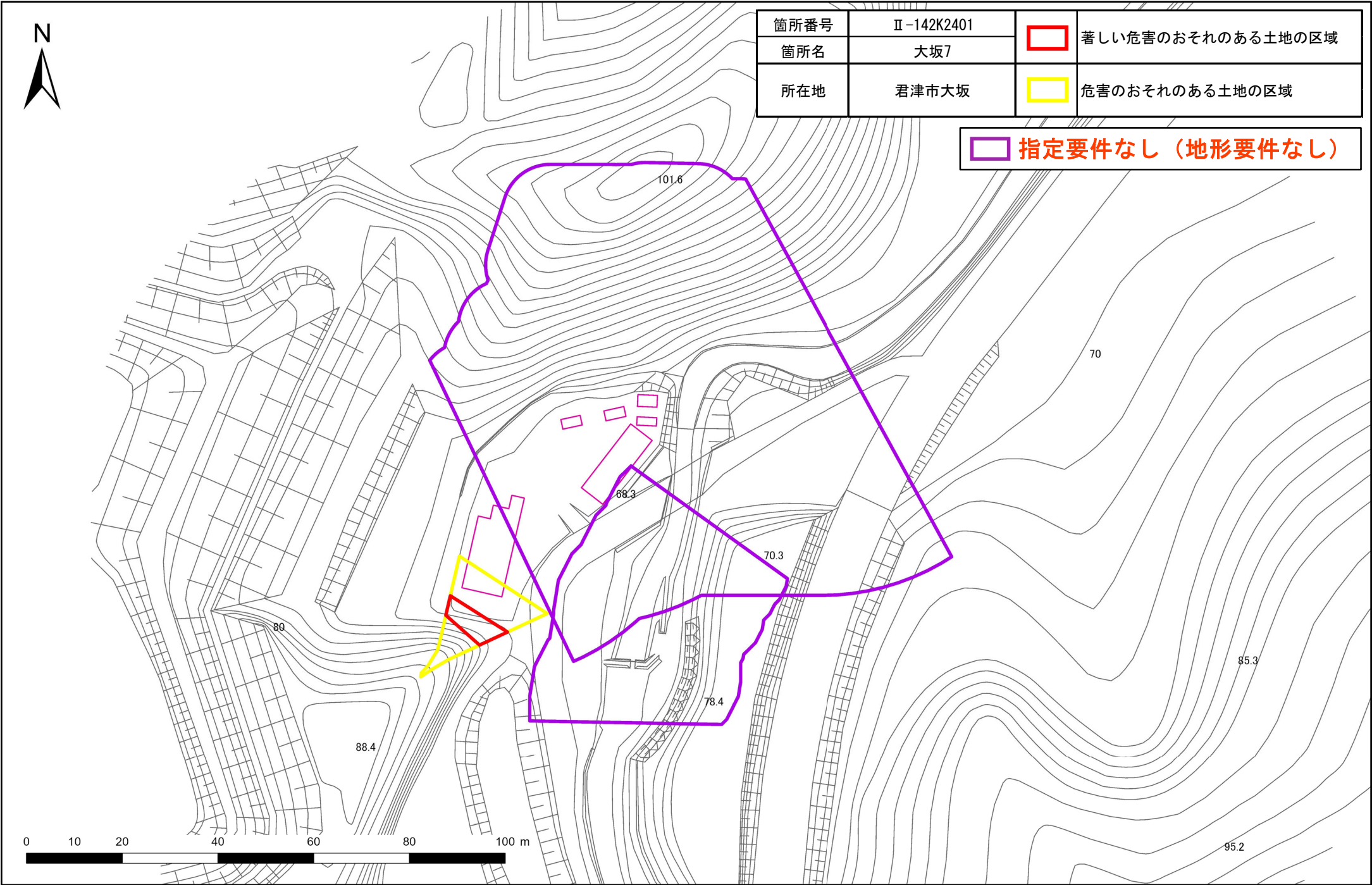

土砂災害警戒区域・特別警戒区域図(急傾斜地の崩壊)

大坂地区



箇所番号	Ⅱ-142K2401		著しい危害のおそれのある土地の区域
箇所名	大坂7		
所在地	君津市大坂		危害のおそれのある土地の区域

 指定要件なし（地形要件なし）



土砂災害警戒区域・特別警戒区域図(急傾斜地の崩壊)

大坂地区

