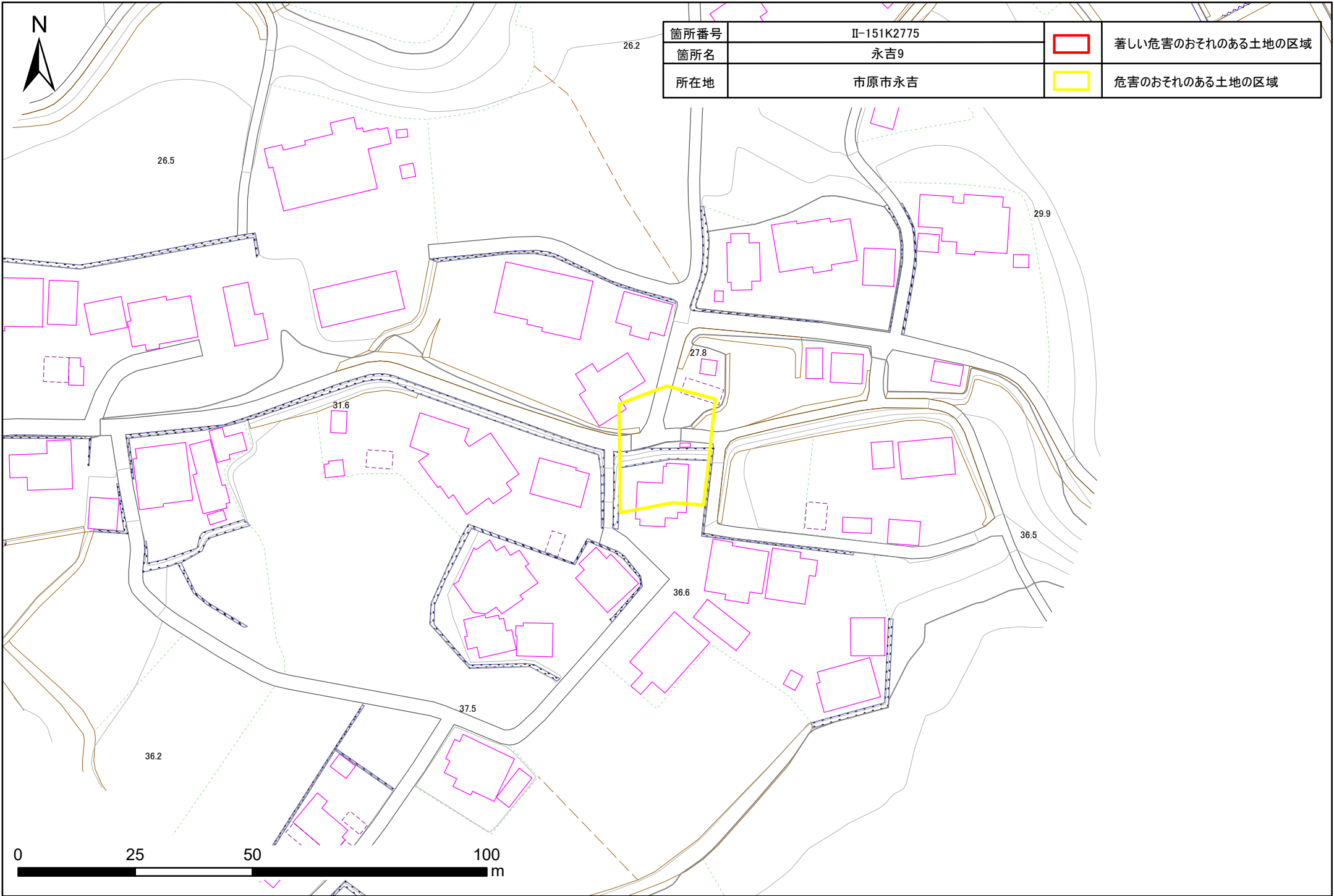




土砂災害警戒区域・特別警戒区域図(急傾斜地の崩壊) 市原市永吉地区



箇所番号	II-151K2775	 著しい危害のおそれのある土地の区域
箇所名	永吉9	
所在地	市原市永吉	 危害のおそれのある土地の区域