土砂災害警戒区域等の指定の告示に係る図書（その１）

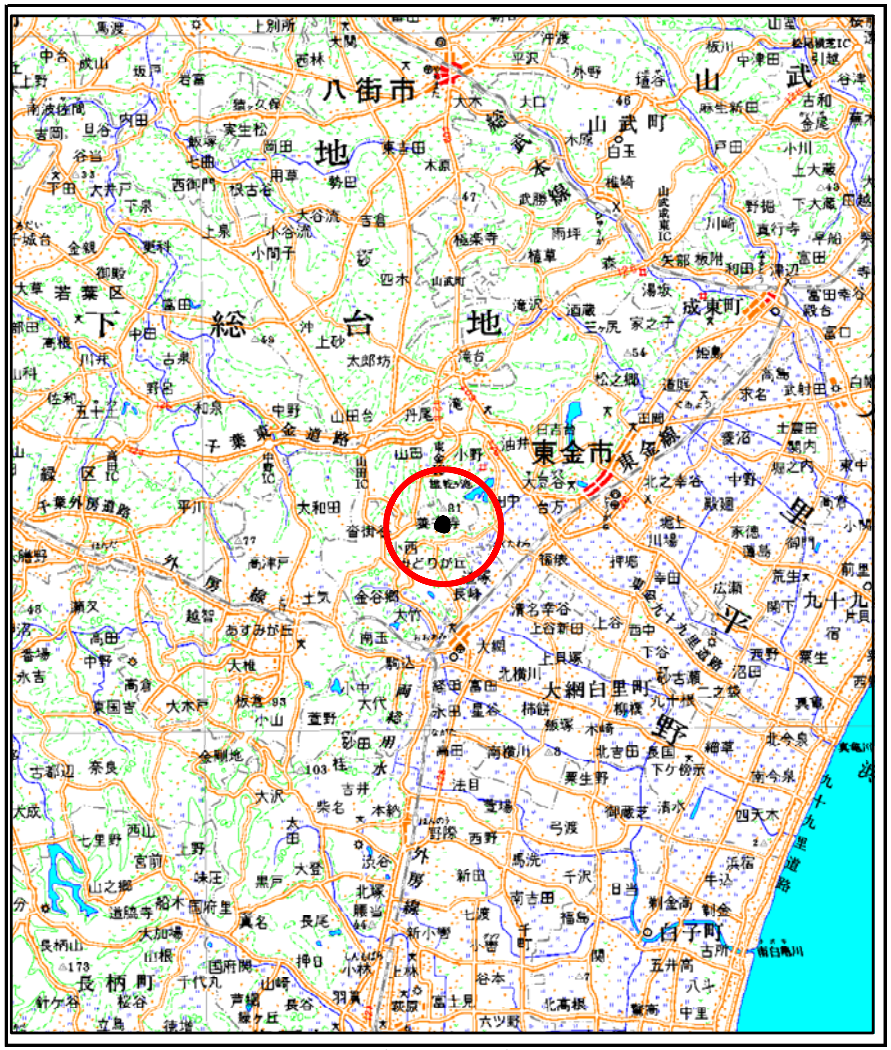

（1/200,000）

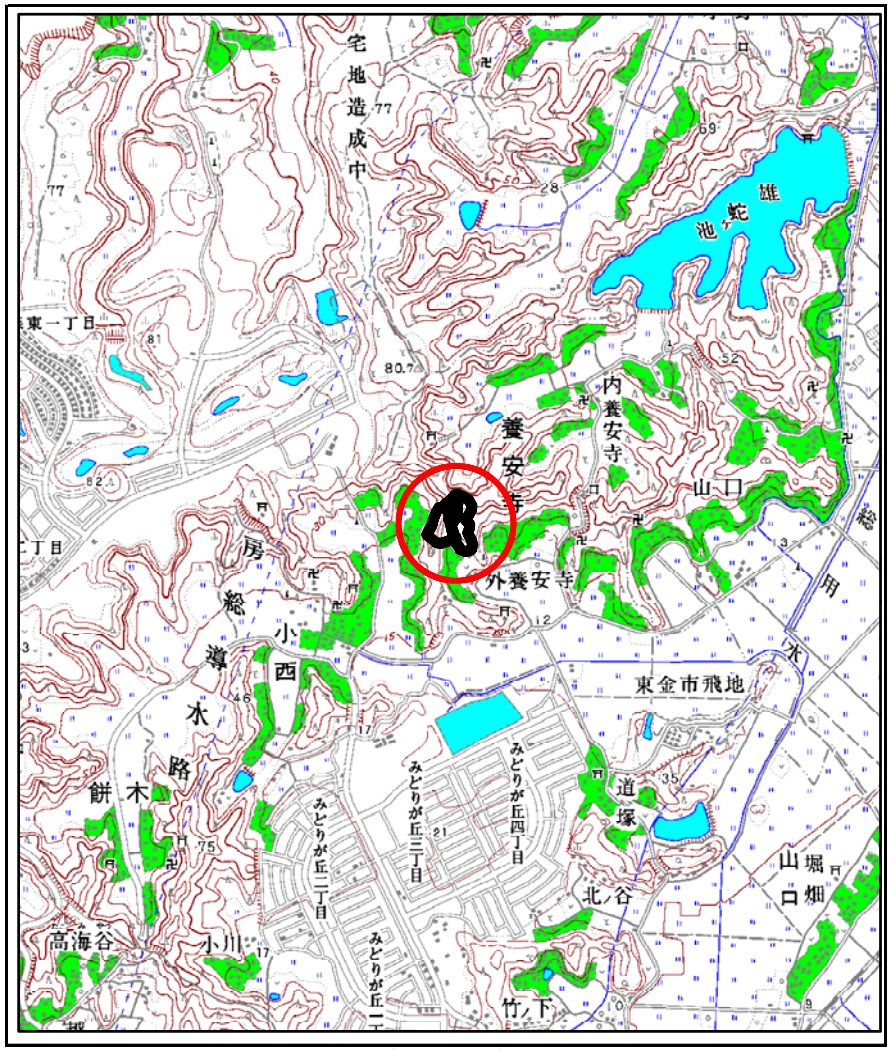

（1/25,000）

様式－１（急） 土砂災害警戒区域・土砂災害特別警戒区域 位置図	自然現象の種類	急傾斜地の崩壊
	箇所番号	Ⅱ－2590
	箇所名	養安寺9
	所在地	大網白里市　養安寺

この地図は、国土地理院の承認を得て、同院発行の20万分の1・2万5千分の1の地形図を複製したものである。（承認番号　平23情複　第146号）

土砂災害警戒区域等の指定の告示に係る図書（その2）

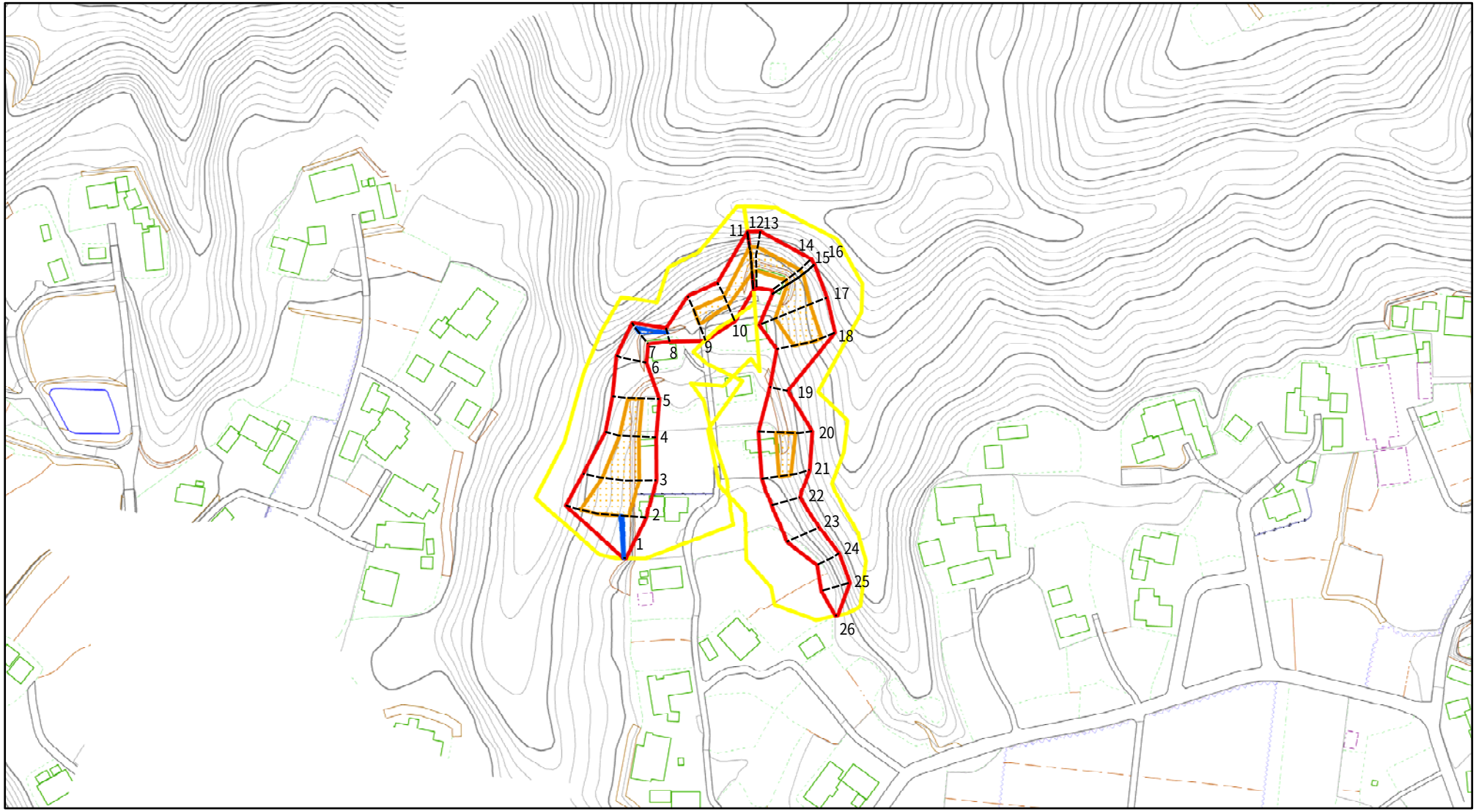

0 25 50 100 m

図中の数字は横断測線番号を示す

様式－2（急）

土砂災害警戒区域・土砂災害特別警戒区域

区域図（その1）

土砂災害防止法施行令第二条の基準に該当する区域		
土砂災害防止法施行令第三条の基準に該当する区域	土石等の（移動）高さが1m以下の場合、土石等の移動による力が100kN/㎡を超える区域	
	土石等の堆積の高さが3mを超える区域	
	それ以外の区域	

縮尺 1:2,500

自然現象の種類	急傾斜地の崩壊	箇所番号	Ⅱ-2590
告示番号	Y;千葉県告示第54号 R;千葉県告示第55号	箇所名	養安寺9
告示年月日	平成25年2月15日	所在地	大網白里市　養安寺

土砂災害警戒区域等の指定の告示に係る図書（その２－１）

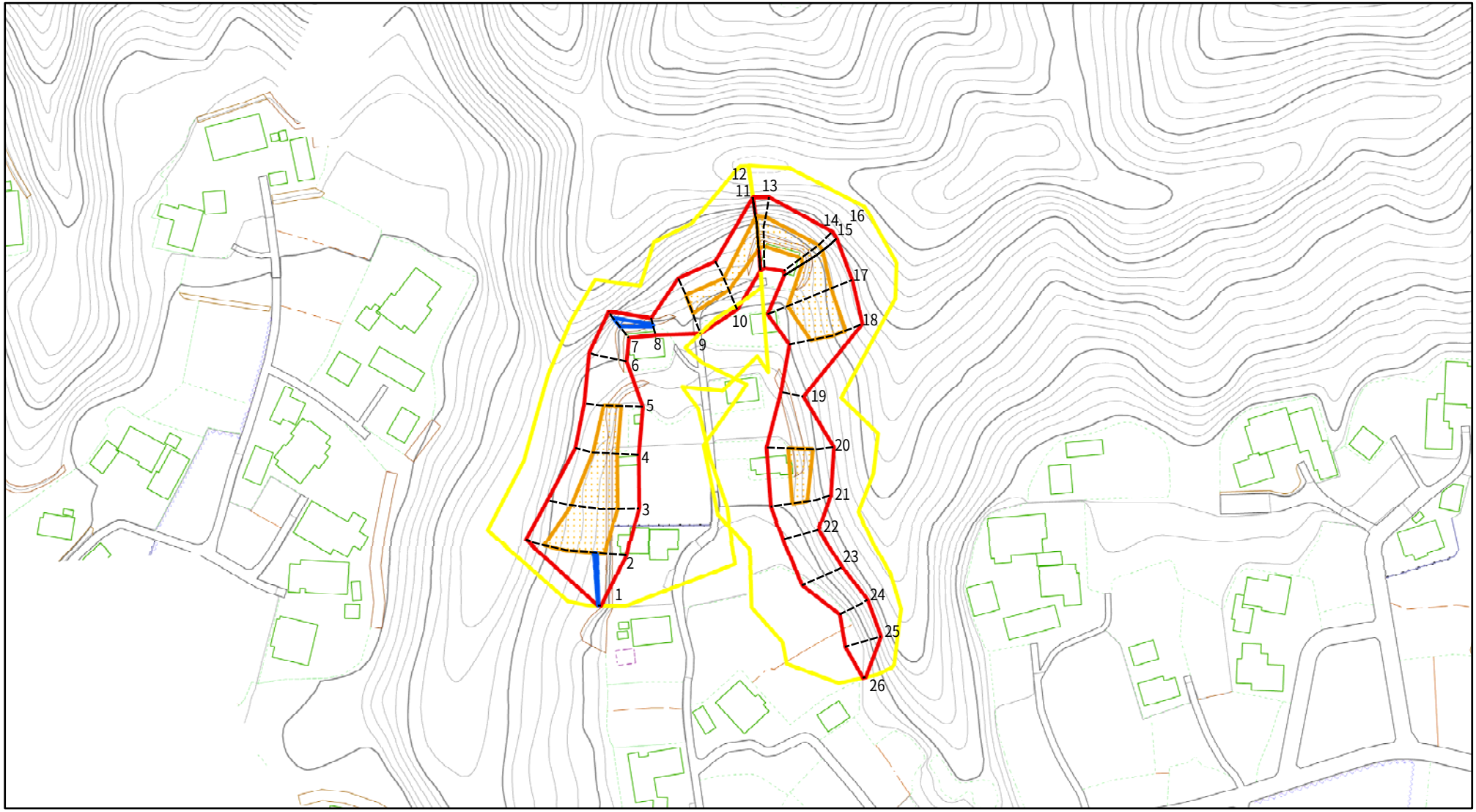

0 25 50 100 m

図中の数字は横断測線番号を示す

様式－２－１（急）

土砂災害警戒区域・土砂災害特別警戒区域

区域図（その２）

土砂災害防止法施行令第二条の基準に該当する区域		
土砂災害防止法施行令第三条の基準に該当する区域	土石等の（移動）高さが1m以下の場合、土石等の移動による力が100kN/mを超える区域	
	土石等の堆積の高さが3mを超える区域	
	それ以外の区域	

縮尺 1:2,000

自然現象の種類	急傾斜地の崩壊	箇所番号	Ⅱ-2590
告示番号	Y;千葉県告示第54号 R;千葉県告示第55号	箇所名	養安寺9
告示年月日	平成25年2月15日	所在地	大網白里市　養安寺

土砂災害警戒区域等の指定の告示に係る図書（その２－２）

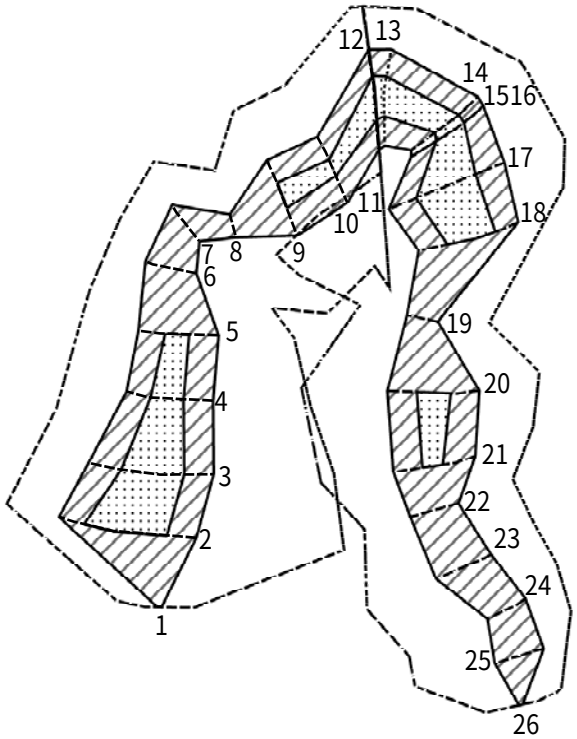

0　25　50　100 m

図中の数字は横断測線番号を示す

様式－２－２（急）
土砂災害特別警戒区域の区域区分図
（急傾斜地の崩壊に伴う土石等の移動により建築物の地上部に作用すると想定される力）

土砂災害防止法施行令第二条の基準に該当する区域			縮尺 1:2,000	自然現象の種類	急傾斜地の崩壊	箇所番号	Ⅱ-2590
土砂災害防止法施行令第三条の基準に該当する区域	土石等の（移動）高さが1m以下の場合、土石等の移動による力が100kN/㎡を超える区域			告示番号	千葉県告示第55号	箇所名	養安寺9
	それ以外の区域			告示年月日	平成25年2月15日	所在地	大網白里市　養安寺

土砂災害警戒区域等の指定の告示に係る図書（その２－３）

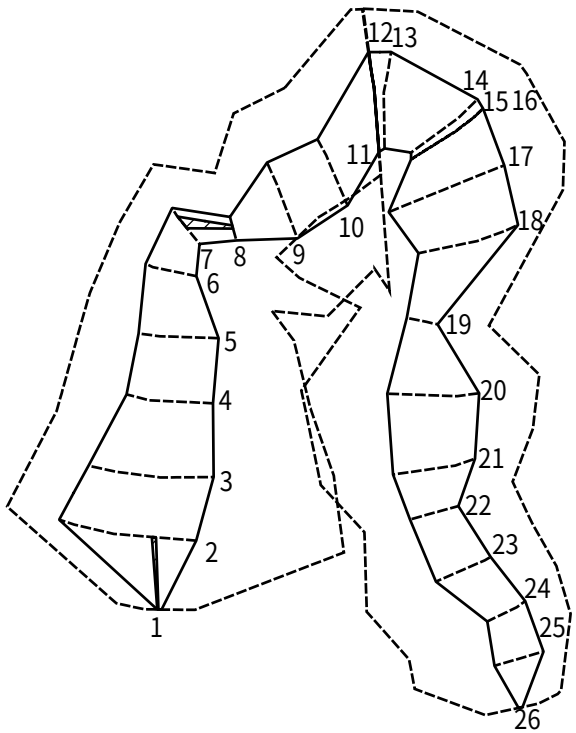

0　25　50　100 m

図中の数字は横断測線番号を示す

様式－２－３（急） 土砂災害特別警戒区域の区域区分図 （急傾斜地の崩壊に伴う土石等の堆積により建築物の地上部に作用すると想定される力）	土砂災害防止法施行令第二条の基準に該当する区域		±	自然現象の種類	急傾斜地の崩壊	箇所番号	Ⅱ-2590
	土砂災害防止法施行令第三条の基準に該当する区域	土石等の堆積の高さが3mを超える区域	縮尺	告示番号	**千葉県告示第55号**	箇所名	養安寺9
		それ以外の区域	1:2,000	告示年月日	**平成25年2月15日**	所在地	大網白里市　養安寺

土砂災害警戒区域等の指定の告示に係る図書（その３）

横断測線の区間	土石等の移動により建築物の地上部に作用すると想定される力				土石等の堆積により建築物の地上部に作用すると想定される力			
	土石等の（移動）高さが1m以下の場合、土石等の移動による力が100kN/m²を超える区域		それ以外の区域		土石等の堆積の高さが3mを超える区域		それ以外の区域	
	力の大きさのうち最大のもの（kN/m²）	土石等の高さ（m）	力の大きさのうち最大のもの（kN/m²）	土石等の高さ（m）	力の大きさのうち最大のもの（kN/m²）	土石等の高さ（m）	力の大きさのうち最大のもの（kN/m²）	土石等の高さ（m）
1 ～ 2	－	－	100.00	1.00	19.69	3.68	16.05	3.00
2 ～ 3	147.71	1.00	100.00	1.00	－	－	16.05	3.00
3 ～ 4	131.74	1.00	100.00	1.00	－	－	13.68	2.56
4 ～ 5	127.88	1.00	100.00	1.00	－	－	13.67	2.55
5 ～ 6	－	－	100.00	1.00	－	－	13.48	2.52
6 ～ 7	－	－	97.21	1.00	－	－	16.05	3.00
7 ～ 8	－	－	70.95	1.00	18.04	3.37	16.05	3.00
8 ～ 9	－	－	100.00	1.00	－	－	16.05	3.00
9 ～ 10	123.03	1.00	100.00	1.00	－	－	13.20	2.47
10 ～ 11	134.19	1.00	100.00	1.00	－	－	16.05	3.00
12 ～ 13	133.98	1.00	100.00	1.00	－	－	14.93	2.79
13 ～ 14	130.95	1.00	100.00	1.00	－	－	14.93	2.79
14 ～ 15	128.17	1.00	100.00	1.00	－	－	14.30	2.67
16 ～ 17	134.22	1.00	100.00	1.00	－	－	14.29	2.67
17 ～ 18	137.87	1.00	100.00	1.00	－	－	15.76	2.95
18 ～ 19	－	－	100.00	1.00	－	－	15.76	2.95
19 ～ 20	－	－	100.00	1.00	－	－	12.30	2.30
20 ～ 21	123.57	1.00	100.00	1.00	－	－	12.30	2.30
21 ～ 22	－	－	100.00	1.00	－	－	12.37	2.31
22 ～ 23	－	－	100.00	1.00	－	－	13.88	2.59
23 ～ 24	－	－	100.00	1.00	－	－	16.05	3.00
24 ～ 25	－	－	87.28	1.00	－	－	16.05	3.00
25 ～ 26	－	－	87.28	1.00	－	－	16.05	3.00
～								
～								
～								

横断測線の区間	土石等の移動により建築物の地上部に作用すると想定される力				土石等の堆積により建築物の地上部に作用すると想定される力			
	土石等の（移動）高さが1m以下の場合、土石等の移動による力が100kN/m²を超える区域		それ以外の区域		土石等の堆積の高さが3mを超える区域		それ以外の区域	
	力の大きさのうち最大のもの（kN/m²）	土石等の高さ（m）	力の大きさのうち最大のもの（kN/m²）	土石等の高さ（m）	力の大きさのうち最大のもの（kN/m²）	土石等の高さ（m）	力の大きさのうち最大のもの（kN/m²）	土石等の高さ（m）
～								
～								
～								
～								
～								
～								
～								
～								
～								
～								
～								
～								
～								
～								
～								
～								
～								
～								
～								
～								
～								
～								
～								
～								
～								
～								

様式－3（急）

建築物の構造の規制に必要な衝撃に関する事項

自然現象の種類	急傾斜地の崩壊	箇所番号	Ⅱ-2590
告示番号	千葉県告示第55号	箇所名	養安寺9
告示年月日	平成25年2月15日	所在地	大網白里市　養安寺