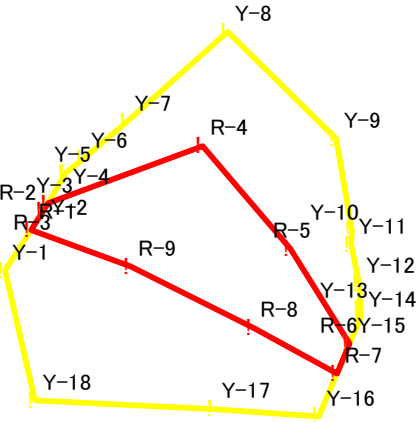
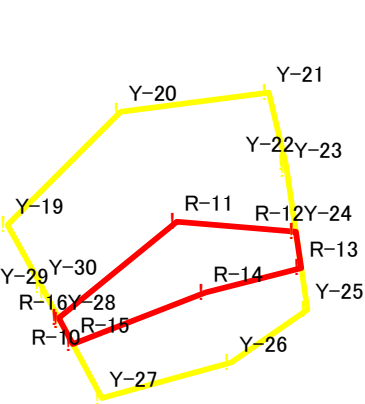


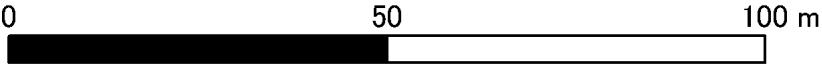
急傾斜地の崩壊区域調書

様式5-1 危害のおそれのある土地等の座標位置図

		調査年度		平成18年度	
急傾斜地の位置	箇所番号	I-0153	箇所名	瀬又	所在地



1:1,000



急傾斜地の崩壊区域調書

様式5-2 危害のおそれのある土地等の座標一覧

調査年度

平成18年度

急傾斜地の位置

簡所番号

I -0153

筒所名

瀬又

所在地

千葉県市原市瀬又871

[illegible]