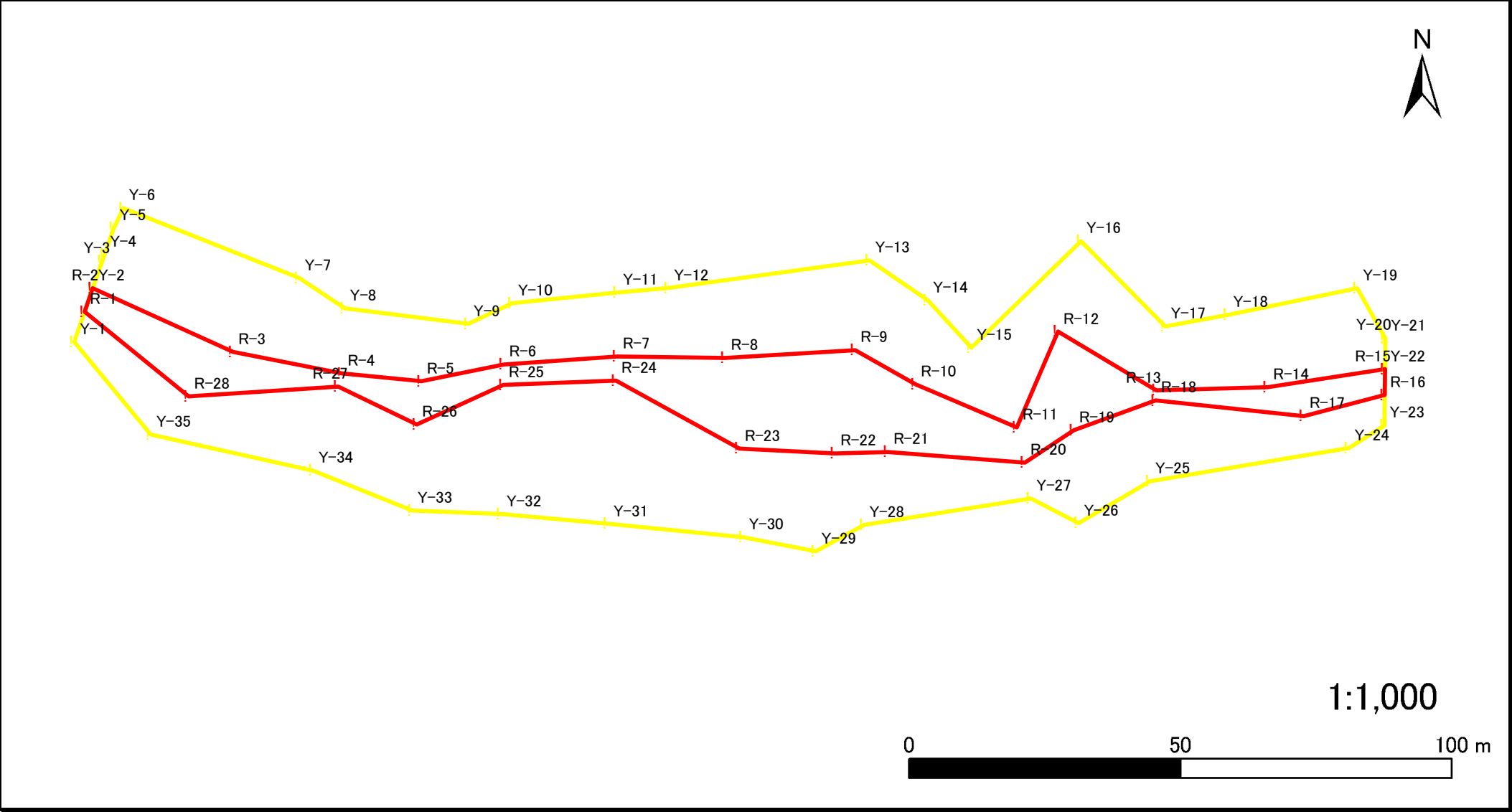


急傾斜地の崩壊区域調査

様式5-1 危害のおそれのある土地等の座標位置図

調査年度	平成18年度
------	--------

急傾斜地の位置	箇所番号	I-0162	箇所名	山倉1	所在地	千葉県市原市山倉
---------	------	--------	-----	-----	-----	----------



急傾斜地の崩壊区域調査

様式5-2 危害のおそれのある土地等の座標一覧

調査年度

平成18年度

急傾斜地の位置 箇所番号 I-0162 箇所名 山倉1 所在地 千葉県市原市山倉

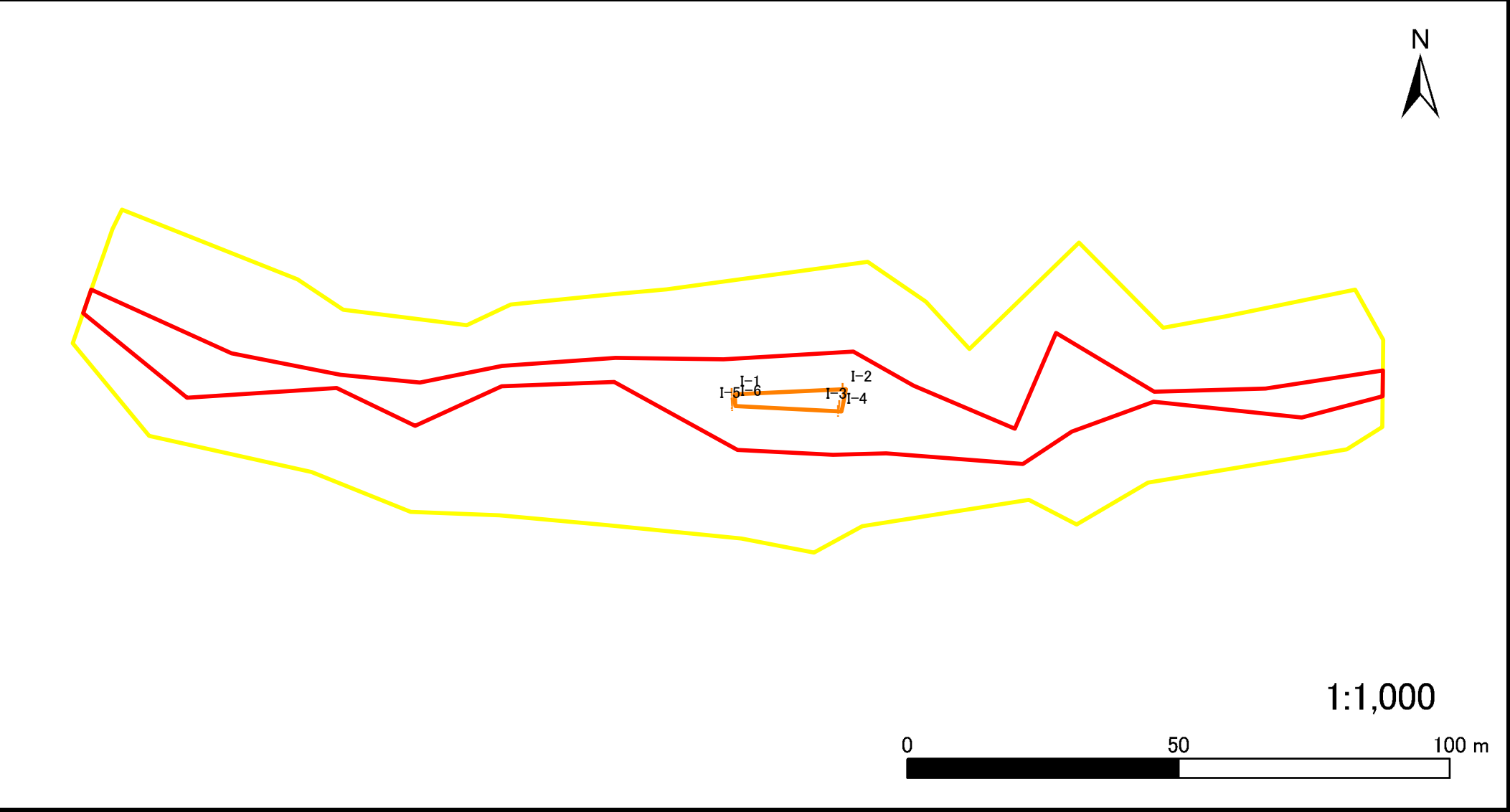
危害のおそれのある区域の座標(土砂災害警戒区域)						著しい危害のおそれのある区域の座標(土砂災害特別警戒区域)					
地点番号	X (m)	Y (m)	地点番号	X (m)	Y (m)	地点番号	X (m)	Y (m)	地点番号	X (m)	Y (m)
Y-1	26586.29	-57030.02				R-1	26588.07	-57024.71			
Y-2	26589.47	-57020.53				R-2	26589.47	-57020.53			
Y-3	26591.09	-57015.67				R-3	26613.33	-57031.80			
Y-4	26591.47	-57014.54				R-4	26631.90	-57035.61			
Y-5	26593.06	-57009.78				R-5	26645.40	-57037.01			
Y-6	26594.66	-57006.35				R-6	26659.40	-57034.04			
Y-7	26624.58	-57018.71				R-7	26678.73	-57032.61			
Y-8	26632.33	-57024.07				R-8	26697.13	-57032.89			
Y-9	26653.39	-57026.83				R-9	26719.22	-57031.48			
Y-10	26660.90	-57023.16				R-10	26729.49	-57037.56			
Y-11	26678.79	-57021.30				R-11	26746.74	-57045.15			
Y-12	26687.46	-57020.48				R-12	26753.73	-57028.19			
Y-13	26721.69	-57015.58				R-13	26770.49	-57038.64			
Y-14	26731.58	-57022.67				R-14	26789.44	-57038.04			
Y-15	26739.02	-57031.02				R-15	26809.41	-57034.85			
Y-16	26757.64	-57012.16				R-16	26809.36	-57039.41			
Y-17	26772.03	-57027.30				R-17	26795.60	-57043.18			
Y-18	26782.65	-57025.25				R-18	26770.36	-57040.43			
Y-19	26804.71	-57020.50				R-19	26756.44	-57045.68			
Y-20	26809.40	-57029.34				R-20	26748.12	-57051.44			
Y-21	26809.47	-57029.47				R-21	26724.81	-57049.56			
Y-22	26809.41	-57034.85				R-22	26715.78	-57049.78			
Y-23	26809.29	-57044.85				R-23	26699.48	-57048.96			
Y-24	26803.27	-57048.85				R-24	26678.50	-57036.88			
Y-25	26769.38	-57054.73				R-25	26659.33	-57037.63			
Y-26	26757.24	-57062.15				R-26	26644.60	-57044.65			
Y-27	26749.13	-57057.81				R-27	26631.23	-57037.95			
Y-28	26720.74	-57062.47				R-28	26605.79	-57039.68			
Y-29	26712.52	-57067.13									
Y-30	26700.17	-57064.67									
Y-31	26677.16	-57062.27									
Y-32	26658.94	-57060.54									
Y-33	26643.83	-57059.90									
Y-34	26626.95	-57052.87									
Y-35	26599.33	-57046.45									

急傾斜地の崩壊区域調査

様式5-3 土石等の移動による力が100kN/m²を超える区域の座標位置図

調査年度	平成18年度
------	--------

急傾斜地の位置	箇所番号	I-0162	箇所名	山倉1	所在地	千葉県市原市山倉
---------	------	--------	-----	-----	-----	----------



急傾斜地の崩壊区域調書

様式5-4 土石等の移動による力が 100kN/m^2 を超える区域の座標一覧

調査年度

平成18年度

急傾斜地の位置 箇所番号

I -0162

箇所名

山倉1

所在地

千葉県市原市山倉

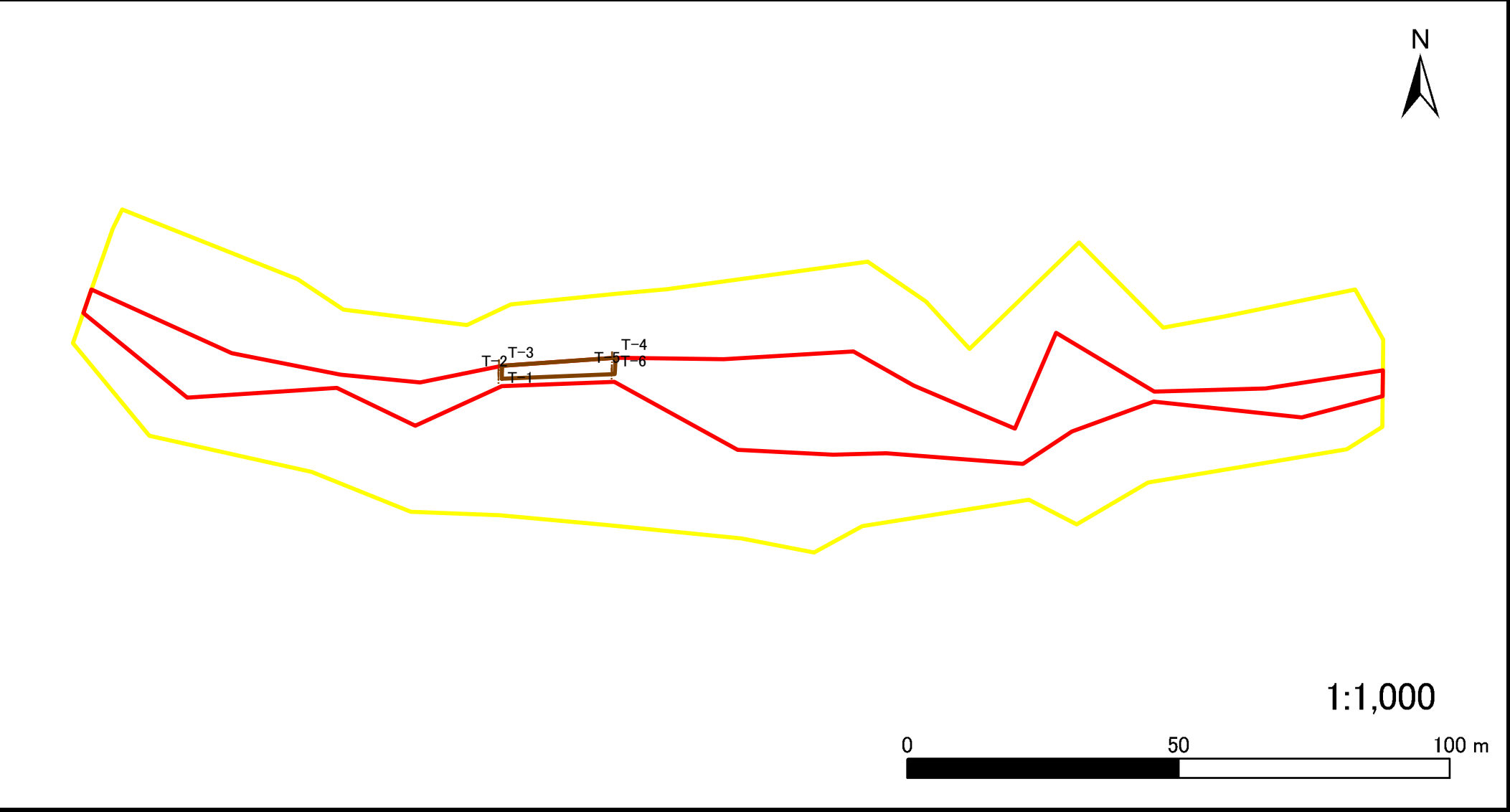
[illegible]

急傾斜地の崩壊区域調査

様式5-5 土石等の堆積の高さが3mを超える区域の座標位置図

調査年度	平成18年度
------	--------

急傾斜地の位置	箇所番号	I-0162	箇所名	山倉1	所在地	千葉県市原市山倉
---------	------	--------	-----	-----	-----	----------



急傾斜地の崩壊区域調書

様式5-6 土石等の堆積の高さが3mを超える区域の座標一覧

調査年度

平成18年度

急傾斜地の位置	箇所番号

I -0162

箇所名

山倉1

所在地

千葉県市原市山倉

[illegible]