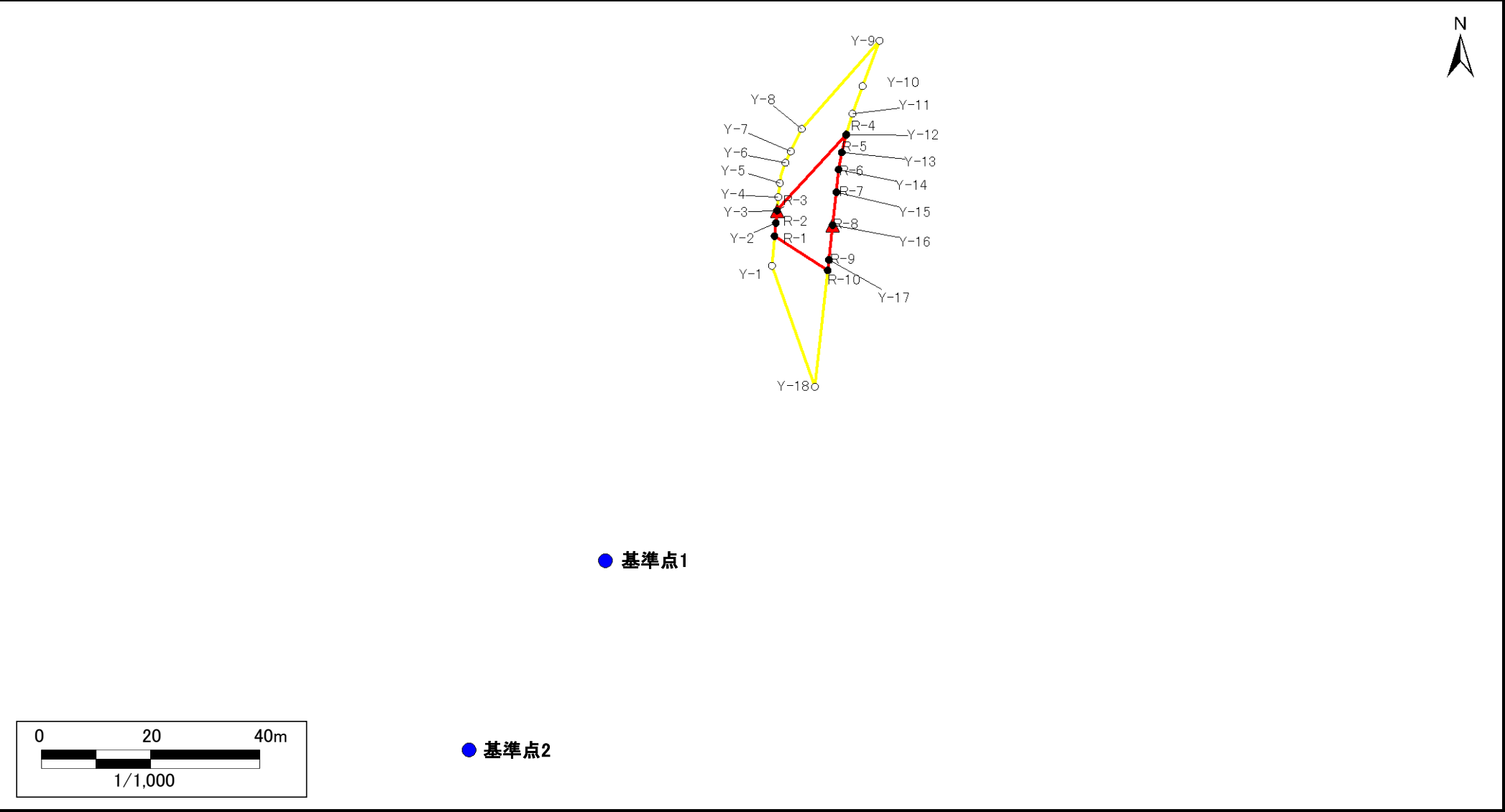


急傾斜地の崩壊区域調査

様式5-4 危害のおそれのある土地の座標点位置図

様式5-4 危害のおそれのある土地の座標点位置図					調査年度	平成25年度
急 傾 斜 地 の 位 置	箇所番号	I-0196_a	箇所名	国本	所在地	千葉県市原市国本24

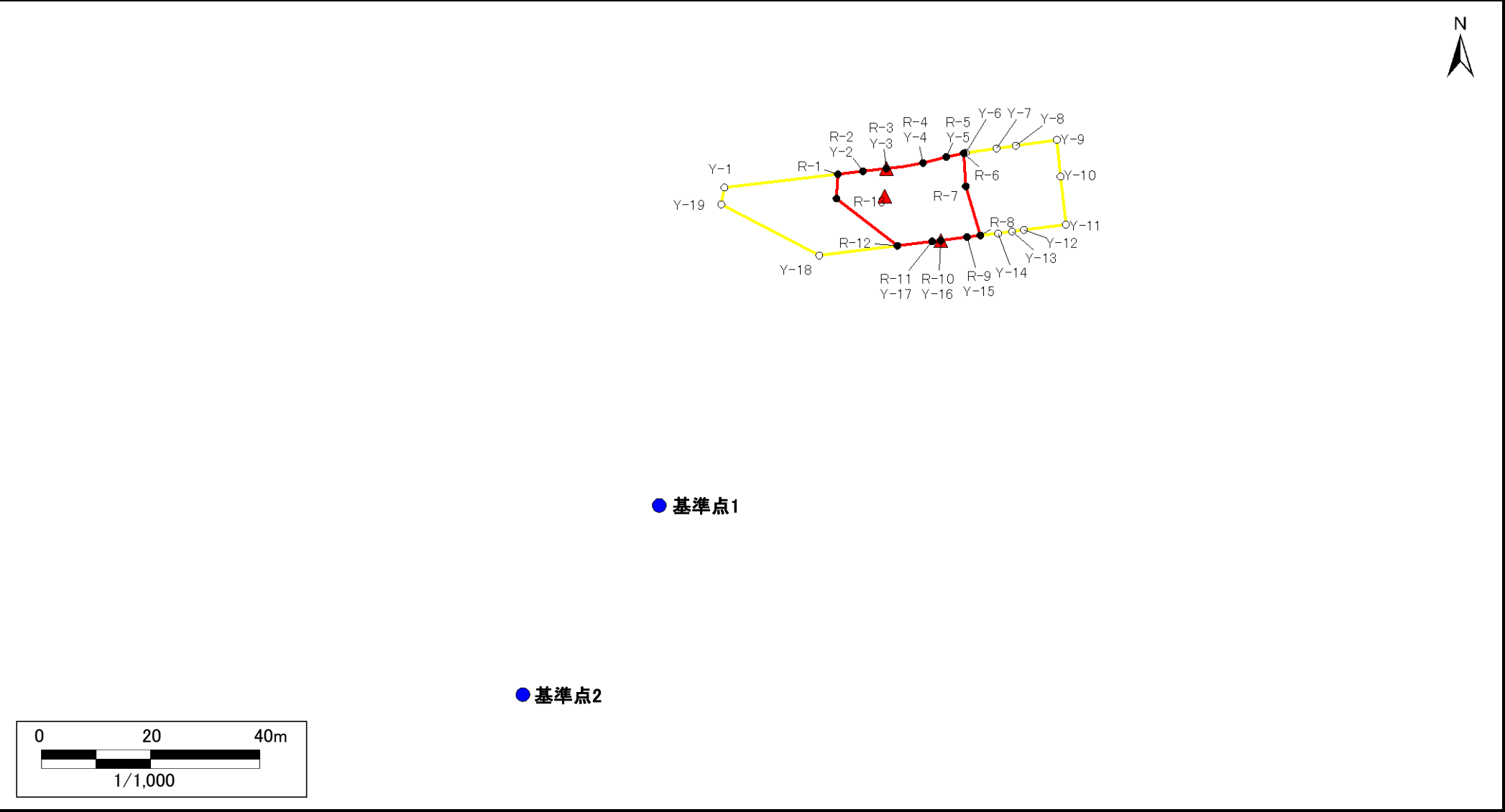


急傾斜地の崩壊区域調査

様式5-4 危害のおそれのある土地の座標点位置図

調査年度 平成25年度

急傾斜地の位置 箇所番号 I-0196b 箇所名 国本 所在地 千葉県市原市国本24



# 急傾斜地の崩壊区域調査

様式5-4 危害のおそれのある土地の座標点位置図

調査年度

平成25年度

急傾斜地の位置

箇所番号

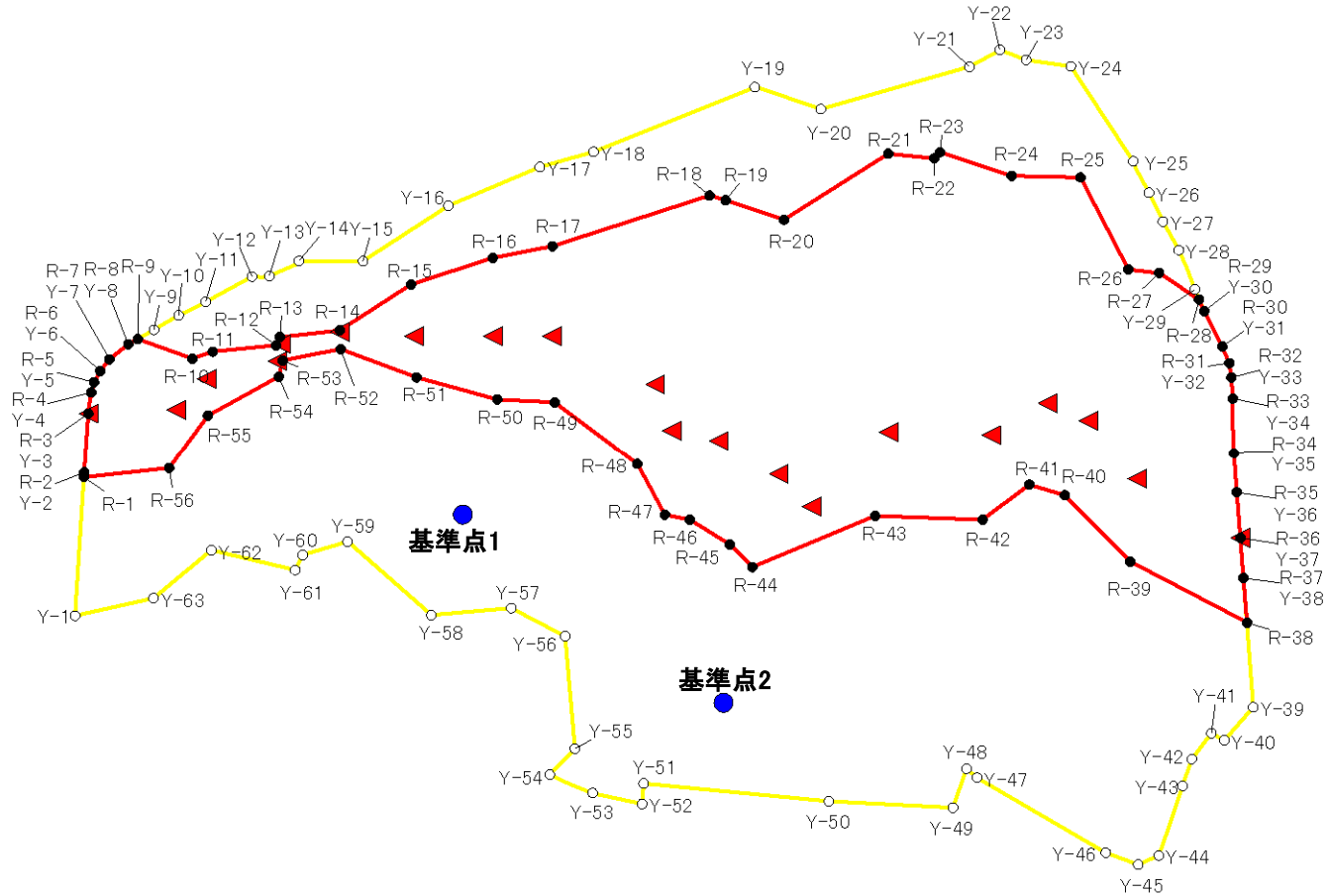
I-0196c

箇所名

国本

所在地

千葉県市原市国本24



# 急傾斜地の崩壊区域調査

様式5-4 危害のおそれのある土地の座標点位置図

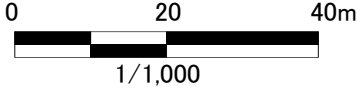
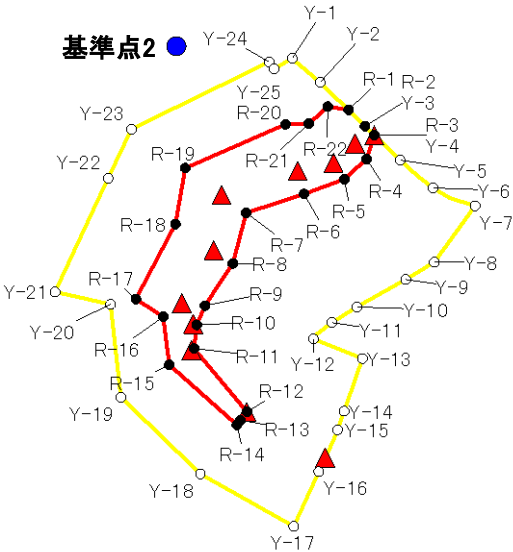
調査年度	平成25年度
------	--------

急傾斜地の位置	箇所番号	I-0196b	箇所名	国本	所在地	千葉県市原市国本24
---------	------	---------	-----	----	-----	------------



● 基準点1

基準点2 ●



## 急傾斜地の崩壊区域調書

様式5-5 危害のおそれのある土地等の座標一覧

調査年度

平成25年度

## 急傾斜地の位置

箇所番号

I -0196\_a

箇所名

国本

所在地

千葉県市原市国本24

危害のおそれのある土地の座標(土砂災害警戒区域)

[illegible]

## 著しい危害のおそれのある土地の座標(土砂災害特別警戒区域)

[illegible]

## 急傾斜地の崩壊区域調書

様式5-5 危害のおそれのある土地等の座標一覧

調査年度

平成25年度

### 急傾斜地の位置

箇所番号

I -0196\_b

箇所名

国本

所在地

千葉県市原市国本24

危害のおそれのある土地の座標(土砂災害警戒区域)

[illegible]

## 著しい危害のおそれのある土地の座標(土砂災害特別警戒区域)

[illegible]

# 急傾斜地の崩壊区域調書

様式5-5 危害のおそれのある土地等の座標一覧

調査年度 平成25年度

急傾斜地の位置 箇所番号 I-0196\_c 箇所名 国本 所在地 千葉県市原市国本24

## 危害のおそれのある土地の座標(土砂災害警戒区域)

地点記号	X(m)	Y(m)	地点記号	X(m)	Y(m)
Y-1	28629.78	-79210.33	Y-33	28661.68	-79364.92
Y-2	28648.89	-79211.58	Y-34	28658.89	-79365.08
Y-3	28656.83	-79212.10	Y-35	28651.51	-79365.23
Y-4	28659.70	-79212.52	Y-36	28646.22	-79365.61
Y-5	28661.05	-79212.88	Y-37	28640.18	-79366.08
Y-6	28662.58	-79213.73	Y-38	28634.77	-79366.50
Y-7	28664.15	-79214.93	Y-39	28617.59	-79367.84
Y-8	28666.11	-79217.45	Y-40	28613.19	-79363.98
Y-9	28668.08	-79220.89	Y-41	28614.14	-79362.22
Y-10	28670.01	-79224.19	Y-42	28610.70	-79359.60
Y-11	28671.81	-79227.77	Y-43	28607.15	-79358.39
Y-12	28675.20	-79234.01	Y-44	28597.87	-79355.21
Y-13	28675.27	-79236.28	Y-45	28596.64	-79352.47
Y-14	28677.24	-79240.26	Y-46	28598.20	-79348.13
Y-15	28677.25	-79248.85	Y-47	28608.18	-79330.88
Y-16	28684.65	-79260.25	Y-48	28609.43	-79329.51
Y-17	28689.85	-79272.45	Y-49	28604.21	-79327.66
Y-18	28691.87	-79279.66	Y-50	28605.04	-79311.13
Y-19	28700.50	-79301.20	Y-51	28607.42	-79286.33
Y-20	28697.57	-79310.01	Y-52	28604.72	-79286.12
Y-21	28703.26	-79329.89	Y-53	28606.14	-79279.54
Y-22	28705.52	-79333.94	Y-54	28608.63	-79273.77
Y-23	28704.13	-79337.47	Y-55	28612.07	-79277.15
Y-24	28703.32	-79343.44	Y-56	28627.04	-79275.84
Y-25	28690.59	-79351.77	Y-57	28630.82	-79268.63
Y-26	28686.42	-79353.87	Y-58	28629.89	-79257.99
Y-27	28682.53	-79355.76	Y-59	28639.67	-79246.80
Y-28	28678.75	-79357.87	Y-60	28637.87	-79240.74
Y-29	28673.47	-79360.03	Y-61	28635.89	-79239.78
Y-30	28670.56	-79361.24	Y-62	28638.49	-79228.56
Y-31	28665.80	-79363.69	Y-63	28632.10	-79220.85
Y-32	28663.60	-79364.61			

## 著しい危害のおそれのある土地の座標(土砂災害特別警戒区域)

地点記号	X(m)	Y(m)	地点記号	X(m)	Y(m)
R-1	28648.27	-79211.54	R-33	28658.89	-79365.08
R-2	28648.89	-79211.58	R-34	28651.51	-79365.23
R-3	28656.83	-79212.10	R-35	28646.22	-79365.61
R-4	28659.70	-79212.52	R-36	28640.18	-79366.08
R-5	28661.05	-79212.88	R-37	28634.77	-79366.50
R-6	28662.58	-79213.73	R-38	28628.88	-79366.96
R-7	28664.15	-79214.93	R-39	28636.98	-79351.39
R-8	28666.11	-79217.45	R-40	28645.82	-79342.60
R-9	28666.84	-79218.73	R-41	28647.22	-79337.89
R-10	28664.21	-79226.01	R-42	28642.56	-79331.61
R-11	28665.14	-79228.76	R-43	28643.08	-79317.27
R-12	28665.98	-79237.24	R-44	28636.27	-79300.88
R-13	28667.09	-79237.74	R-45	28639.27	-79297.88
R-14	28667.98	-79245.73	R-46	28642.58	-79292.55
R-15	28674.14	-79255.23	R-47	28643.27	-79289.17
R-16	28677.67	-79266.15	R-48	28650.04	-79285.52
R-17	28679.23	-79274.14	R-49	28658.36	-79274.45
R-18	28686.02	-79295.14	R-50	28658.74	-79266.77
R-19	28685.37	-79297.33	R-51	28661.72	-79255.98
R-20	28682.81	-79305.12	R-52	28665.47	-79245.83
R-21	28691.62	-79319.03	R-53	28663.95	-79238.06
R-22	28690.96	-79325.16	R-54	28661.79	-79237.57
R-23	28691.83	-79325.93	R-55	28656.59	-79228.10
R-24	28688.64	-79335.51	R-56	28649.48	-79222.93
R-25	28688.44	-79344.75			
R-26	28676.11	-79351.14			
R-27	28675.63	-79355.26			
R-28	28672.11	-79360.60			
R-29	28670.56	-79361.24			
R-30	28665.80	-79363.69			
R-31	28663.60	-79364.61			
R-32	28661.68	-79364.92			

## 急傾斜地の崩壊区域調書

様式5-5 危害のおそれのある土地等の座標一覧

調査年度

平成25年度

### 急傾斜地の位置

箇所番号

*I -0196\_d*

箇所名

国本

所在地

千葉県市原市国本24

危害のおそれのある土地の座標(土砂災害警戒区域)

[illegible]

## 著しい危害のおそれのある土地の座標(土砂災害特別警戒区域)

[illegible]