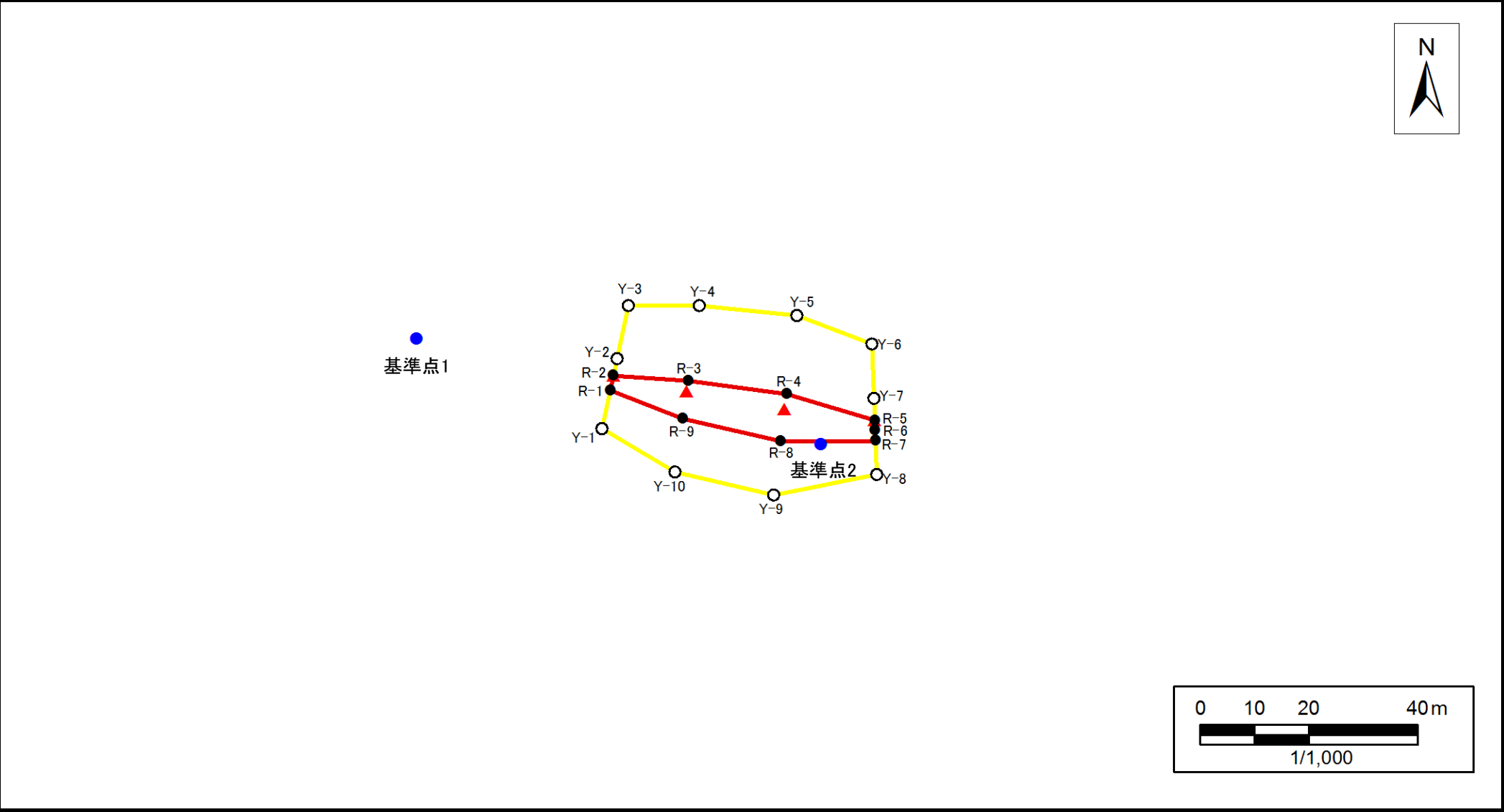


急傾斜地の崩壊区域調査

様式5-4 危害のおそれのある土地の座標点位置図

調査年度	令和4年度
------	-------

急傾斜地の位置	箇所番号	I-020002	箇所名	東国吉10	所在地	市原市東国吉
---------	------	----------	-----	-------	-----	--------

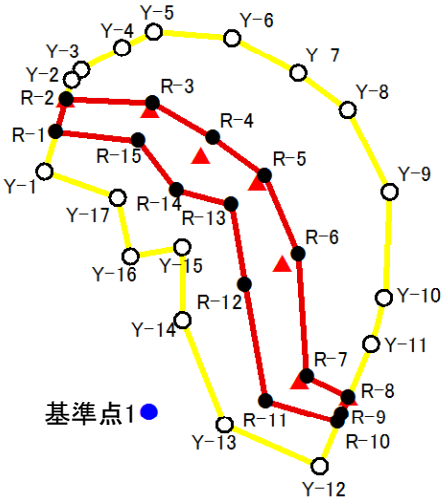


急傾斜地の崩壊区域調書

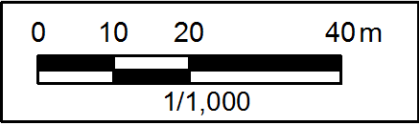
様式5-4 危害のおそれのある土地の座標点位置図

調査年度	令和4年度
------	-------

急傾斜地の位置	箇所番号	I-020002	箇所名	東国吉10	所在地	市原市東国吉
---------	------	----------	-----	-------	-----	--------



基準点2



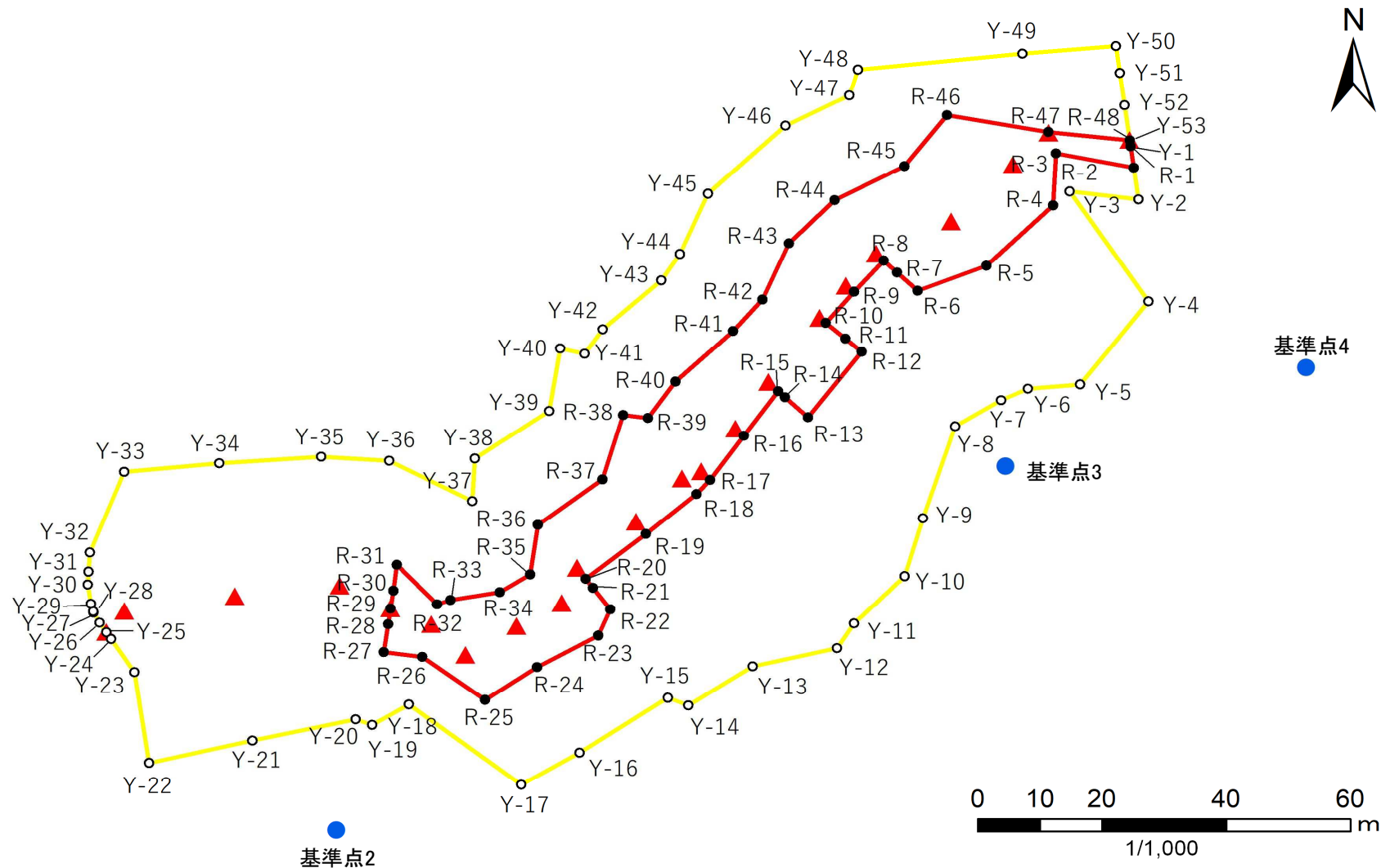
急傾斜地の崩壊区域調書

様式5-4 危害のおそれのある土地の座標点位置図

調査年度

令和4年度

急傾斜地の位置 箇所番号 I-020002 箇所名 東国吉10 所在地 市原市東国吉

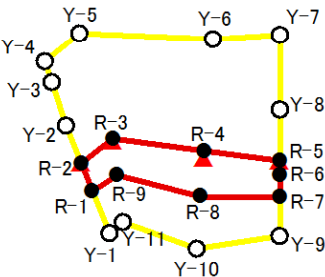


急傾斜地の崩壊区域調査

様式5-4 危害のおそれのある土地の座標点位置図

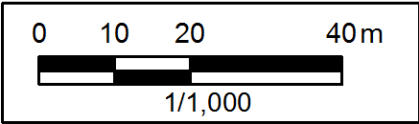
調査年度 令和4年度

急傾斜地の位置	箇所番号	I-020002	箇所名	東国吉10	所在地	市原市東国吉
---------	------	----------	-----	-------	-----	--------



● 基準点4

● 基準点3

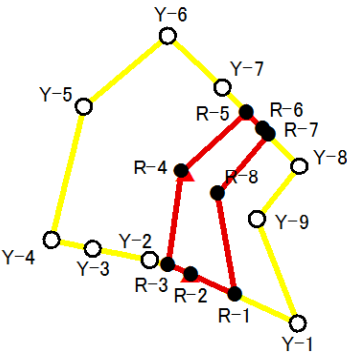


急傾斜地の崩壊区域調書

様式5-4 危害のおそれのある土地の座標点位置図

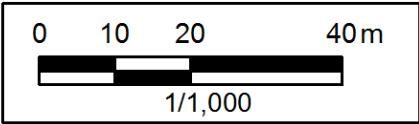
調査年度	令和4年度
------	-------

急傾斜地の位置	箇所番号	I-020002	箇所名	東国吉10	所在地	市原市東国吉
---------	------	----------	-----	-------	-----	--------



● 基準点4

● 基準点3



急傾斜地の崩壊区域調書

様式5-5 危害のおそれのある土地等の座標一覧

調査年度

令和4年度

急傾斜地の位置

箇所番号

I -020002

箇所名

東国吉10

所在地

吉国東市原市

危害のおそれのある土地の座標(土砂災害警戒区域)

[illegible]

著しい危害のおそれのある土地の座標(土砂災害特別警戒区域)

[illegible]

急傾斜地の崩壊区域調書

様式5-5 危害のおそれのある土地等の座標一覧

調査年度

令和4年度

急傾斜地の位置

箇所番号

I -020002

箇所名

東国吉10

所在地

吉国東市原市

危害のおそれのある土地の座標(土砂災害警戒区域)

[illegible]

著しい危害のおそれのある土地の座標(土砂災害特別警戒区域)

[illegible]

急傾斜地の崩壊区域調書

様式5-5 危害のおそれのある土地等の座標一覧

調査年度 令和4年度

急傾斜地の位置 箇所番号 I-020002 箇所名 東国吉10 所在地 市原市東国吉

危害のおそれのある土地の座標(土砂災害警戒区域)

地点記号	X(m)	Y(m)	地点記号	X(m)	Y(m)
Y-1	-54453.058	34438.332	Y-33	-54507.661	34276.069
Y-2	-54461.947	34439.581	Y-34	-54506.182	34291.435
Y-3	-54460.640	34428.502	Y-35	-54505.088	34307.852
Y-4	-54479.030	34441.216	Y-36	-54505.787	34318.818
Y-5	-54492.962	34430.212	Y-37	-54512.540	34332.175
Y-6	-54493.650	34421.763	Y-38	-54505.396	34332.628
Y-7	-54495.603	34417.473	Y-39	-54497.440	34344.596
Y-8	-54500.014	34410.049	Y-40	-54486.878	34346.374
Y-9	-54515.398	34404.858	Y-41	-54487.793	34350.328
Y-10	-54525.091	34401.931	Y-42	-54483.657	34353.230
Y-11	-54533.000	34393.766	Y-43	-54475.509	34362.676
Y-12	-54537.133	34390.977	Y-44	-54471.102	34365.662
Y-13	-54540.244	34377.424	Y-45	-54461.034	34370.221
Y-14	-54546.815	34367.018	Y-46	-54449.581	34382.686
Y-15	-54545.544	34363.746	Y-47	-54444.462	34392.995
Y-16	-54554.710	34349.502	Y-48	-54440.163	34394.371
Y-17	-54560.056	34340.097	Y-49	-54437.466	34420.871
Y-18	-54546.635	34321.986	Y-50	-54436.201	34435.963
Y-19	-54550.081	34316.066	Y-51	-54440.711	34436.597
Y-20	-54549.132	34313.377	Y-52	-54446.104	34437.355
Y-21	-54552.679	34296.739	Y-53	-54452.044	34438.190
Y-22	-54556.416	34280.132			
Y-23	-54541.204	34277.733			
Y-24	-54535.618	34273.976			
Y-25	-54534.485	34273.213			
Y-26	-54532.865	34272.124			
Y-27	-54531.164	34271.138			
Y-28	-54530.989	34271.090			
Y-29	-54529.691	34270.732			
Y-30	-54526.492	34270.211			
Y-31	-54524.314	34270.348			
Y-32	-54521.091	34270.551			

著しい危害のおそれのある土地の座標(土砂災害特別警戒区域)

地点記号	X(m)	Y(m)	地点記号	X(m)	Y(m)
R-1	-54453.058	34438.332	R-33	-54529.072	34328.679
R-2	-54456.687	34438.842	R-34	-54527.731	34336.645
R-3	-54454.245	34426.294	R-35	-54524.773	34341.547
R-4	-54462.961	34425.831	R-36	-54516.487	34342.763
R-5	-54473.070	34415.064	R-37	-54508.927	34353.186
R-6	-54477.255	34403.989	R-38	-54498.104	34356.520
R-7	-54474.215	34400.693	R-39	-54498.641	34360.520
R-8	-54472.224	34398.536	R-40	-54492.501	34364.940
R-9	-54477.392	34393.731	R-41	-54483.993	34374.216
R-10	-54482.616	34389.172	R-42	-54478.719	34378.975
R-11	-54485.261	34392.346	R-43	-54469.337	34383.230
R-12	-54487.442	34394.962	R-44	-54462.101	34390.631
R-13	-54498.497	34386.336	R-45	-54456.427	34401.893
R-14	-54495.108	34382.622	R-46	-54447.830	34408.738
R-15	-54494.098	34381.516	R-47	-54450.664	34425.057
R-16	-54501.611	34375.976	R-48	-54452.044	34438.190
R-17	-54508.981	34370.557			
R-18	-54511.370	34368.334			
R-19	-54518.002	34360.186			
R-20	-54525.487	34350.462			
R-21	-54527.017	34351.649			
R-22	-54530.647	34354.467			
R-23	-54535.025	34352.488			
R-24	-54540.361	34342.655			
R-25	-54545.859	34334.262			
R-26	-54538.643	34324.129			
R-27	-54537.809	34317.931			
R-28	-54533.113	34318.644			
R-29	-54530.506	34319.040			
R-30	-54527.508	34319.496			
R-31	-54523.196	34320.017			
R-32	-54529.772	34326.509			

急傾斜地の崩壊区域調書

様式5-5 危害のおそれのある土地等の座標一覧

調査年度

令和4年度

急傾斜地の位置

箇所番号

I -020002

箇所名

東国吉10

所在地

市原市東国吉

危害のおそれのある土地の座標(土砂災害警戒区域)

[illegible]

著しい危害のおそれのある土地の座標(土砂災害特別警戒区域)

[illegible]

急傾斜地の崩壊区域調書

様式5-5 危害のおそれのある土地等の座標一覧

調査年度

令和4年度

急傾斜地の位置

箇所番号

I -020002

箇所名

東国吉10

所在地

吉国東市原市

危害のおそれのある土地の座標(土砂災害警戒区域)

[illegible]

著しい危害のおそれのある土地の座標(土砂災害特別警戒区域)

[illegible]