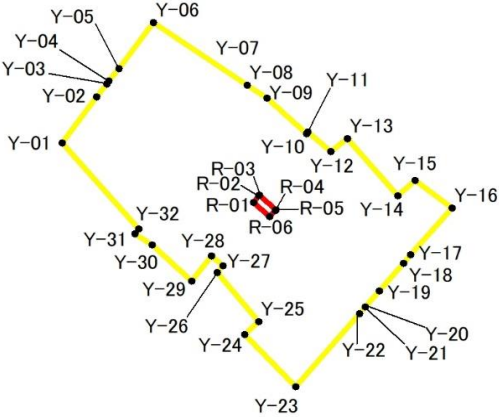


急傾斜地の崩壊区域調査

様式5-4 危害のおそれのある土地の区域の座標位置図

調査年度 2024


急傾斜地の位置 箇所番号 I-022K2018-1 箇所名 海神5 所在地 船橋市海神3丁目、海神4丁目



凡 例

- 危害のおそれのある土地等の端点
- 危害のおそれのある土地の区域
- 著しい危害のおそれのある土地の区域
- Y-1 危害のおそれのある土地の端点 地点記号
- R-1 著しい危害のおそれのある土地の端点 地点記号

1:1,000



急傾斜地の崩壊区域調査

様式5-5 危害のおそれのある土地の区域の座標一覧

調査年度 2024

急傾斜地の位置	箇所番号	I-022K2018-1		箇所名	海神5	所在地	船橋市海神3丁目、海神4丁目				
危害のおそれのある土地の区域の座標						著しい危害のおそれのある土地の区域の座標					
地点記号	X(m)	Y(m)	地点記号	X(m)	Y(m)	地点記号	X(m)	Y(m)	地点記号	X(m)	Y(m)
Y-01	-32231.71	13000.06				R-01	-32239.94	13025.42			
Y-02	-32225.44	13004.63				R-02	-32239.00	13026.13			
Y-03	-32223.63	13005.95				R-03	-32238.97	13026.15			
Y-04	-32223.23	13006.25				R-04	-32241.01	13028.37			
Y-05	-32221.47	13007.54				R-05	-32241.04	13028.35			
Y-06	-32215.18	13012.18				R-06	-32241.92	13027.55			
Y-07	-32223.79	13024.59									
Y-08	-32223.81	13024.59									
Y-09	-32225.55	13027.21									
Y-10	-32230.50	13032.46									
Y-11	-32230.26	13032.65									
Y-12	-32232.96	13035.66									
Y-13	-32231.20	13037.89									
Y-14	-32239.00	13044.54									
Y-15	-32236.93	13046.83									
Y-16	-32240.72	13051.73									
Y-17	-32247.19	13046.28									
Y-18	-32248.37	13045.29									
Y-19	-32252.12	13042.14									
Y-20	-32254.35	13040.28									
Y-21	-32254.35	13040.28									
Y-22	-32255.31	13039.47									
Y-23	-32265.34	13030.98									
Y-24	-32258.17	13024.26									
Y-25	-32256.36	13026.14									
Y-26	-32249.65	13020.58									
Y-27	-32248.71	13021.33									
Y-28	-32247.30	13019.86									
Y-29	-32250.78	13017.19									
Y-30	-32245.76	13012.00									
Y-31	-32244.25	13009.68									
Y-32	-32243.59	13010.16									

※測量座標系 JGD2011 平面直角座標第9系

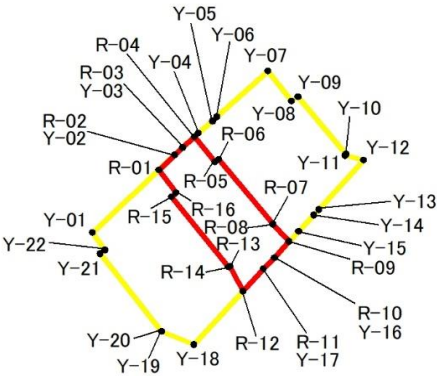
※測量座標系 JGD2011 平面直角座標第9系

急傾斜地の崩壊区域調書

様式5-4 危害のおそれのある土地の区域の座標位置図

調査年度 2024

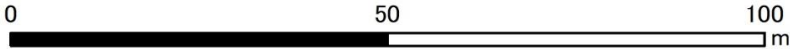
急傾斜地の位置 箇所番号 I-022K2018-2 箇所名 海神5 所在地 船橋市海神3丁目、海神4丁目



凡 例

- 危害のおそれのある土地等の端点
- 危害のおそれのある土地の区域
- 著しい危害のおそれのある土地の区域
- Y-1 危害のおそれのある土地の端点 地点記号
- R-1 著しい危害のおそれのある土地の端点 地点記号

1:1,000



急傾斜地の崩壊区域調書

様式5-5 危害のおそれのある土地の区域の座標一覧

調査年度

2024

[illegible]

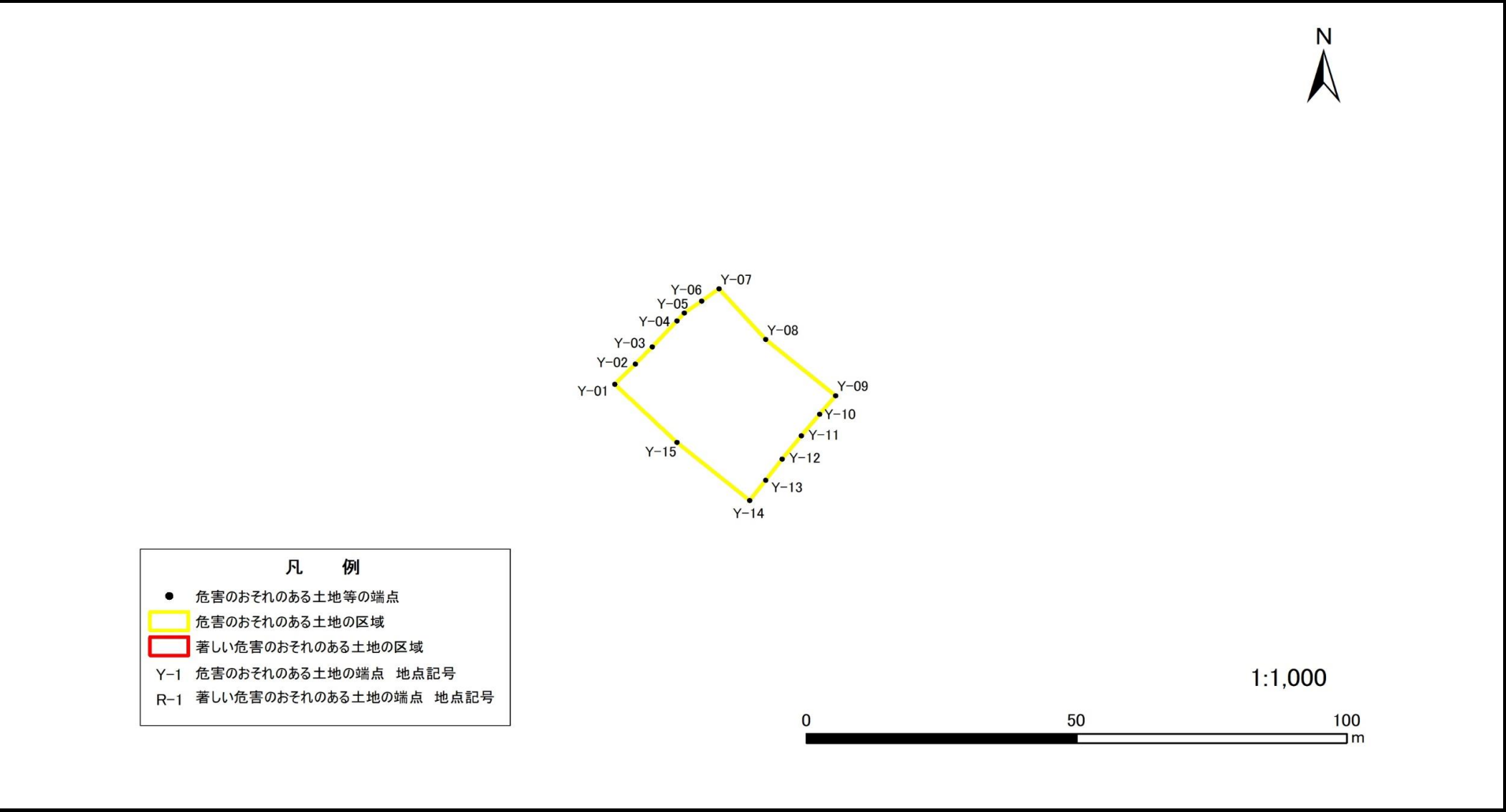
※測量座標系 JGD2011 平面直角座標第9系

急傾斜地の崩壊区域調査

様式5-4 危害のおそれのある土地の区域の座標位置図

調査年度 2024

急傾斜地の位置	箇所番号	I-022K2018-3	箇所名	海神5	所在地	船橋市海神3丁目、海神4丁目
---------	------	--------------	-----	-----	-----	----------------



急傾斜地の崩壊区域調書

様式5-5 危害のおそれのある土地の区域の座標一覧

調査年度

2024

急傾斜地の位置

箇所番号

I-022K2018-3

箇所名

海神5

所在地

船橋市海神3丁目、海神4丁目

[illegible]

※測量座標系 JGD2011 平面直角座標第9系