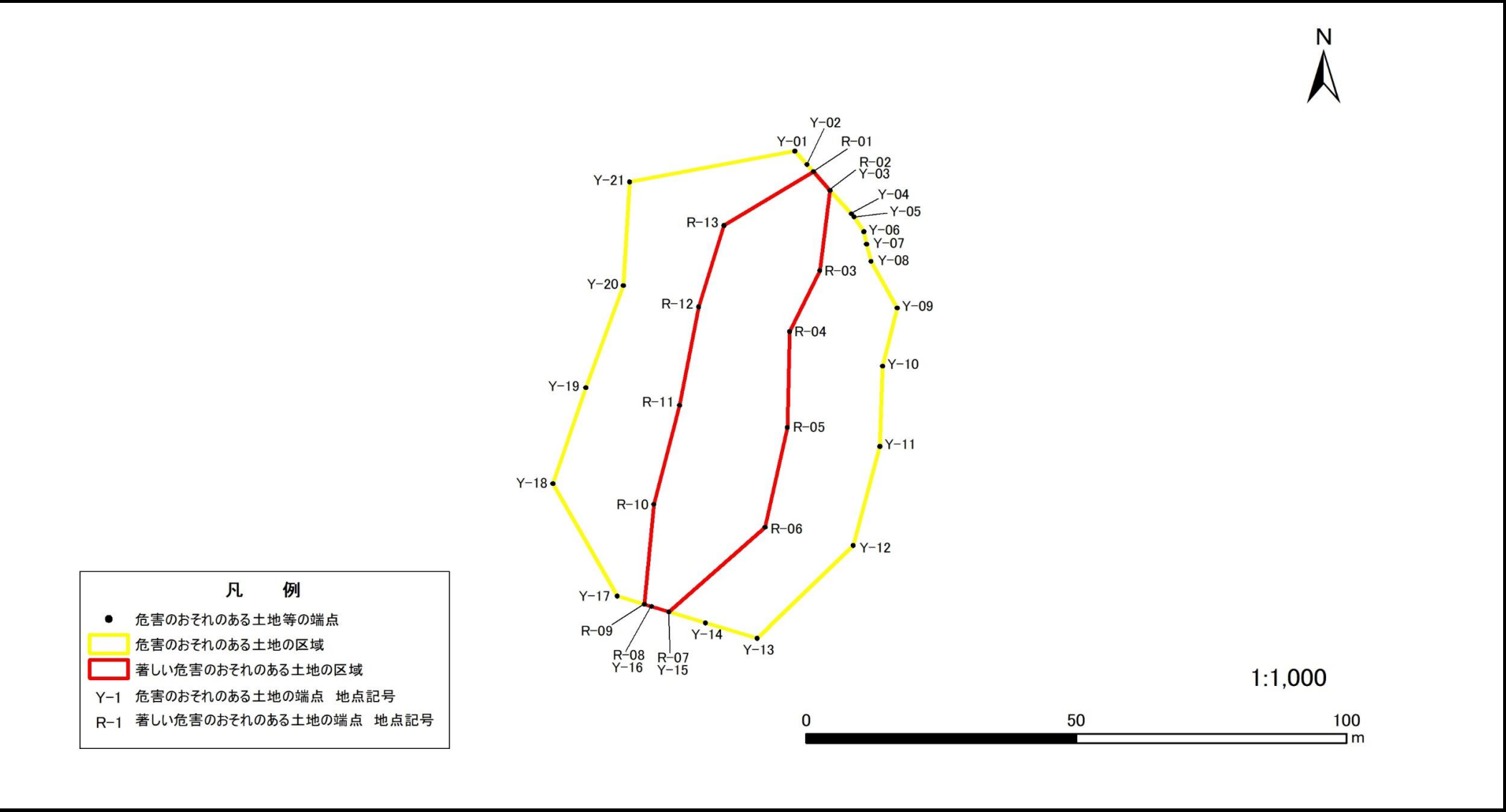


急傾斜地の崩壊区域調査

様式5-4 危害のおそれのある土地の区域の座標位置図

調査年度 2024

|         |      |              |     |      |     |                |
|---------|------|--------------|-----|------|-----|----------------|
| 急傾斜地の位置 | 箇所番号 | I-022K2084-1 | 箇所名 | 芝山10 | 所在地 | 船橋市芝山5丁目、芝山7丁目 |
|---------|------|--------------|-----|------|-----|----------------|



## 急傾斜地の崩壊区域調書

### 様式5-5 危害のおそれのある土地の区域の座標一覧

調査年度

2024

### 急傾斜地の位置

箇所番号

I -022K2084-1

箇所名

芝山10

所在地

船橋市芝山5丁目、芝山7丁目

[illegible]

※測量座標系 JGD2011 平面直角座標第9系

## 急傾斜地の崩壊区域調書

様式5-4 危害のおそれのある土地の区域の座標位置図

調査年度

2024

急傾斜地の位置

箇所番号

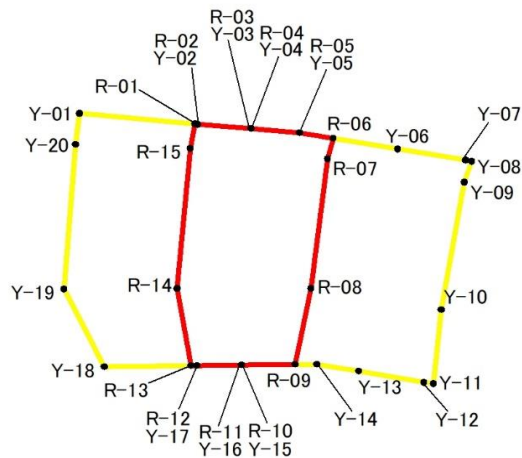
*I -022K2084-2*

箇所名



芝山10

所在地

船橋市芝山5丁目、芝山7丁目



## 凡 例

- 危害のおそれのある土地等の端点  
 危害のおそれのある土地の区域  
 著しい危害のおそれのある土地の区域  
Y-1 危害のおそれのある土地の端点 地点記号  
R-1 著しい危害のおそれのある土地の端点 地点記号

1:1,000

## 急傾斜地の崩壊区域調書

### 様式5-5 危害のおそれのある土地の区域の座標一覧

調査年度

2024

[illegible]

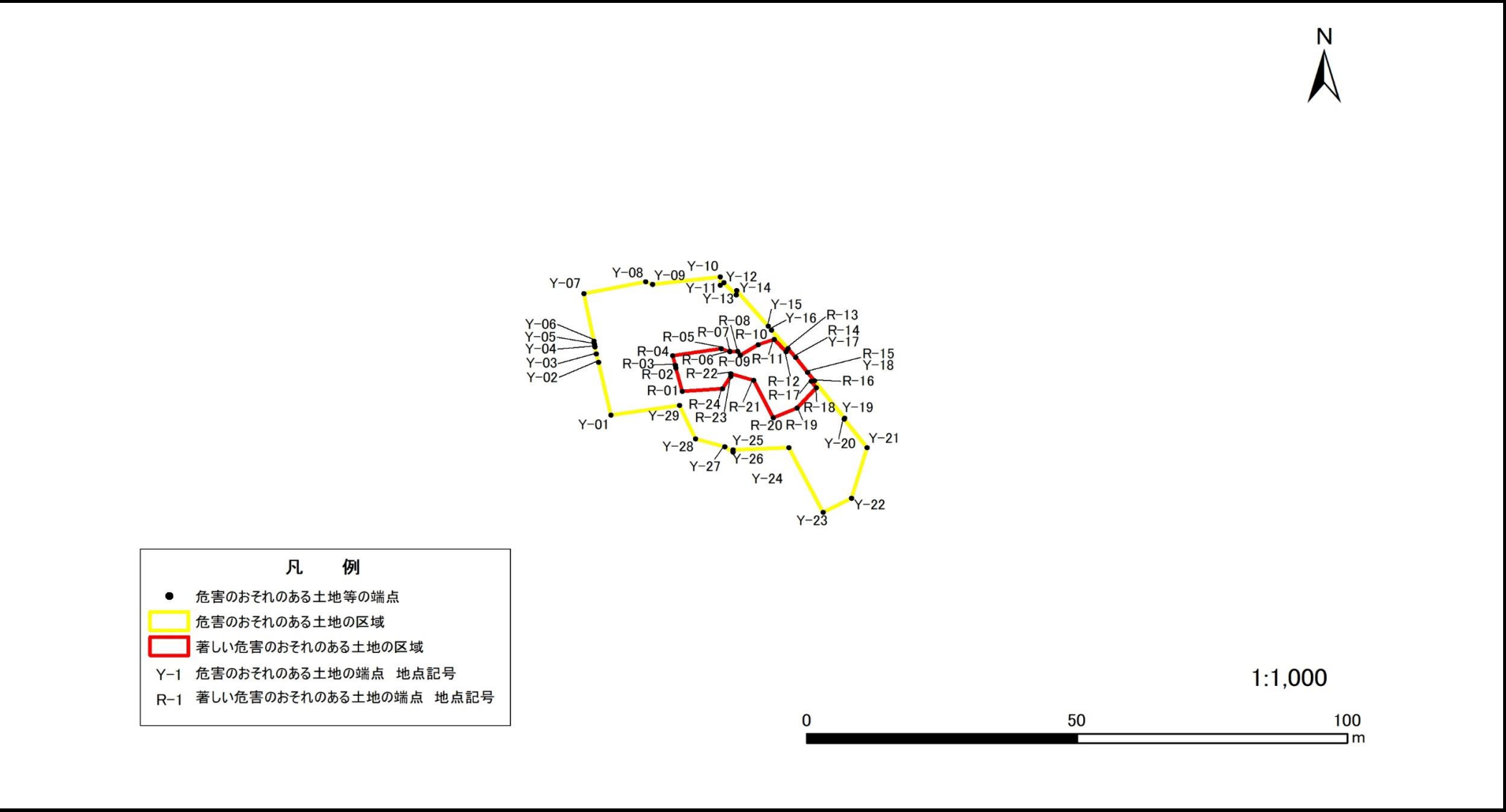
※測量座標系 JGD2011 平面直角座標第9系

急傾斜地の崩壊区域調査

様式5-4 危害のおそれのある土地の区域の座標位置図

調査年度 2024

|         |      |              |     |      |     |                |
|---------|------|--------------|-----|------|-----|----------------|
| 急傾斜地の位置 | 箇所番号 | I-022K2084-3 | 箇所名 | 芝山10 | 所在地 | 船橋市芝山5丁目、芝山7丁目 |
|---------|------|--------------|-----|------|-----|----------------|



## 急傾斜地の崩壊区域調書

### 様式5-5 危害のおそれのある土地の区域の座標一覧

調査年度

2024

| 急傾斜地の位置           |           |          | 箇所番号 |      |      | 箇所名                  |           |          | 芝山10 |      |      | 所在地 |  |  | 船橋市芝山5丁目、芝山7丁目 |  |  |
|-------------------|-----------|----------|------|------|------|----------------------|-----------|----------|------|------|------|-----|--|--|----------------|--|--|
| 危害のおそれのある土地の区域の座標 |           |          |      |      |      | 著しい危害のおそれのある土地の区域の座標 |           |          |      |      |      |     |  |  |                |  |  |
| 地点記号              | X(m)      | Y(m)     | 地点記号 | X(m) | Y(m) | 地点記号                 | X(m)      | Y(m)     | 地点記号 | X(m) | Y(m) |     |  |  |                |  |  |
| Y-01              | -31148.15 | 17423.01 |      |      |      | R-01                 | -31143.63 | 17436.29 |      |      |      |     |  |  |                |  |  |
| Y-02              | -31137.99 | 17420.72 |      |      |      | R-02                 | -31139.14 | 17435.08 |      |      |      |     |  |  |                |  |  |
| Y-03              | -31136.45 | 17420.38 |      |      |      | R-03                 | -31138.62 | 17434.96 |      |      |      |     |  |  |                |  |  |
| Y-04              | -31135.08 | 17420.09 |      |      |      | R-04                 | -31136.77 | 17434.46 |      |      |      |     |  |  |                |  |  |
| Y-05              | -31134.59 | 17419.99 |      |      |      | R-05                 | -31135.41 | 17443.44 |      |      |      |     |  |  |                |  |  |
| Y-06              | -31133.98 | 17419.87 |      |      |      | R-06                 | -31135.98 | 17445.05 |      |      |      |     |  |  |                |  |  |
| Y-07              | -31124.78 | 17418.08 |      |      |      | R-07                 | -31135.89 | 17445.08 |      |      |      |     |  |  |                |  |  |
| Y-08              | -31122.56 | 17429.49 |      |      |      | R-08                 | -31135.88 | 17446.52 |      |      |      |     |  |  |                |  |  |
| Y-09              | -31123.08 | 17430.78 |      |      |      | R-09                 | -31136.67 | 17446.98 |      |      |      |     |  |  |                |  |  |
| Y-10              | -31121.57 | 17443.25 |      |      |      | R-10                 | -31134.66 | 17450.31 |      |      |      |     |  |  |                |  |  |
| Y-11              | -31123.21 | 17443.27 |      |      |      | R-11                 | -31133.61 | 17453.29 |      |      |      |     |  |  |                |  |  |
| Y-12              | -31122.71 | 17443.95 |      |      |      | R-12                 | -31135.98 | 17455.43 |      |      |      |     |  |  |                |  |  |
| Y-13              | -31125.06 | 17446.28 |      |      |      | R-13                 | -31135.40 | 17455.79 |      |      |      |     |  |  |                |  |  |
| Y-14              | -31124.19 | 17446.34 |      |      |      | R-14                 | -31137.11 | 17457.24 |      |      |      |     |  |  |                |  |  |
| Y-15              | -31131.05 | 17452.13 |      |      |      | R-15                 | -31139.98 | 17459.47 |      |      |      |     |  |  |                |  |  |
| Y-16              | -31131.83 | 17452.79 |      |      |      | R-16                 | -31141.57 | 17460.71 |      |      |      |     |  |  |                |  |  |
| Y-17              | -31137.11 | 17457.24 |      |      |      | R-17                 | -31141.64 | 17460.13 |      |      |      |     |  |  |                |  |  |
| Y-18              | -31139.98 | 17459.47 |      |      |      | R-18                 | -31142.93 | 17461.06 |      |      |      |     |  |  |                |  |  |
| Y-19              | -31148.79 | 17466.32 |      |      |      | R-19                 | -31146.86 | 17457.50 |      |      |      |     |  |  |                |  |  |
| Y-20              | -31148.95 | 17466.19 |      |      |      | R-20                 | -31148.65 | 17453.10 |      |      |      |     |  |  |                |  |  |
| Y-21              | -31154.41 | 17470.42 |      |      |      | R-21                 | -31141.47 | 17449.44 |      |      |      |     |  |  |                |  |  |
| Y-22              | -31164.19 | 17467.54 |      |      |      | R-22                 | -31140.26 | 17445.24 |      |      |      |     |  |  |                |  |  |
| Y-23              | -31166.92 | 17462.30 |      |      |      | R-23                 | -31140.73 | 17445.24 |      |      |      |     |  |  |                |  |  |
| Y-24              | -31154.48 | 17456.00 |      |      |      | R-24                 | -31143.12 | 17443.69 |      |      |      |     |  |  |                |  |  |
| Y-25              | -31154.83 | 17445.65 |      |      |      |                      |           |          |      |      |      |     |  |  |                |  |  |
| Y-26              | -31155.32 | 17445.62 |      |      |      |                      |           |          |      |      |      |     |  |  |                |  |  |
| Y-27              | -31154.25 | 17444.09 |      |      |      |                      |           |          |      |      |      |     |  |  |                |  |  |
| Y-28              | -31152.72 | 17438.74 |      |      |      |                      |           |          |      |      |      |     |  |  |                |  |  |
| Y-29              | -31146.34 | 17435.77 |      |      |      |                      |           |          |      |      |      |     |  |  |                |  |  |
|                   |           |          |      |      |      |                      |           |          |      |      |      |     |  |  |                |  |  |
|                   |           |          |      |      |      |                      |           |          |      |      |      |     |  |  |                |  |  |
|                   |           |          |      |      |      |                      |           |          |      |      |      |     |  |  |                |  |  |
|                   |           |          |      |      |      |                      |           |          |      |      |      |     |  |  |                |  |  |
|                   |           |          |      |      |      |                      |           |          |      |      |      |     |  |  |                |  |  |
|                   |           |          |      |      |      |                      |           |          |      |      |      |     |  |  |                |  |  |
|                   |           |          |      |      |      |                      |           |          |      |      |      |     |  |  |                |  |  |

※測量座標系 JGD2011 平面直角座標第9系

※測量座標系 JGD2011 平面直角座標第9系

急傾斜地の崩壊区域調書

様式5-4 危害のおそれのある土地の区域の座標位置図

調査年度 2024

急傾斜地の位置 箇所番号 I-022K2084-4 箇所名 芝山10 所在地 船橋市芝山5丁目、芝山7丁目

凡 例

●

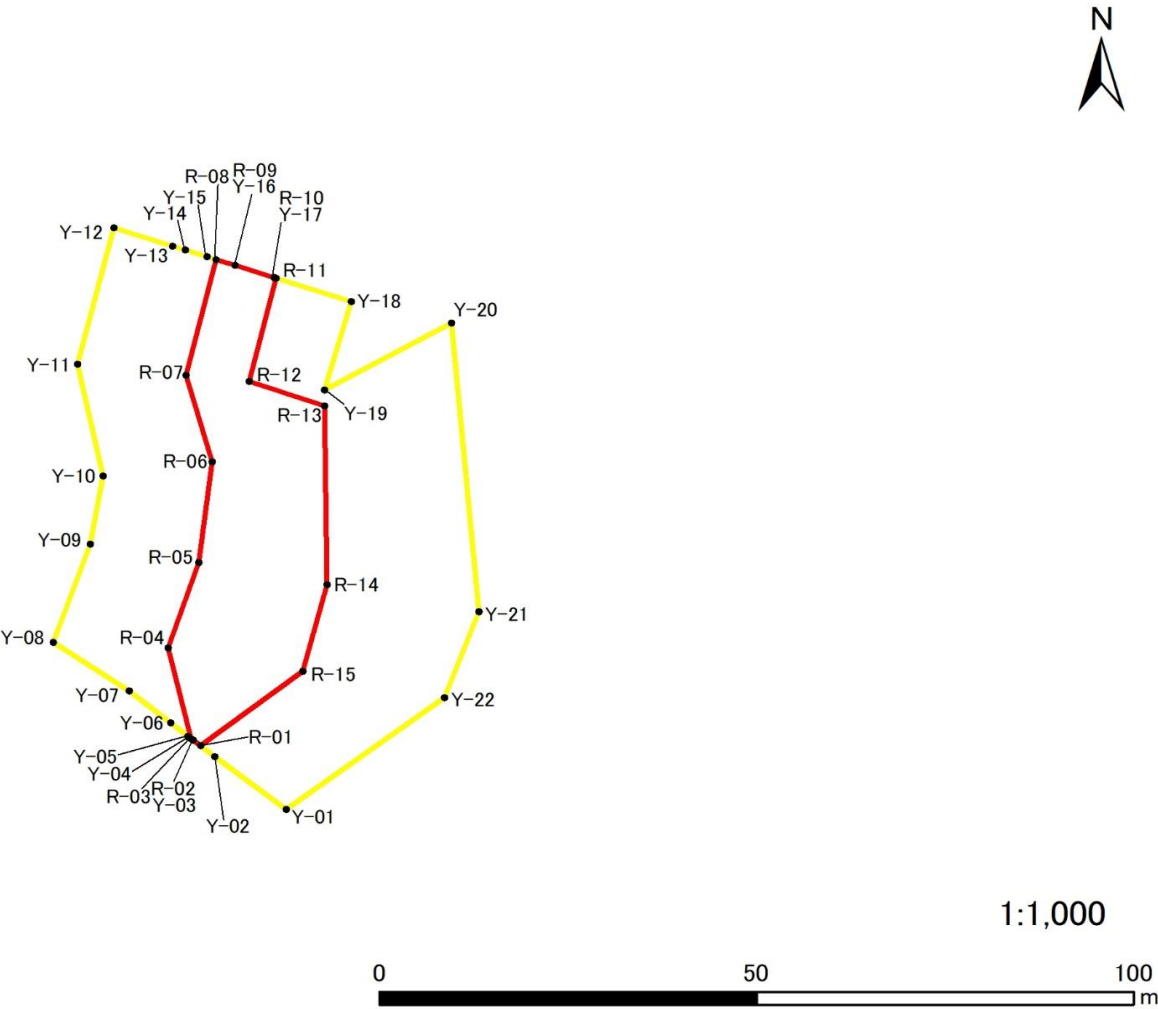
 危害のおそれのある土地等の端点

危害のおそれのある土地の区域

著しい危害のおそれのある土地の区域

Y-1 危害のおそれのある土地の端点 地点記号

R-1 著しい危害のおそれのある土地の端点 地点記号



## 急傾斜地の崩壊区域調書

### 様式5-5 危害のおそれのある土地の区域の座標一覧

調査年度

2024

[illegible]

※測量座標系 JGD2011 平面直角座標第9系

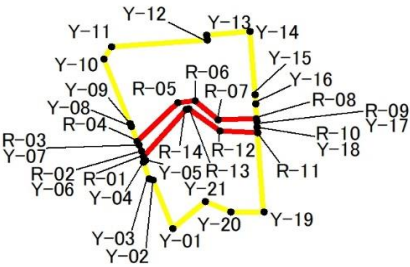


# 急傾斜地の崩壊区域調査

様式5-4 危害のおそれのある土地の区域の座標位置図

調査年度 2024

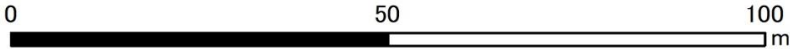
|         |      |              |     |      |     |                |
|---------|------|--------------|-----|------|-----|----------------|
| 急傾斜地の位置 | 箇所番号 | I-022K2084-5 | 箇所名 | 芝山10 | 所在地 | 船橋市芝山5丁目、芝山7丁目 |
|---------|------|--------------|-----|------|-----|----------------|



## 凡 例

- 危害のおそれのある土地等の端点
- 危害のおそれのある土地の区域
- 著しい危害のおそれのある土地の区域
- Y-1 危害のおそれのある土地の端点 地点記号
- R-1 著しい危害のおそれのある土地の端点 地点記号

1:1,000



## 急傾斜地の崩壊区域調書

### 様式5-5 危害のおそれのある土地の区域の座標一覧

調査年度

2024

[illegible]

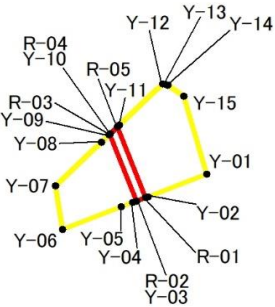
※測量座標系 JGD2011 平面直角座標第9系

急傾斜地の崩壊区域調書

様式5-4 危害のおそれのある土地の区域の座標位置図

調査年度 2024

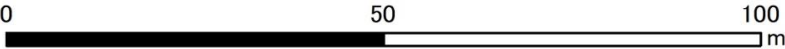
|         |      |              |     |      |     |                |
|---------|------|--------------|-----|------|-----|----------------|
| 急傾斜地の位置 | 箇所番号 | I-022K2084-6 | 箇所名 | 芝山10 | 所在地 | 船橋市芝山5丁目、芝山7丁目 |
|---------|------|--------------|-----|------|-----|----------------|



凡 例

- 危害のおそれのある土地等の端点
- 危害のおそれのある土地の区域
- 著しい危害のおそれのある土地の区域
- Y-1 危害のおそれのある土地の端点 地点記号
- R-1 著しい危害のおそれのある土地の端点 地点記号

1:1,000



## 急傾斜地の崩壊区域調書

### 様式5-5 危害のおそれのある土地の区域の座標一覧

調査年度

2024

### 急傾斜地の位置

箇所番号

I -022K2084-6

箇所名

芝山10

所在地

船橋市芝山5丁目、芝山7丁目

[illegible]

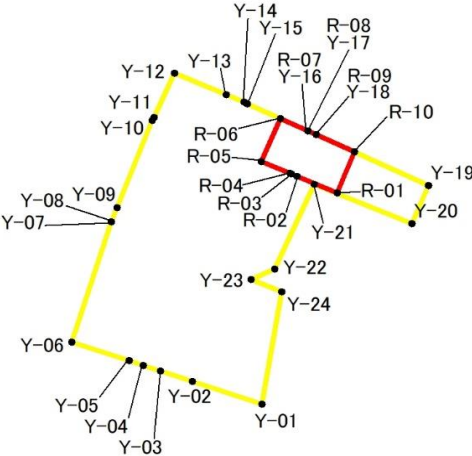
※測量座標系 JGD2011 平面直角座標第9系

急傾斜地の崩壊区域調査

様式5-4 危害のおそれのある土地の区域の座標位置図

調査年度 2024

急傾斜地の位置 箇所番号 I-022K2084-7 箇所名 芝山10 所在地 船橋市芝山5丁目、芝山7丁目



凡 例

●

 危害のおそれのある土地等の端点


危害のおそれのある土地の区域

著しい危害のおそれのある土地の区域

Y-1 危害のおそれのある土地の端点 地点記号

R-1 著しい危害のおそれのある土地の端点 地点記号

1:1,000



## 急傾斜地の崩壊区域調書

### 様式5-5 危害のおそれのある土地の区域の座標一覧

調査年度

2024

[illegible]

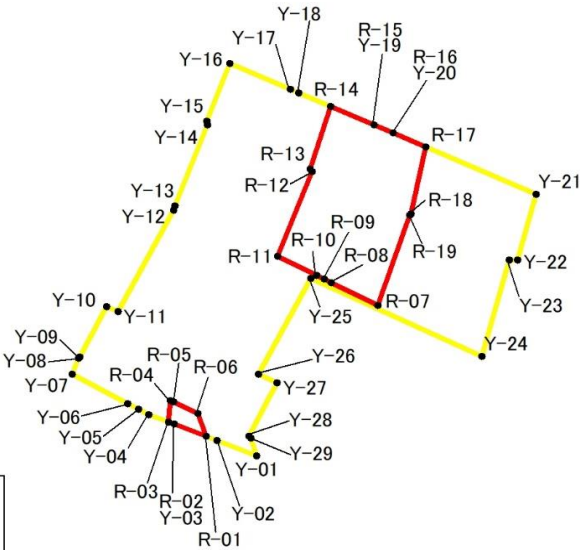
※測量座標系 JGD2011 平面直角座標第9系

急傾斜地の崩壊区域調書

様式5-4 危害のおそれのある土地の区域の座標位置図

調査年度 2024

|         |      |              |     |      |     |                |
|---------|------|--------------|-----|------|-----|----------------|
| 急傾斜地の位置 | 箇所番号 | I-022K2084-8 | 箇所名 | 芝山10 | 所在地 | 船橋市芝山5丁目、芝山7丁目 |
|---------|------|--------------|-----|------|-----|----------------|



凡 例

●

 危害のおそれのある土地等の端点

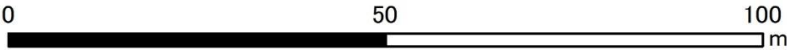
危害のおそれのある土地の区域

著しい危害のおそれのある土地の区域

Y-1 危害のおそれのある土地の端点 地点記号

R-1 著しい危害のおそれのある土地の端点 地点記号

1:1,000



## 急傾斜地の崩壊区域調書

### 様式5-5 危害のおそれのある土地の区域の座標一覧

調査年度

2024

| 急傾斜地の位置           |           |          | 箇所番号 |      |      | I -022K2084-8        |           |          | 箇所名  |      |      | 芝山10 |  |  | 所在地 |  |  | 船橋市芝山5丁目、芝山7丁目 |  |  |
|-------------------|-----------|----------|------|------|------|----------------------|-----------|----------|------|------|------|------|--|--|-----|--|--|----------------|--|--|
| 危害のおそれのある土地の区域の座標 |           |          |      |      |      | 著しい危害のおそれのある土地の区域の座標 |           |          |      |      |      |      |  |  |     |  |  |                |  |  |
| 地点記号              | X(m)      | Y(m)     | 地点記号 | X(m) | Y(m) | 地点記号                 | X(m)      | Y(m)     | 地点記号 | X(m) | Y(m) |      |  |  |     |  |  |                |  |  |
| Y-01              | -30988.10 | 17517.91 |      |      |      | R-01                 | -30985.38 | 17511.21 |      |      |      |      |  |  |     |  |  |                |  |  |
| Y-02              | -30985.96 | 17512.64 |      |      |      | R-02                 | -30983.66 | 17506.97 |      |      |      |      |  |  |     |  |  |                |  |  |
| Y-03              | -30983.66 | 17506.97 |      |      |      | R-03                 | -30983.38 | 17506.23 |      |      |      |      |  |  |     |  |  |                |  |  |
| Y-04              | -30982.39 | 17503.62 |      |      |      | R-04                 | -30980.43 | 17506.44 |      |      |      |      |  |  |     |  |  |                |  |  |
| Y-05              | -30981.61 | 17502.20 |      |      |      | R-05                 | -30980.63 | 17506.89 |      |      |      |      |  |  |     |  |  |                |  |  |
| Y-06              | -30980.86 | 17500.83 |      |      |      | R-06                 | -30982.20 | 17510.10 |      |      |      |      |  |  |     |  |  |                |  |  |
| Y-07              | -30976.82 | 17493.42 |      |      |      |                      |           |          |      |      |      |      |  |  |     |  |  |                |  |  |
| Y-08              | -30974.62 | 17494.24 |      |      |      | R-07                 | -30967.31 | 17533.96 |      |      |      |      |  |  |     |  |  |                |  |  |
| Y-09              | -30974.43 | 17494.42 |      |      |      | R-08                 | -30964.18 | 17527.84 |      |      |      |      |  |  |     |  |  |                |  |  |
| Y-10              | -30967.46 | 17497.99 |      |      |      | R-09                 | -30963.70 | 17526.90 |      |      |      |      |  |  |     |  |  |                |  |  |
| Y-11              | -30968.19 | 17499.52 |      |      |      | R-10                 | -30963.16 | 17525.83 |      |      |      |      |  |  |     |  |  |                |  |  |
| Y-12              | -30954.23 | 17506.86 |      |      |      | R-11                 | -30960.54 | 17520.66 |      |      |      |      |  |  |     |  |  |                |  |  |
| Y-13              | -30953.66 | 17507.10 |      |      |      | R-12                 | -30948.88 | 17525.23 |      |      |      |      |  |  |     |  |  |                |  |  |
| Y-14              | -30942.47 | 17511.34 |      |      |      | R-13                 | -30948.50 | 17525.00 |      |      |      |      |  |  |     |  |  |                |  |  |
| Y-15              | -30941.92 | 17511.33 |      |      |      | R-14                 | -30939.89 | 17527.71 |      |      |      |      |  |  |     |  |  |                |  |  |
| Y-16              | -30933.95 | 17514.33 |      |      |      | R-15                 | -30942.43 | 17533.44 |      |      |      |      |  |  |     |  |  |                |  |  |
| Y-17              | -30937.52 | 17522.38 |      |      |      | R-16                 | -30943.55 | 17535.98 |      |      |      |      |  |  |     |  |  |                |  |  |
| Y-18              | -30938.01 | 17523.47 |      |      |      | R-17                 | -30945.50 | 17540.35 |      |      |      |      |  |  |     |  |  |                |  |  |
| Y-19              | -30942.43 | 17533.44 |      |      |      | R-18                 | -30954.72 | 17538.41 |      |      |      |      |  |  |     |  |  |                |  |  |
| Y-20              | -30943.55 | 17535.98 |      |      |      | R-19                 | -30954.90 | 17538.20 |      |      |      |      |  |  |     |  |  |                |  |  |
| Y-21              | -30951.99 | 17554.98 |      |      |      |                      |           |          |      |      |      |      |  |  |     |  |  |                |  |  |
| Y-22              | -30961.05 | 17552.50 |      |      |      |                      |           |          |      |      |      |      |  |  |     |  |  |                |  |  |
| Y-23              | -30961.05 | 17551.38 |      |      |      |                      |           |          |      |      |      |      |  |  |     |  |  |                |  |  |
| Y-24              | -30974.33 | 17547.74 |      |      |      |                      |           |          |      |      |      |      |  |  |     |  |  |                |  |  |
| Y-25              | -30963.59 | 17525.10 |      |      |      |                      |           |          |      |      |      |      |  |  |     |  |  |                |  |  |
| Y-26              | -30976.81 | 17518.12 |      |      |      |                      |           |          |      |      |      |      |  |  |     |  |  |                |  |  |
| Y-27              | -30978.02 | 17520.64 |      |      |      |                      |           |          |      |      |      |      |  |  |     |  |  |                |  |  |
| Y-28              | -30985.33 | 17516.91 |      |      |      |                      |           |          |      |      |      |      |  |  |     |  |  |                |  |  |
| Y-29              | -30985.64 | 17517.13 |      |      |      |                      |           |          |      |      |      |      |  |  |     |  |  |                |  |  |
|                   |           |          |      |      |      |                      |           |          |      |      |      |      |  |  |     |  |  |                |  |  |
|                   |           |          |      |      |      |                      |           |          |      |      |      |      |  |  |     |  |  |                |  |  |
|                   |           |          |      |      |      |                      |           |          |      |      |      |      |  |  |     |  |  |                |  |  |
|                   |           |          |      |      |      |                      |           |          |      |      |      |      |  |  |     |  |  |                |  |  |
|                   |           |          |      |      |      |                      |           |          |      |      |      |      |  |  |     |  |  |                |  |  |
|                   |           |          |      |      |      |                      |           |          |      |      |      |      |  |  |     |  |  |                |  |  |
|                   |           |          |      |      |      |                      |           |          |      |      |      |      |  |  |     |  |  |                |  |  |

※測量座標系 JGD2011 平面直角座標第9系

※測量座標系 JGD2011 平面直角座標第9系

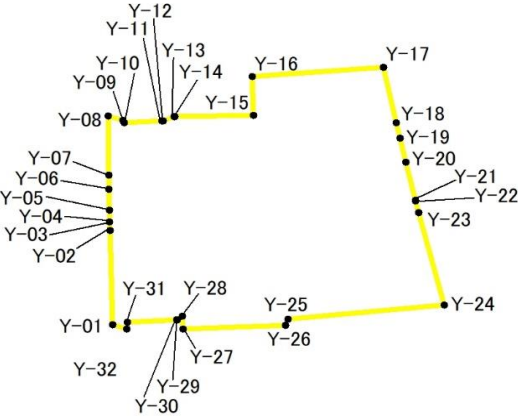


急傾斜地の崩壊区域調書

様式5-4 危害のおそれのある土地の区域の座標位置図

調査年度 2024

|         |      |              |     |      |     |                |
|---------|------|--------------|-----|------|-----|----------------|
| 急傾斜地の位置 | 箇所番号 | I-022K2084-9 | 箇所名 | 芝山10 | 所在地 | 船橋市芝山5丁目、芝山7丁目 |
|---------|------|--------------|-----|------|-----|----------------|



凡 例

●

 危害のおそれのある土地等の端点

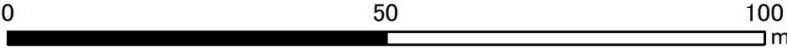
危害のおそれのある土地の区域

著しい危害のおそれのある土地の区域

Y-1 危害のおそれのある土地の端点 地点記号

R-1 著しい危害のおそれのある土地の端点 地点記号

1:1,000



急傾斜地の崩壊区域調査

様式5-5 危害のおそれのある土地の区域の座標一覧

調査年度 2024

| 急傾斜地の位置           | 箇所番号      | I-022K2084-9 |      | 箇所名  | 芝山10 | 所在地                  | 船橋市芝山5丁目、芝山7丁目 |      |      |      |      |
|-------------------|-----------|--------------|------|------|------|----------------------|----------------|------|------|------|------|
| 危害のおそれのある土地の区域の座標 |           |              |      |      |      | 著しい危害のおそれのある土地の区域の座標 |                |      |      |      |      |
| 地点記号              | X(m)      | Y(m)         | 地点記号 | X(m) | Y(m) | 地点記号                 | X(m)           | Y(m) | 地点記号 | X(m) | Y(m) |
| Y-01              | -30889.49 | 17571.90     |      |      |      |                      |                |      |      |      |      |
| Y-02              | -30876.48 | 17571.49     |      |      |      |                      |                |      |      |      |      |
| Y-03              | -30875.30 | 17571.45     |      |      |      |                      |                |      |      |      |      |
| Y-04              | -30875.30 | 17571.45     |      |      |      |                      |                |      |      |      |      |
| Y-05              | -30873.73 | 17571.40     |      |      |      |                      |                |      |      |      |      |
| Y-06              | -30870.80 | 17571.38     |      |      |      |                      |                |      |      |      |      |
| Y-07              | -30868.91 | 17571.36     |      |      |      |                      |                |      |      |      |      |
| Y-08              | -30860.80 | 17571.29     |      |      |      |                      |                |      |      |      |      |
| Y-09              | -30861.39 | 17573.24     |      |      |      |                      |                |      |      |      |      |
| Y-10              | -30861.70 | 17573.34     |      |      |      |                      |                |      |      |      |      |
| Y-11              | -30861.43 | 17578.42     |      |      |      |                      |                |      |      |      |      |
| Y-12              | -30861.44 | 17578.52     |      |      |      |                      |                |      |      |      |      |
| Y-13              | -30860.86 | 17579.99     |      |      |      |                      |                |      |      |      |      |
| Y-14              | -30860.87 | 17580.04     |      |      |      |                      |                |      |      |      |      |
| Y-15              | -30860.66 | 17590.44     |      |      |      |                      |                |      |      |      |      |
| Y-16              | -30855.33 | 17590.28     |      |      |      |                      |                |      |      |      |      |
| Y-17              | -30854.04 | 17607.71     |      |      |      |                      |                |      |      |      |      |
| Y-18              | -30861.67 | 17609.40     |      |      |      |                      |                |      |      |      |      |
| Y-19              | -30863.80 | 17609.87     |      |      |      |                      |                |      |      |      |      |
| Y-20              | -30867.11 | 17610.60     |      |      |      |                      |                |      |      |      |      |
| Y-21              | -30872.36 | 17611.86     |      |      |      |                      |                |      |      |      |      |
| Y-22              | -30872.47 | 17611.89     |      |      |      |                      |                |      |      |      |      |
| Y-23              | -30874.07 | 17612.31     |      |      |      |                      |                |      |      |      |      |
| Y-24              | -30886.78 | 17615.68     |      |      |      |                      |                |      |      |      |      |
| Y-25              | -30888.70 | 17595.03     |      |      |      |                      |                |      |      |      |      |
| Y-26              | -30889.53 | 17594.76     |      |      |      |                      |                |      |      |      |      |
| Y-27              | -30890.05 | 17581.20     |      |      |      |                      |                |      |      |      |      |
| Y-28              | -30888.24 | 17581.12     |      |      |      |                      |                |      |      |      |      |
| Y-29              | -30888.78 | 17580.37     |      |      |      |                      |                |      |      |      |      |
| Y-30              | -30888.76 | 17580.29     |      |      |      |                      |                |      |      |      |      |
| Y-31              | -30889.10 | 17573.79     |      |      |      |                      |                |      |      |      |      |
| Y-32              | -30890.09 | 17573.70     |      |      |      |                      |                |      |      |      |      |
|                   |           |              |      |      |      |                      |                |      |      |      |      |
|                   |           |              |      |      |      |                      |                |      |      |      |      |

※測量座標系 JGD2011 平面直角座標第9系

※測量座標系 JGD2011 平面直角座標第9系