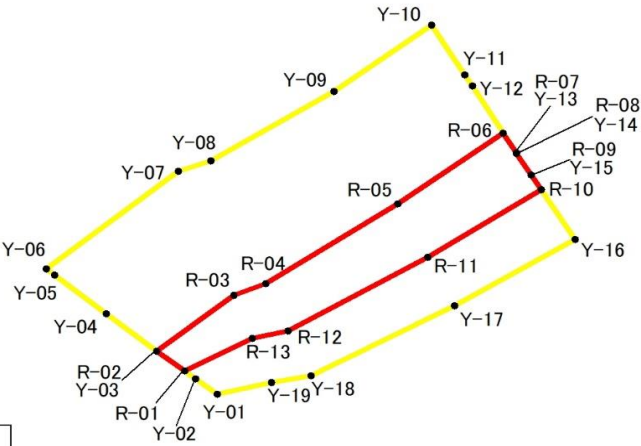


急傾斜地の崩壊区域調査

様式5-4 危害のおそれのある土地の区域の座標位置図

調査年度 2024

急傾斜地の位置	箇所番号	I-022K2088-1	箇所名	駿河台4	所在地	船橋市駿河台1丁目、東町、飯山満町1丁目
---------	------	--------------	-----	------	-----	----------------------



凡 例

●

 危害のおそれのある土地等の端点


危害のおそれのある土地の区域

著しい危害のおそれのある土地の区域

Y-1 危害のおそれのある土地の端点 地点記号

R-1 著しい危害のおそれのある土地の端点 地点記号

1:1,000



急傾斜地の崩壊区域調書

様式5-5 危害のおそれのある土地の区域の座標一覧

調査年度

2024

[illegible]

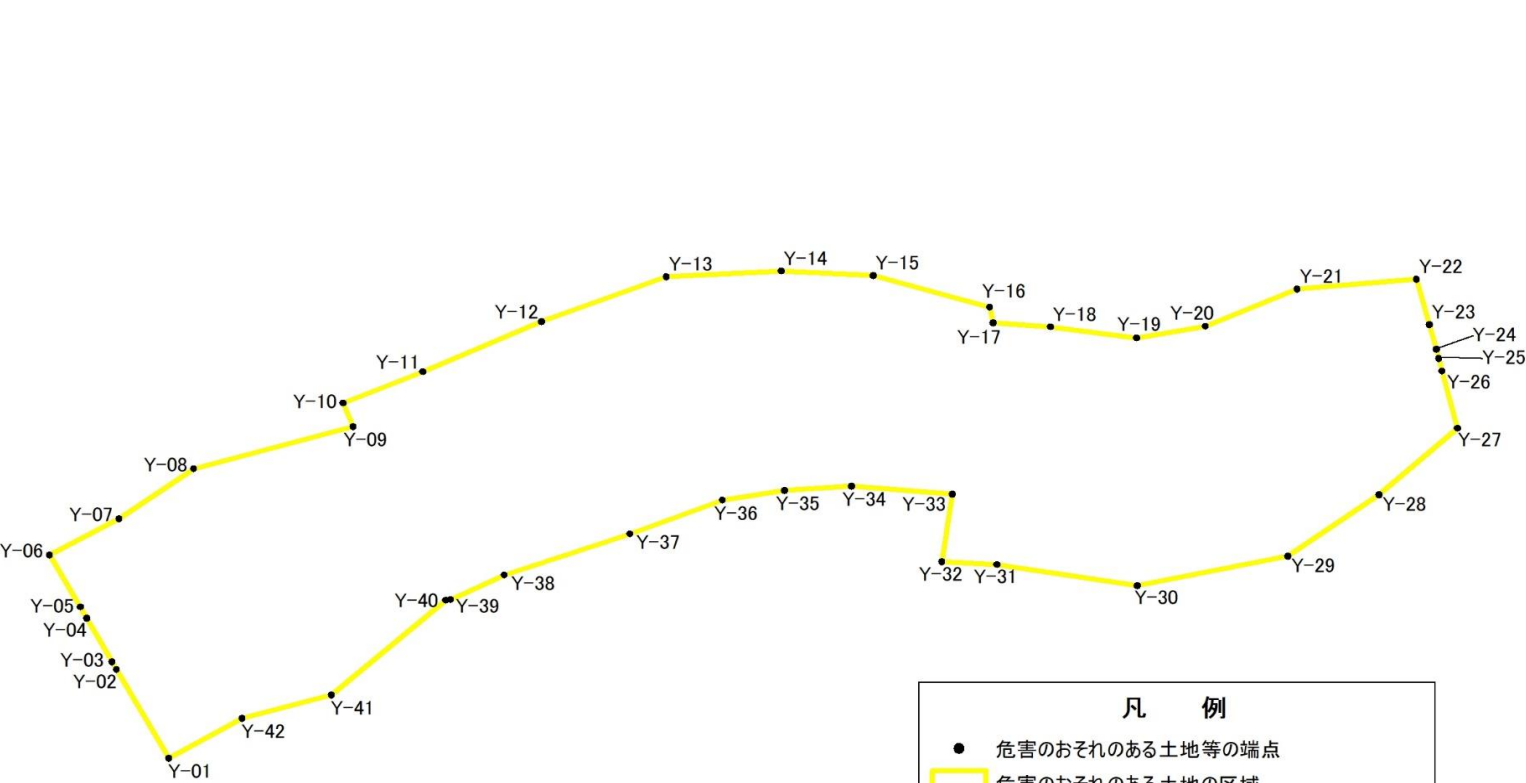
※測量座標系 JGD2011 平面直角座標第9系

急傾斜地の崩壊区域調査

様式5-4 危害のおそれのある土地の区域の座標位置図

調査年度 2024


急傾斜地の位置 箇所番号 I-022K2088-2 箇所名 駿河台4 所在地 船橋市駿河台1丁目、東町、飯山満町1丁目



凡 例

- 危害のおそれのある土地等の端点
- 危害のおそれのある土地の区域
- 著しい危害のおそれのある土地の区域
- Y-1 危害のおそれのある土地の端点 地点記号
- R-1 著しい危害のおそれのある土地の端点 地点記号

1:1,000



急傾斜地の崩壊区域調査

様式5-5 危害のおそれのある土地の区域の座標一覧

調査年度 2024

急傾斜地の位置 箇所番号 I-022K2088-2 箇所名 駿河台4 所在地 船橋市駿河台1丁目、東町、飯山満町1丁目

危害のおそれのある土地の区域の座標						著しい危害のおそれのある土地の区域の座標					
地点記号	X(m)	Y(m)	地点記号	X(m)	Y(m)	地点記号	X(m)	Y(m)	地点記号	X(m)	Y(m)
Y-01	-32452.26	15776.10	Y-35	-32415.39	15857.85						
Y-02	-32440.10	15769.20	Y-36	-32416.72	15849.64						
Y-03	-32439.04	15768.59	Y-37	-32421.42	15837.32						
Y-04	-32433.02	15765.23	Y-38	-32427.11	15820.69						
Y-05	-32431.43	15764.34	Y-39	-32430.43	15813.52						
Y-06	-32424.29	15760.35	Y-40	-32430.50	15812.87						
Y-07	-32419.26	15769.50	Y-41	-32443.54	15797.68						
Y-08	-32412.39	15779.44	Y-42	-32446.77	15785.84						
Y-09	-32406.55	15800.62									
Y-10	-32403.36	15799.26									
Y-11	-32399.04	15809.82									
Y-12	-32392.07	15825.60									
Y-13	-32385.92	15842.16									
Y-14	-32385.20	15857.40									
Y-15	-32385.77	15869.57									
Y-16	-32390.18	15885.09									
Y-17	-32392.31	15885.52									
Y-18	-32392.91	15893.11									
Y-19	-32394.40	15904.52									
Y-20	-32392.82	15913.65									
Y-21	-32387.60	15925.90									
Y-22	-32386.25	15941.74									
Y-23	-32392.56	15943.41									
Y-24	-32395.92	15944.30									
Y-25	-32397.17	15944.64									
Y-26	-32398.93	15945.08									
Y-27	-32406.86	15947.09									
Y-28	-32416.00	15936.73									
Y-29	-32424.46	15924.65									
Y-30	-32428.49	15904.61									
Y-31	-32425.62	15886.03									
Y-32	-32425.22	15878.75									
Y-33	-32415.89	15880.08									
Y-34	-32414.82	15866.68									

※測量座標系 JGD2011 平面直角座標第9系