

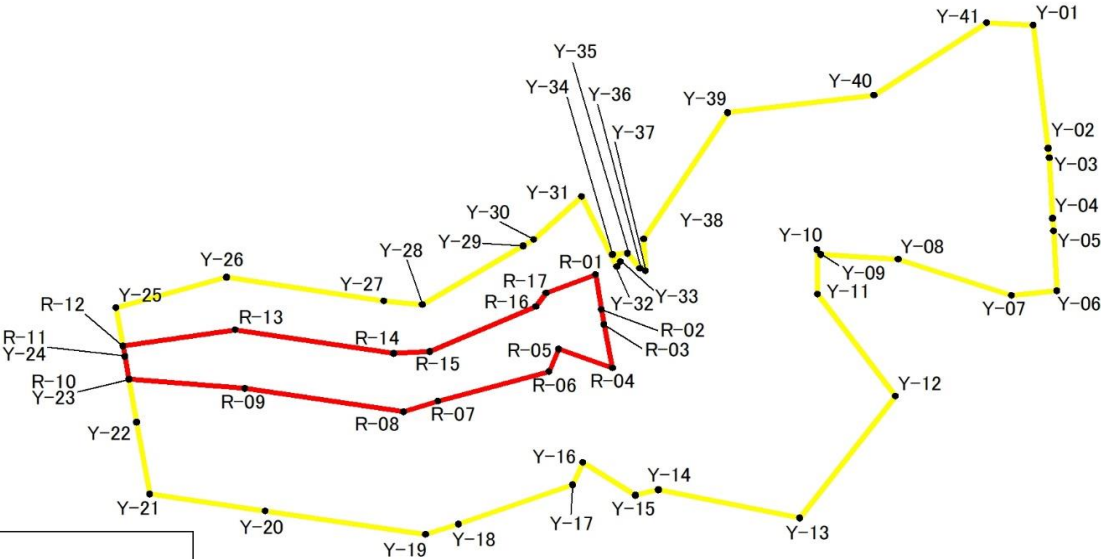
急傾斜地の崩壊区域調書

様式5-4 危害のおそれのある土地の区域の座標位置図

調査年度

2024

急傾斜地の位置 箇所番号 I-022K2100-1 箇所名 西習志野1 所在地 船橋市西習志野3丁目、西習志野1丁目、飯山満町3丁目、七林町、芝山6丁目



凡 例

- 危害のおそれのある土地等の端点
- 危害のおそれのある土地の区域
- 著しい危害のおそれのある土地の区域
- Y-1 危害のおそれのある土地の端点 地点記号
- R-1 著しい危害のおそれのある土地の端点 地点記号

1:1,000



急傾斜地の崩壊区域調査

様式5-5 危害のおそれのある土地の区域の座標一覧

調査年度 2024

急傾斜地の位置 箇所番号 I-022K2100-1 箇所名 西習志野1 所在地 船橋市西習志野3丁目、西習志野1丁目、飯山満町3丁目、七林町、芝山6丁目

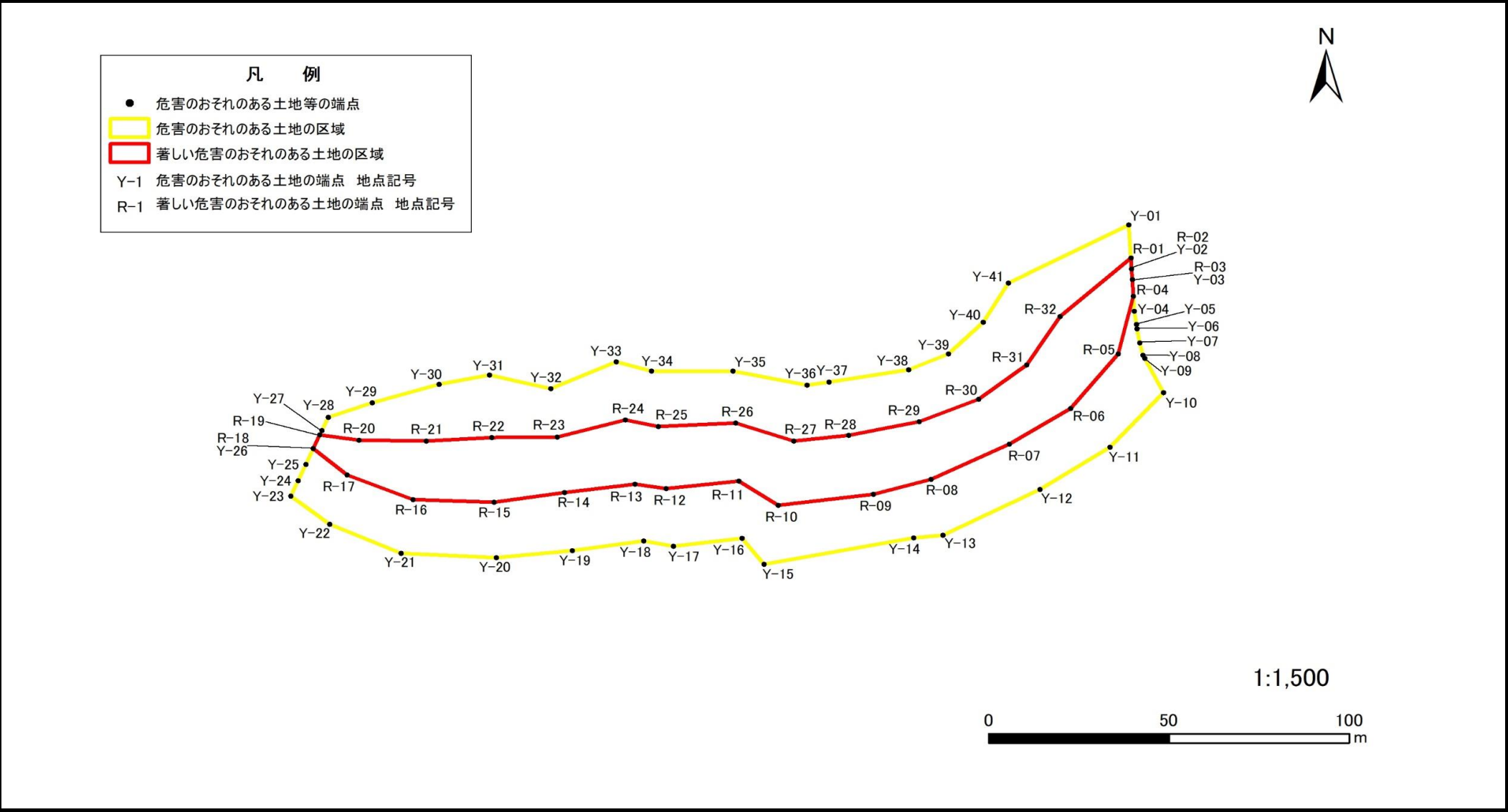
危害のおそれのある土地の区域の座標						著しい危害のおそれのある土地の区域の座標					
地点記号	X(m)	Y(m)	地点記号	X(m)	Y(m)	地点記号	X(m)	Y(m)	地点記号	X(m)	Y(m)
Y-01	-31154.98	18798.91	Y-35	-31186.31	18745.10	R-01	-31189.34	18740.80			
Y-02	-31171.86	18800.85	Y-36	-31188.43	18746.68	R-02	-31194.11	18741.61			
Y-03	-31173.26	18801.01	Y-37	-31188.81	18747.40	R-03	-31196.14	18741.96			
Y-04	-31181.54	18801.48	Y-38	-31184.40	18747.14	R-04	-31202.14	18743.00			
Y-05	-31183.27	18801.58	Y-39	-31167.00	18758.36	R-05	-31199.54	18735.92			
Y-06	-31191.52	18802.05	Y-40	-31164.61	18777.72	R-06	-31202.64	18734.61			
Y-07	-31192.18	18796.06	Y-41	-31154.64	18792.68	R-07	-31206.72	18719.94			
Y-08	-31187.18	18780.96				R-08	-31208.19	18715.36			
Y-09	-31186.53	18770.70				R-09	-31204.97	18694.27			
Y-10	-31185.81	18770.23				R-10	-31203.74	18678.89			
Y-11	-31191.98	18770.30				R-11	-31200.57	18678.33			
Y-12	-31206.10	18780.64				R-12	-31199.12	18678.08			
Y-13	-31222.83	18767.90				R-13	-31196.94	18693.00			
Y-14	-31218.91	18749.12				R-14	-31200.18	18714.00			
Y-15	-31219.68	18746.04				R-15	-31199.91	18718.83			
Y-16	-31215.17	18739.17				R-16	-31193.70	18732.85			
Y-17	-31218.27	18737.75				R-17	-31191.84	18734.24			
Y-18	-31223.68	18722.62									
Y-19	-31225.07	18718.24									
Y-20	-31221.88	18696.95									
Y-21	-31219.50	18681.65									
Y-22	-31209.65	18679.92									
Y-23	-31203.74	18678.89									
Y-24	-31200.57	18678.33									
Y-25	-31193.89	18677.16									
Y-26	-31189.68	18691.85									
Y-27	-31192.93	18712.76									
Y-28	-31193.46	18717.78									
Y-29	-31185.31	18731.22									
Y-30	-31184.47	18732.61									
Y-31	-31178.59	18738.97									
Y-32	-31188.21	18743.59									
Y-33	-31187.54	18744.12									
Y-34	-31186.50	18743.05									

※測量座標系 JGD2011 平面直角座標第9系

急傾斜地の崩壊区域調査

様式5-4 危害のおそれのある土地の区域の座標位置図

様式5-4 危害のおそれのある土地の区域の座標位置図						調査年度	2024
急 傾 斜 地 の 位 置	箇所番号	I-022K2100-4	箇所名	西習志野1	所在地	船橋市西習志野3丁目、西習志野1丁目、飯山満町3丁目、七林町、芝山6丁目	



急傾斜地の崩壊区域調書

様式5-5 危害のおそれのある土地の区域の座標一覧

様式5ー5 危害のおそれのある土地の区域の座標一覧

調査年度2024

急傾斜地の位置箇所番号箇所名所在地船橋市西習志野3丁目、西習志野1丁目、飯山満町3丁目、七林町、芝山6丁目

危害のおそれのある土地の区域の座標						著しい危害のおそれのある土地の区域の座標					
地点記号	X(m)	Y(m)	地点記号	X(m)	Y(m)	地点記号	X(m)	Y(m)	地点記号	X(m)	Y(m)
Y-01	-31189.25	18587.06	Y-35	-31231.42	18477.31	R-01	-31198.71	18587.70			
Y-02	-31201.89	18587.92	Y-36	-31235.48	18497.88	R-02	-31201.89	18587.92			
Y-03	-31205.01	18588.13	Y-37	-31234.60	18503.99	R-03	-31205.01	18588.13			
Y-04	-31214.06	18588.66	Y-38	-31231.03	18526.00	R-04	-31209.78	18588.41			
Y-05	-31217.96	18589.23	Y-39	-31226.46	18537.07	R-05	-31226.45	18584.25			
Y-06	-31219.14	18589.40	Y-40	-31217.30	18546.76	R-06	-31242.13	18570.93			
Y-07	-31223.27	18590.14	Y-41	-31206.03	18553.68	R-07	-31252.51	18553.99			
Y-08	-31226.76	18591.09				R-08	-31262.56	18532.28			
Y-09	-31227.64	18591.55				R-09	-31266.96	18516.23			
Y-10	-31237.66	18596.72				R-10	-31270.16	18489.85			
Y-11	-31253.35	18581.85				R-11	-31263.08	18478.97			
Y-12	-31265.51	18562.44				R-12	-31265.34	18458.76			
Y-13	-31278.73	18535.50				R-13	-31264.02	18450.09			
Y-14	-31279.47	18527.43				R-14	-31266.49	18430.57			
Y-15	-31287.10	18485.93				R-15	-31269.26	18411.01			
Y-16	-31279.60	18479.83				R-16	-31268.48	18388.57			
Y-17	-31281.96	18460.78				R-17	-31261.37	18370.20			
Y-18	-31280.39	18452.47				R-18	-31253.77	18360.86			
Y-19	-31283.13	18432.69				R-19	-31249.82	18362.65			
Y-20	-31285.23	18411.59				R-20	-31251.27	18373.59			
Y-21	-31283.94	18385.27				R-21	-31251.55	18392.19			
Y-22	-31275.56	18365.44				R-22	-31250.57	18410.34			
Y-23	-31267.43	18354.66				R-23	-31250.45	18428.54			
Y-24	-31262.94	18356.70				R-24	-31245.48	18447.38			
Y-25	-31258.32	18358.79				R-25	-31247.39	18456.57			
Y-26	-31253.77	18360.86				R-26	-31246.36	18478.09			
Y-27	-31248.57	18363.22				R-27	-31251.52	18494.17			
Y-28	-31244.66	18364.99				R-28	-31249.95	18509.42			
Y-29	-31240.54	18377.20				R-29	-31245.96	18528.98			
Y-30	-31235.14	18395.70				R-30	-31239.45	18545.51			
Y-31	-31232.57	18409.69				R-31	-31229.66	18558.78			
Y-32	-31236.41	18426.75				R-32	-31215.66	18568.11			
Y-33	-31228.67	18444.93									
Y-34	-31231.43	18454.63									

※測量座標系 JGD2011 平面直角座標第9系

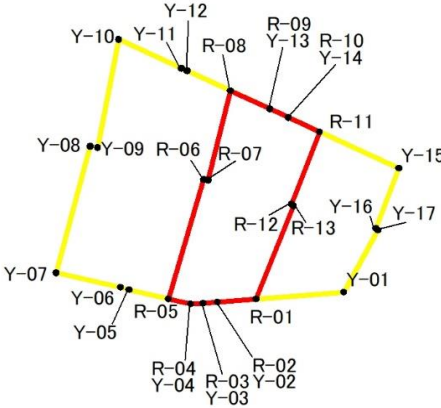
※測量座標系 JGD2011 平面直角座標第9系

急傾斜地の崩壊区域調査

様式5-4 危害のおそれのある土地の区域の座標位置図

調査年度 2024


急傾斜地の位置 箇所番号 I-022K2100-5 箇所名 西習志野1 所在地 船橋市西習志野3丁目、西習志野1丁目、飯山満町3丁目、七林町、芝山6丁目



凡 例

- 危害のおそれのある土地等の端点
- 危害のおそれのある土地の区域
- 著しい危害のおそれのある土地の区域
- Y-1 危害のおそれのある土地の端点 地点記号
- R-1 著しい危害のおそれのある土地の端点 地点記号

1:1,000



急傾斜地の崩壊区域調書

様式5-5 危害のおそれのある土地の区域の座標一覧

調査年度

2024

急傾斜地の位置

箇所番号

I-022K2100-5

箇所名

西習志野1

所在地

船橋市西習志野3丁目、西習志野1丁目、飯山満町3丁目、七林町、芝山6丁目

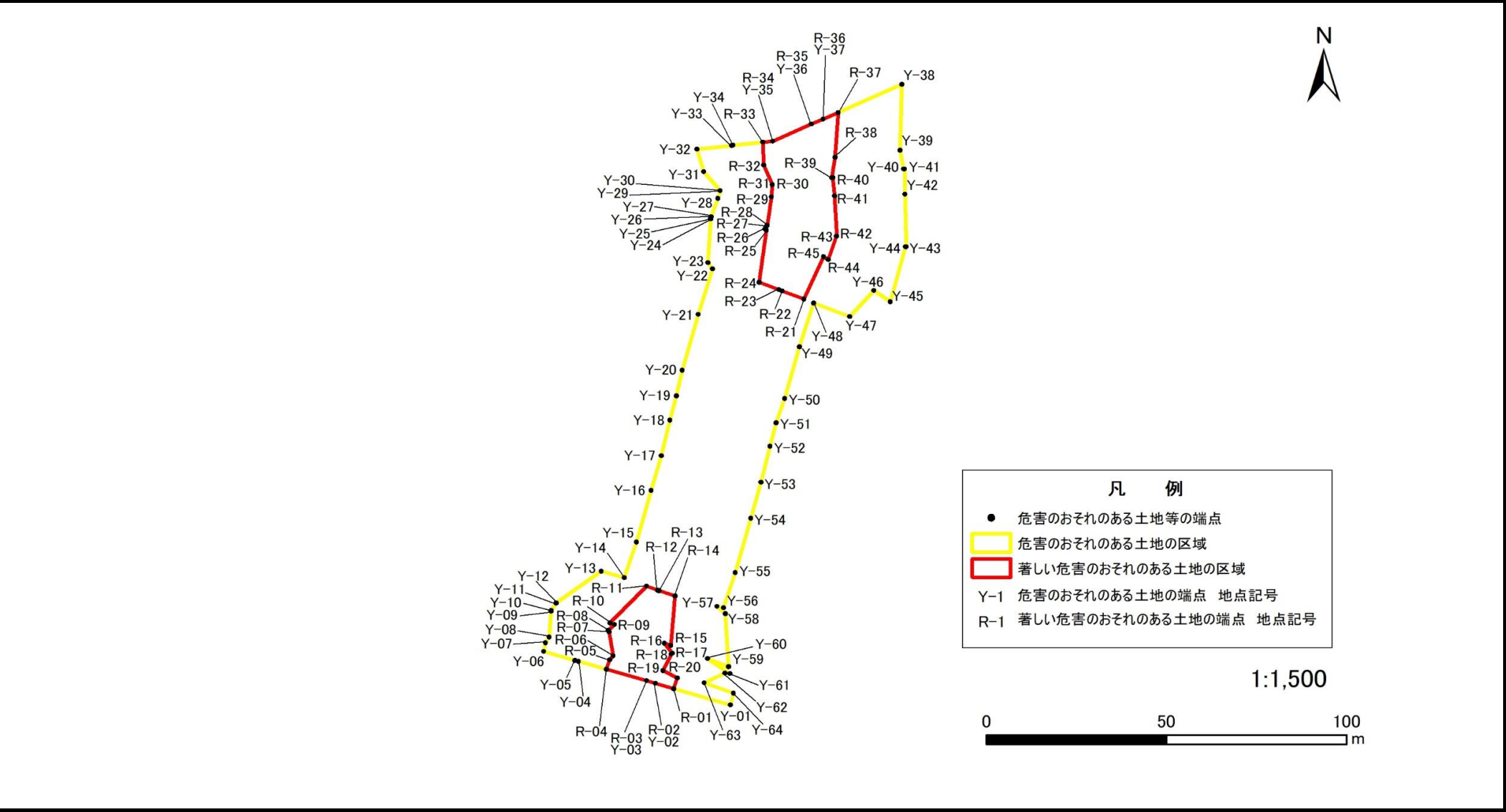
[illegible]

※測量座標系 JGD2011 平面直角座標第9系

急傾斜地の崩壊区域調書

様式5-4 危害のおそれのある土地の区域の座標位置図

		調査年度	2024
急傾斜地の位置	箇所番号	I-022K2100-6	箇所名
		西習志野1	
		所在地	船橋市西習志野3丁目、西習志野1丁目、飯山満町3丁目、七林町、芝山6丁目



急傾斜地の崩壊区域調書

様式5-5 危害のおそれのある土地の区域の座標一覧

様式5-5 危害のおそれのある土地の区域の座標一覧						調査年度	2024				
急傾斜地の位置	箇所番号	I-022K2100-6		箇所名	西習志野1	所在地	船橋市西習志野3丁目、西習志野1丁目、飯山満町3丁目、七林町、芝山6丁目				
危害のおそれのある土地の区域の座標						著しい危害のおそれのある土地の区域の座標					
地点記号	X(m)	Y(m)	地点記号	X(m)	Y(m)	地点記号	X(m)	Y(m)	地点記号	X(m)	Y(m)
Y-01	-31274.97	18270.35	Y-35	-31112.99	18282.18	R-01	-31270.32	18254.69	R-34	-31112.99	18282.18
Y-02	-31268.79	18249.55	Y-36	-31108.09	18292.91	R-02	-31268.79	18249.55	R-35	-31108.09	18292.91
Y-03	-31268.07	18247.12	Y-37	-31106.63	18296.12	R-03	-31268.07	18247.12	R-36	-31106.63	18296.12
Y-04	-31262.46	18228.20	Y-38	-31096.63	18318.02	R-04	-31264.78	18236.00	R-37	-31104.67	18300.41
Y-05	-31262.19	18227.28	Y-39	-31115.46	18317.49	R-05	-31262.10	18236.90	R-38	-31117.54	18299.53
Y-06	-31259.62	18218.61	Y-40	-31120.94	18318.56	R-06	-31260.93	18237.92	R-39	-31123.41	18298.53
Y-07	-31257.15	18219.05	Y-41	-31120.92	18318.77	R-07	-31254.02	18236.74	R-40	-31123.38	18298.87
Y-08	-31255.46	18220.10	Y-42	-31128.28	18318.87	R-08	-31253.59	18236.46	R-41	-31128.67	18299.34
Y-09	-31248.06	18220.57	Y-43	-31143.33	18319.28	R-09	-31251.95	18238.23	R-42	-31140.25	18300.03
Y-10	-31247.78	18220.68	Y-44	-31143.38	18319.00	R-10	-31251.42	18237.06	R-43	-31140.30	18299.80
Y-11	-31245.85	18222.06	Y-45	-31159.09	18314.86	R-11	-31240.90	18247.14	R-44	-31146.95	18297.52
Y-12	-31245.68	18222.03	Y-46	-31155.90	18310.30	R-12	-31241.98	18250.20	R-45	-31146.06	18296.24
Y-13	-31236.48	18234.65	Y-47	-31163.38	18303.59	R-13	-31242.13	18250.61			
Y-14	-31238.48	18240.96	Y-48	-31159.39	18293.46	R-14	-31243.69	18255.03			
Y-15	-31228.12	18244.36	Y-49	-31171.98	18289.61	R-15	-31257.85	18253.92			
Y-16	-31213.31	18248.38	Y-50	-31186.90	18285.51	R-16	-31257.18	18252.13			
Y-17	-31203.37	18251.19	Y-51	-31193.80	18283.16	R-17	-31260.17	18254.33			
Y-18	-31193.14	18253.68	Y-52	-31200.63	18281.50	R-18	-31260.38	18254.00			
Y-19	-31186.11	18255.40	Y-53	-31211.02	18278.97	R-19	-31265.16	18251.70			
Y-20	-31178.72	18257.05	Y-54	-31221.32	18276.15	R-20	-31267.30	18255.66			
Y-21	-31162.77	18261.48	Y-55	-31236.97	18271.78						
Y-22	-31149.66	18265.48	Y-56	-31247.04	18268.47	R-21	-31158.37	18290.86			
Y-23	-31147.89	18264.22	Y-57	-31246.62	18266.71	R-22	-31155.99	18284.81			
Y-24	-31135.38	18264.95	Y-58	-31248.65	18269.06	R-23	-31155.61	18283.86			
Y-25	-31135.19	18264.98	Y-59	-31263.93	18269.85	R-24	-31153.47	18278.40			
Y-26	-31134.74	18265.06	Y-60	-31261.71	18264.04	R-25	-31138.52	18280.40			
Y-27	-31134.67	18265.07	Y-61	-31266.03	18270.24	R-26	-31138.16	18280.06			
Y-28	-31129.32	18266.93	Y-62	-31265.86	18268.89	R-27	-31137.23	18280.61			
Y-29	-31127.25	18267.63	Y-63	-31268.69	18263.19	R-28	-31137.16	18280.67			
Y-30	-31127.20	18267.64	Y-64	-31271.63	18271.26	R-29	-31129.02	18281.88			
Y-31	-31121.74	18263.06				R-30	-31125.46	18282.15			
Y-32	-31115.22	18261.19				R-31	-31125.42	18282.06			
Y-33	-31114.20	18270.73				R-32	-31119.83	18279.66			
Y-34	-31114.16	18271.13				R-33	-31113.28	18279.38			

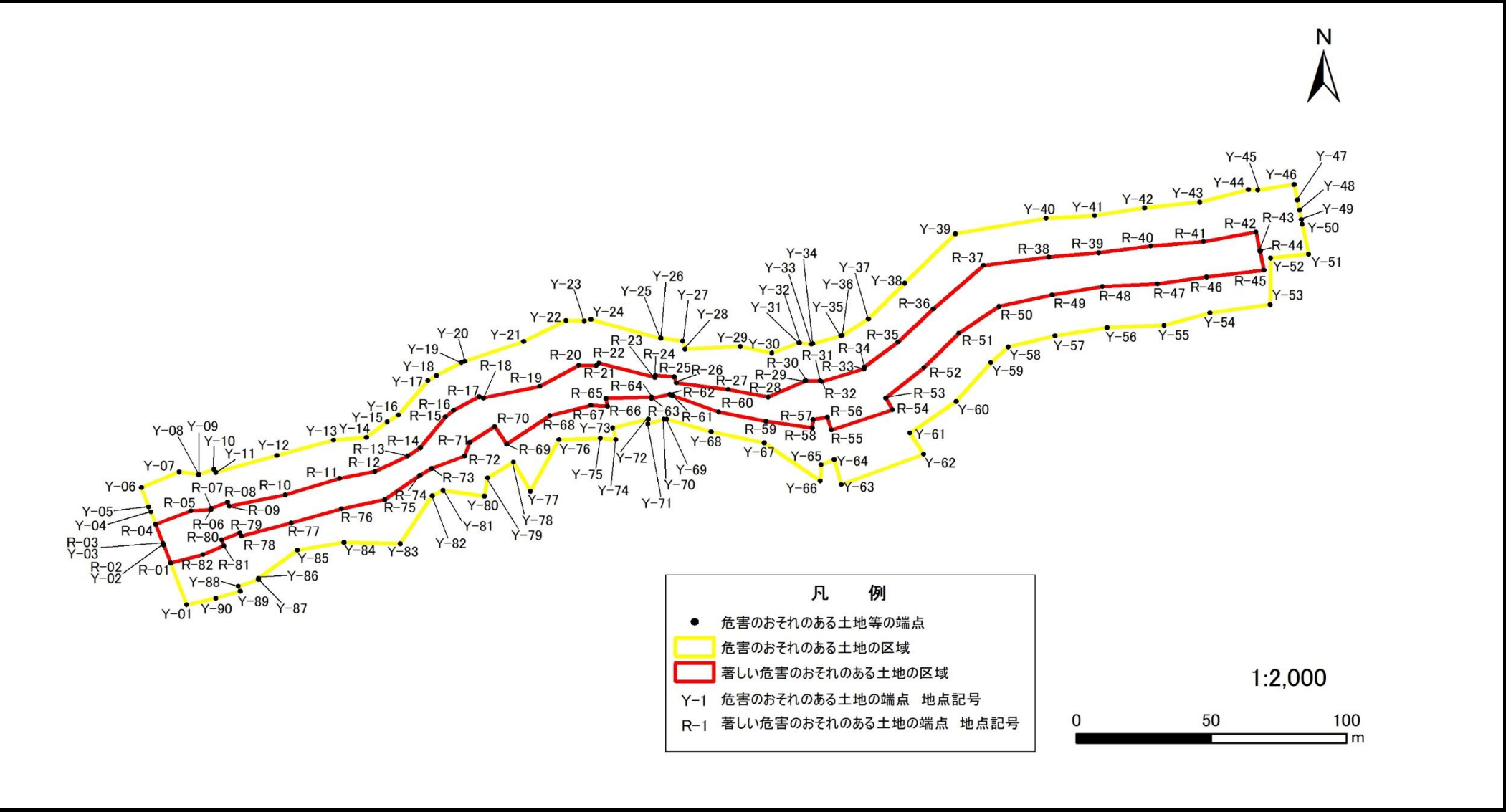
※測量座標系 JGD2011 平面直角座標第9系

※測量座標系 JGD2011 平面直角座標第9系

急傾斜地の崩壊区域調書

様式5-4 危害のおそれのある土地の区域の座標位置図

様式5-4 危害のおそれのある土地の区域の座標位置図						調査年度	2024
急 傾 斜 地 の 位 置	箇所番号	I-022K2100-7	箇所名	西習志野1	所在地	船橋市西習志野3丁目、西習志野1丁目、飯山満町3丁目、七林町、芝山6丁目	



急傾斜地の崩壊区域調書

様式5-5 危害のおそれのある土地の区域の座標一覧(1/2)

様式5-5 危害のおそれのある土地の区域の座標一覧(1/2)

						調査年度	2024				
急傾斜地の位置	箇所番号	I -022K2100-7		箇所名	西習志野1	所在地	船橋市西習志野3丁目、西習志野1丁目、飯山満町3丁目、七林町、芝山6丁目				
危害のおそれのある土地の区域の座標						著しい危害のおそれのある土地の区域の座標					
地点記号	X(m)	Y(m)	地点記号	X(m)	Y(m)	地点記号	X(m)	Y(m)	地点記号	X(m)	Y(m)
Y-01	-31184.27	18449.91	Y-35	-31080.88	18692.23	R-01	-31168.26	18443.97	R-35	-31083.32	18713.41
Y-02	-31161.38	18441.41	Y-36	-31080.70	18692.67	R-02	-31161.38	18441.41	R-36	-31070.61	18726.35
Y-03	-31160.61	18441.13	Y-37	-31074.50	18702.31	R-03	-31160.61	18441.13	R-37	-31053.82	18745.02
Y-04	-31148.64	18436.68	Y-38	-31060.60	18715.99	R-04	-31153.38	18438.44	R-38	-31050.53	18769.29
Y-05	-31146.74	18435.97	Y-39	-31041.56	18734.59	R-05	-31148.24	18451.39	R-39	-31048.99	18787.75
Y-06	-31139.27	18433.20	Y-40	-31035.63	18768.20	R-06	-31147.86	18458.97	R-40	-31046.41	18806.98
Y-07	-31133.21	18447.18	Y-41	-31034.66	18786.24	R-07	-31147.21	18458.93	R-41	-31044.65	18826.47
Y-08	-31134.30	18454.33	Y-42	-31031.66	18804.60	R-08	-31144.91	18464.97	R-42	-31040.87	18846.03
Y-09	-31134.21	18454.56	Y-43	-31029.37	18825.20	R-09	-31146.40	18465.75	R-43	-31047.99	18847.32
Y-10	-31132.17	18460.03	Y-44	-31024.67	18843.08	R-10	-31142.09	18486.53	R-44	-31048.39	18847.40
Y-11	-31133.44	18460.76	Y-45	-31024.82	18846.67	R-11	-31135.71	18506.64	R-45	-31055.67	18848.76
Y-12	-31126.96	18483.37	Y-46	-31022.74	18860.02	R-12	-31133.13	18519.66	R-46	-31058.28	18827.61
Y-13	-31121.01	18504.36	Y-47	-31028.56	18861.19	R-13	-31127.09	18531.93	R-47	-31060.97	18809.33
Y-14	-31119.99	18516.52	Y-48	-31032.55	18861.99	R-14	-31123.97	18536.46	R-48	-31061.93	18789.10
Y-15	-31113.85	18524.19	Y-49	-31036.17	18862.72	R-15	-31112.07	18545.81	R-49	-31065.11	18770.37
Y-16	-31111.40	18528.28	Y-50	-31037.82	18863.05	R-16	-31109.51	18548.81	R-50	-31069.57	18750.78
Y-17	-31098.13	18539.26	Y-51	-31049.50	18865.40	R-17	-31104.30	18558.30	R-51	-31079.92	18735.98
Y-18	-31096.18	18542.38	Y-52	-31051.00	18851.36	R-18	-31104.80	18559.79	R-52	-31093.07	18722.96
Y-19	-31091.31	18551.77	Y-53	-31068.83	18851.23	R-19	-31100.43	18580.70	R-53	-31104.76	18708.75
Y-20	-31090.68	18552.93	Y-54	-31072.02	18828.76	R-20	-31092.21	18595.26	R-54	-31109.37	18711.40
Y-21	-31083.18	18574.78	Y-55	-31076.80	18811.88	R-21	-31092.46	18601.69	R-55	-31117.12	18688.63
Y-22	-31075.00	18590.40	Y-56	-31077.62	18790.75	R-22	-31091.40	18602.66	R-56	-31112.18	18687.15
Y-23	-31075.14	18597.26	Y-57	-31080.94	18771.53	R-23	-31096.75	18623.33	R-57	-31113.13	18681.92
Y-24	-31074.58	18599.54	Y-58	-31085.13	18754.13	R-24	-31096.23	18623.45	R-58	-31116.37	18681.58
Y-25	-31081.91	18625.47	Y-59	-31091.25	18747.71	R-25	-31096.60	18630.48	R-59	-31113.80	18664.46
Y-26	-31081.69	18625.59	Y-60	-31106.16	18734.90	R-26	-31098.98	18631.20	R-60	-31110.21	18647.09
Y-27	-31082.91	18633.66	Y-61	-31118.31	18717.79	R-27	-31101.52	18650.46	R-61	-31103.96	18629.93
Y-28	-31085.92	18634.55	Y-62	-31126.47	18722.89	R-28	-31104.51	18665.24	R-62	-31103.46	18628.89
Y-29	-31085.05	18654.97	Y-63	-31138.19	18692.33	R-29	-31098.37	18678.85	R-63	-31104.94	18622.17
Y-30	-31087.49	18666.67	Y-64	-31128.56	18689.71	R-30	-31098.14	18679.36	R-64	-31104.48	18622.21
Y-31	-31083.62	18676.61	Y-65	-31130.57	18684.90	R-31	-31098.23	18684.67	R-65	-31104.87	18605.16
Y-32	-31083.69	18676.89	Y-66	-31136.84	18684.68	R-32	-31098.57	18685.19	R-66	-31107.94	18605.66
Y-33	-31084.04	18681.22	Y-67	-31121.97	18663.77	R-33	-31093.53	18700.74	R-67	-31107.58	18599.61
Y-34	-31084.02	18681.70	Y-68	-31117.85	18644.13	R-34	-31092.92	18700.83	R-68	-31111.52	18584.50

※測量座標系 JGD2011 平面直角座標第9系

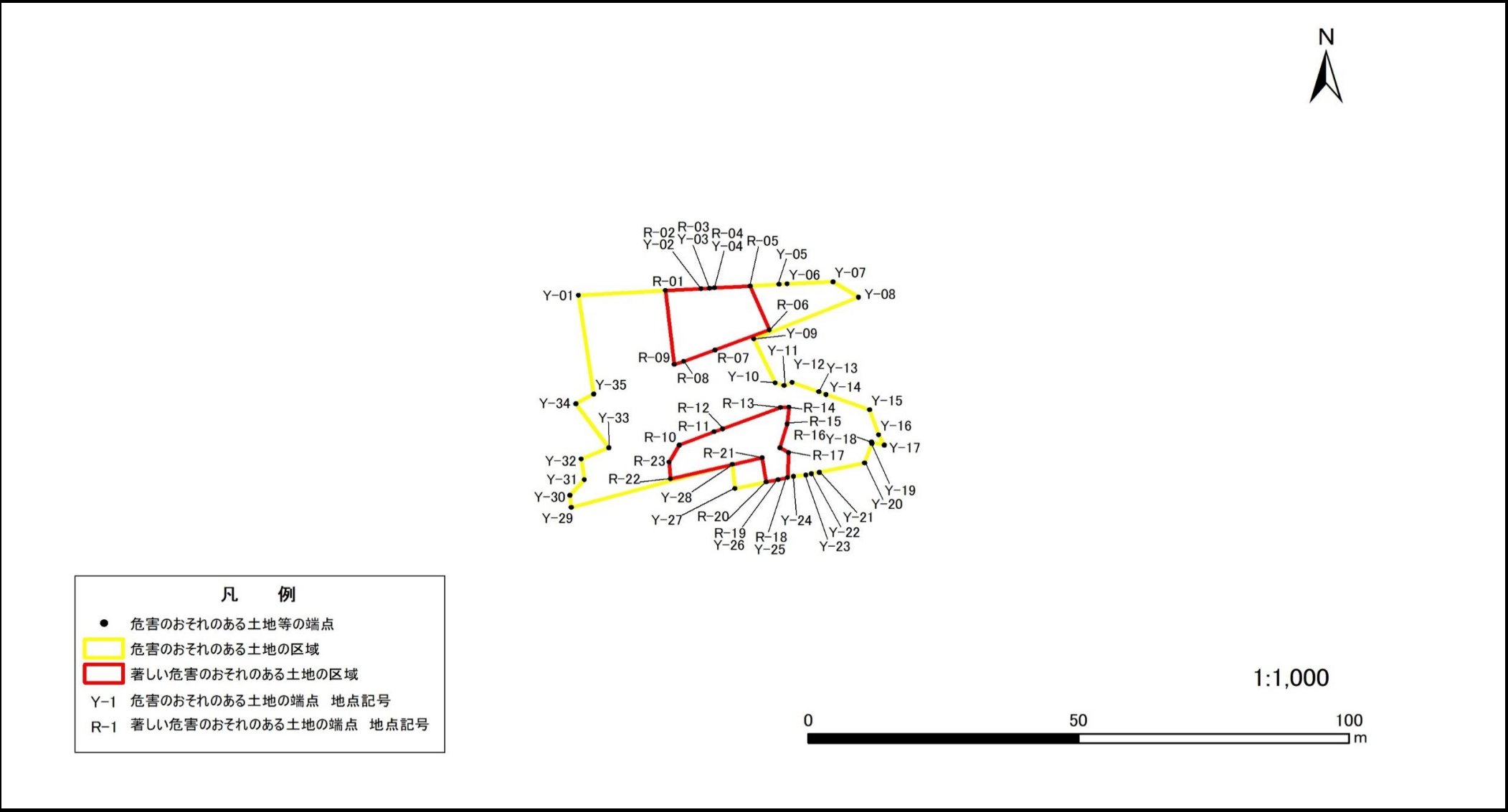
※測量座標系 JGD2011 平面直角座標第9系

急傾斜地の崩壊区域調査

様式5-4 危害のおそれのある土地の区域の座標位置図

調査年度 2024

急傾斜地の位置 箇所番号 I-022K2100-8 箇所名 西習志野1 所在地 船橋市西習志野3丁目、西習志野1丁目、飯山満町3丁目、七林町、芝山6丁目



急傾斜地の崩壊区域調査書

様式5-5 危害のおそれのある土地の区域の座標一覧

様式5ー5 危害のおそれのある土地の区域の座標一覧

調査年度2024

急傾斜地の位置箇所番号箇所名所在地

I -022K2100-8西習志野1船橋市西習志野3丁目、西習志野1丁目、飯山満町3丁目、七林町、芝山6丁目

危害のおそれのある土地の区域の座標						著しい危害のおそれのある土地の区域の座標					
地点記号	X(m)	Y(m)	地点記号	X(m)	Y(m)	地点記号	X(m)	Y(m)	地点記号	X(m)	Y(m)
Y-01	-31050.49	18346.14	Y-35	-31069.51	18348.95	R-01	-31049.59	18362.18			
Y-02	-31049.22	18368.80				R-02	-31049.22	18368.80			
Y-03	-31049.14	18370.30				R-03	-31049.14	18370.30			
Y-04	-31049.08	18371.25				R-04	-31049.08	18371.25			
Y-05	-31048.42	18383.18				R-05	-31048.72	18377.86			
Y-06	-31048.34	18384.69				R-06	-31057.16	18381.41			
Y-07	-31047.87	18393.16				R-07	-31060.98	18371.38			
Y-08	-31050.87	18397.92				R-08	-31063.18	18365.58			
Y-09	-31058.86	18378.54				R-09	-31063.84	18363.84			
Y-10	-31067.35	18382.51									
Y-11	-31067.84	18384.15				R-10	-31079.26	18364.77			
Y-12	-31067.29	18385.61				R-11	-31076.78	18371.21			
Y-13	-31069.09	18390.56				R-12	-31076.17	18372.79			
Y-14	-31069.59	18391.93				R-13	-31072.07	18383.43			
Y-15	-31072.51	18399.96				R-14	-31072.05	18385.04			
Y-16	-31077.37	18401.69				R-15	-31075.19	18384.72			
Y-17	-31079.30	18402.66				R-16	-31079.78	18383.36			
Y-18	-31078.67	18400.33				R-17	-31080.72	18384.94			
Y-19	-31078.93	18400.41				R-18	-31085.56	18384.81			
Y-20	-31082.78	18399.04				R-19	-31085.95	18383.02			
Y-21	-31084.53	18390.69				R-20	-31086.42	18380.86			
Y-22	-31084.83	18389.25				R-21	-31081.79	18380.10			
Y-23	-31085.05	18388.20				R-22	-31085.85	18363.11			
Y-24	-31085.33	18385.90				R-23	-31082.59	18362.90			
Y-25	-31085.56	18384.81									
Y-26	-31085.95	18383.02									
Y-27	-31087.69	18375.04									
Y-28	-31083.02	18374.57									
Y-29	-31091.34	18344.78									
Y-30	-31088.98	18344.52									
Y-31	-31086.02	18347.22									
Y-32	-31082.01	18346.66									
Y-33	-31079.79	18351.72									
Y-34	-31071.36	18345.64									

※測量座標系 JGD2011 平面直角座標第9系

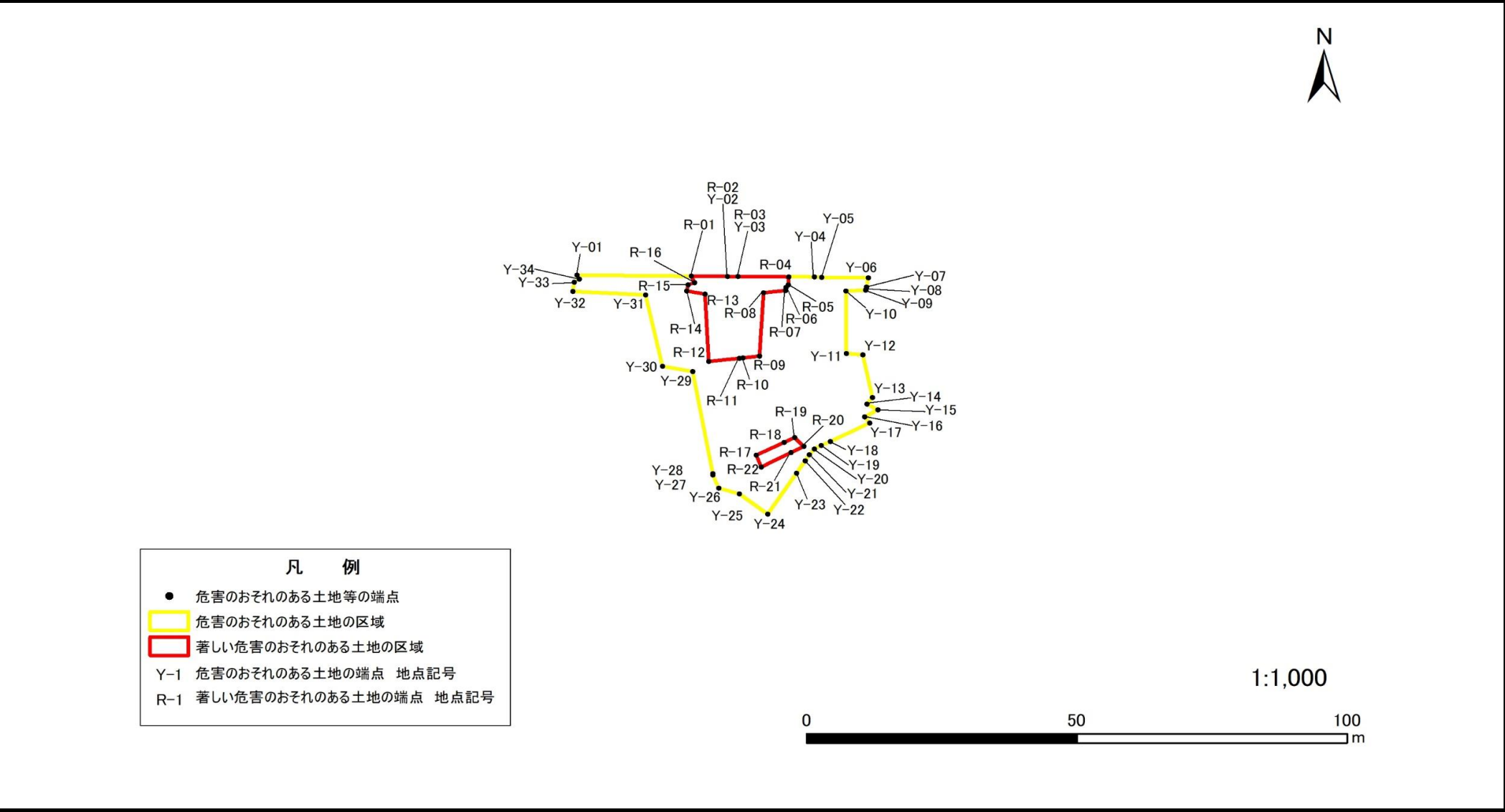
※測量座標系 JGD2011 平面直角座標第9系

急傾斜地の崩壊区域調査

様式5-4 危害のおそれのある土地の区域の座標位置図

調査年度 2024

急傾斜地の位置 箇所番号 I-022K2100-9 箇所名 西習志野1 所在地 船橋市西習志野3丁目、西習志野1丁目、飯山満町3丁目、七林町、芝山6丁目



急傾斜地の崩壊区域調査

様式5-5 危害のおそれのある土地の区域の座標一覧

調査年度 2024

急傾斜地の位置 箇所番号 I-022K2100-9 箇所名 西習志野1 所在地 船橋市西習志野3丁目、西習志野1丁目、飯山満町3丁目、七林町、芝山6丁目

危害のおそれのある土地の区域の座標						著しい危害のおそれのある土地の区域の座標					
地点記号	X(m)	Y(m)	地点記号	X(m)	Y(m)	地点記号	X(m)	Y(m)	地点記号	X(m)	Y(m)
Y-01	-31110.32	18344.70				R-01	-31110.51	18365.86			
Y-02	-31110.57	18372.55				R-02	-31110.57	18372.55			
Y-03	-31110.59	18374.48				R-03	-31110.59	18374.48			
Y-04	-31110.72	18388.62				R-04	-31110.68	18383.87			
Y-05	-31110.73	18389.97				R-05	-31112.23	18383.78			
Y-06	-31110.81	18398.62				R-06	-31112.68	18383.40			
Y-07	-31112.65	18398.28				R-07	-31113.30	18383.27			
Y-08	-31113.03	18398.20				R-08	-31113.72	18379.22			
Y-09	-31113.23	18398.10				R-09	-31125.88	18378.43			
Y-10	-31113.39	18394.44				R-10	-31126.23	18375.38			
Y-11	-31125.37	18394.53				R-11	-31126.30	18374.75			
Y-12	-31125.69	18397.62				R-12	-31126.93	18369.08			
Y-13	-31133.88	18399.41				R-13	-31113.95	18368.37			
Y-14	-31135.14	18398.33				R-14	-31113.38	18365.04			
Y-15	-31136.20	18400.37				R-15	-31112.24	18365.25			
Y-16	-31137.57	18397.95				R-16	-31111.74	18366.45			
Y-17	-31138.75	18398.90									
Y-18	-31142.32	18391.54				R-17	-31144.95	18377.87			
Y-19	-31143.12	18389.90				R-18	-31142.49	18383.00			
Y-20	-31143.75	18388.59				R-19	-31141.53	18384.99			
Y-21	-31144.88	18387.69				R-20	-31143.24	18386.67			
Y-22	-31146.04	18386.91				R-21	-31144.47	18384.27			
Y-23	-31148.39	18385.32				R-22	-31147.27	18378.81			
Y-24	-31156.32	18379.97									
Y-25	-31152.40	18374.74									
Y-26	-31151.32	18370.92									
Y-27	-31148.79	18369.84									
Y-28	-31148.52	18369.83									
Y-29	-31128.89	18366.13									
Y-30	-31127.90	18360.47									
Y-31	-31114.18	18357.35									
Y-32	-31113.48	18343.93									
Y-33	-31111.73	18344.13									
Y-34	-31111.14	18345.09									

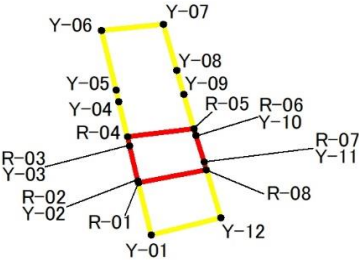
※測量座標系 JGD2011 平面直角座標第9系

急傾斜地の崩壊区域調書

様式5-4 著しい危害のおそれのある土地の区域の座標位置図

調査年度 2024

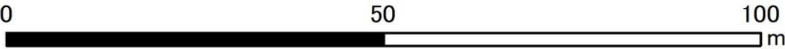
急傾斜地の位置 箇所番号 I-022K2100-10 箇所名 西習志野1 所在地 船橋市西習志野3丁目、西習志野1丁目、飯山満町3丁目、七林町、芝山6丁目



凡 例

- 危害のおそれのある土地等の端点
- 危害のおそれのある土地の区域
- 著しい危害のおそれのある土地の区域
- Y-1 危害のおそれのある土地の端点 地点記号
- R-1 著しい危害のおそれのある土地の端点 地点記号

1:1,000



急傾斜地の崩壊区域調書

様式5-5 危害のおそれのある土地の区域の座標一覧

調査年度

2024

急傾斜地の位置

箇所番号

I -022K2100-10

箇所名

西習志野1

所在地

船橋市西習志野3丁目、西習志野1丁目、飯山満町3丁目、七林町、芝山6丁目

[illegible]

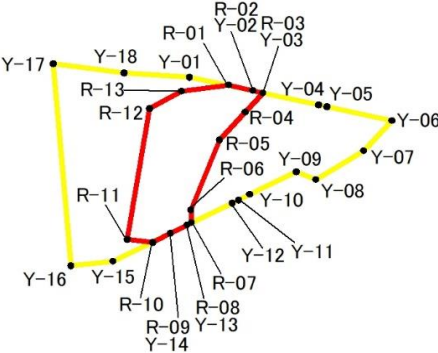
※測量座標系 JGD2011 平面直角座標第9系

急傾斜地の崩壊区域調査

様式5-4 危害のおそれのある土地の区域の座標位置図

調査年度 2024

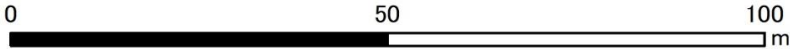
急傾斜地の位置 箇所番号 I-022K2100-11 箇所名 西習志野1 所在地 船橋市西習志野3丁目、西習志野1丁目、飯山満町3丁目、七林町、芝山6丁目



凡 例

- 危害のおそれのある土地等の端点
- 危害のおそれのある土地の区域
- 著しい危害のおそれのある土地の区域
- Y-1 危害のおそれのある土地の端点 地点記号
- R-1 著しい危害のおそれのある土地の端点 地点記号

1:1,000



急傾斜地の崩壊区域調書

様式5-5 危害のおそれのある土地の区域の座標一覧

様式5-5 危害のおそれのある土地の区域の座標一覧						調査年度	2024
急傾斜地の位置	箇所番号	I-022K2100-11	箇所名	西習志野1	所在地	船橋市西習志野3丁目、西習志野1丁目、飯山満町3丁目、七林町、芝山6丁目	

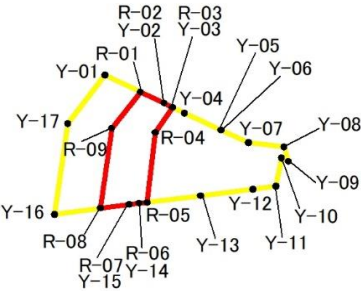
[illegible]

※測量座標系 JGD2011 平面直角座標第9系

急傾斜地の崩壊区域調書

様式5-4 危害のおそれのある土地の区域の座標位置図

調査年度	2024
西習志野1丁目、飯山満町3丁目、七林町、芝山6丁目	



凡 例

●

 危害のおそれのある土地等の端点


危害のおそれのある土地の区域

著しい危害のおそれのある土地の区域

Y-1 危害のおそれのある土地の端点 地点記号

R-1 著しい危害のおそれのある土地の端点 地点記号

1:1,000



急傾斜地の崩壊区域調書

様式5-5 危害のおそれのある土地の区域の座標一覧

調査年度	2024
------	------

急傾斜地の位置	箇所番号	I-022K2100-12	箇所名	西習志野1	所在地	船橋市西習志野3丁目、西習志野1丁目、飯山満町3丁目、七林町、芝山6丁目
---------	------	---------------	-----	-------	-----	--------------------------------------

[illegible]

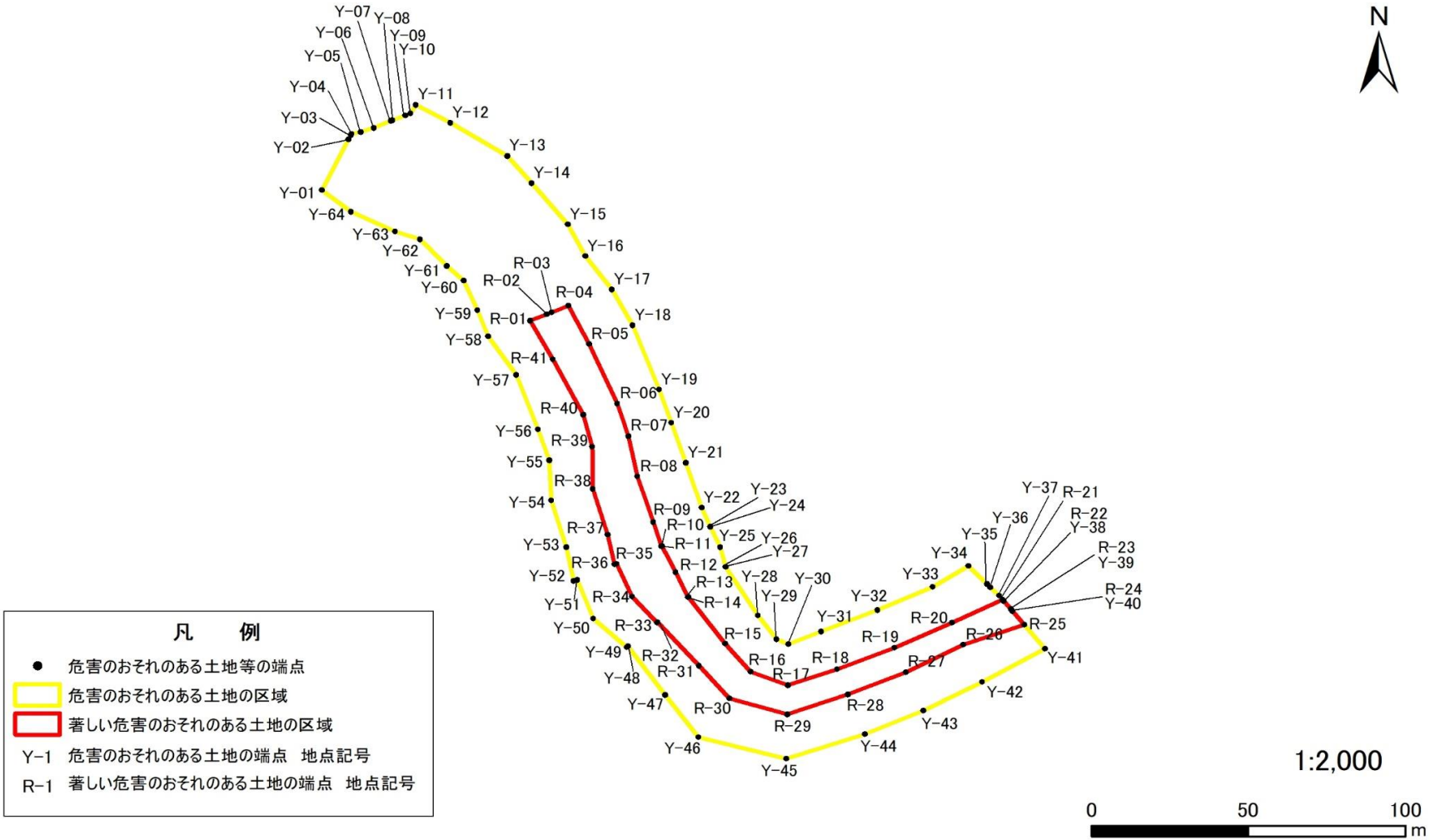
※測量座標系 JGD2011 平面直角座標第9系

急傾斜地の崩壊区域調書

様式5-4 危害のおそれのある土地の区域の座標位置図

調査年度 2024

急傾斜地の位置 箇所番号 I-022K2100-13 箇所名 西習志野1 所在地 船橋市西習志野3丁目、西習志野1丁目、飯山満町3丁目、七林町、芝山6丁目



急傾斜地の崩壊区域調書

様式5-5 危害のおそれのある土地の区域の座標一覧

様式5ー5 危害のおそれのある土地の区域の座標一覧							調査年度	2024			
急傾斜地の位置		箇所番号	I -022K2100-13		箇所名	西習志野1	所在地	船橋市西習志野3丁目、西習志野1丁目、飯山満町3丁目、七林町、芝山6丁目			
危害のおそれのある土地の区域の座標						著しい危害のおそれのある土地の区域の座標					
地点記号	X(m)	Y(m)	地点記号	X(m)	Y(m)	地点記号	X(m)	Y(m)	地点記号	X(m)	Y(m)
Y-01	-30766.13	18131.98	Y-35	-30896.55	18343.98	R-01	-30809.27	18198.40	R-35	-30889.95	18225.96
Y-02	-30749.46	18140.56	Y-36	-30897.64	18345.06	R-02	-30807.24	18203.54	R-36	-30890.08	18225.22
Y-03	-30748.04	18141.29	Y-37	-30900.40	18347.79	R-03	-30806.55	18205.29	R-37	-30880.34	18223.15
Y-04	-30747.61	18141.51	Y-38	-30902.18	18349.30	R-04	-30804.44	18210.63	R-38	-30865.09	18218.35
Y-05	-30746.82	18144.31	Y-39	-30904.86	18351.52	R-05	-30817.07	18217.11	R-39	-30851.19	18218.14
Y-06	-30745.53	18148.58	Y-40	-30905.52	18352.06	R-06	-30836.73	18226.16	R-40	-30840.46	18215.27
Y-07	-30743.15	18154.02	Y-41	-30918.09	18362.46	R-07	-30847.53	18229.65	R-41	-30822.12	18205.59
Y-08	-30742.94	18154.50	Y-42	-30929.01	18342.53	R-08	-30860.93	18232.59			
Y-09	-30741.40	18158.63	Y-43	-30938.59	18323.60	R-09	-30875.97	18237.61			
Y-10	-30740.76	18160.32	Y-44	-30946.35	18305.03	R-10	-30883.91	18240.20			
Y-11	-30737.80	18162.05	Y-45	-30954.50	18279.97	R-11	-30883.99	18240.35			
Y-12	-30743.81	18173.03	Y-46	-30947.30	18252.00	R-12	-30892.62	18244.84			
Y-13	-30754.74	18191.04	Y-47	-30933.27	18241.31	R-13	-30900.94	18248.73			
Y-14	-30763.82	18198.87	Y-48	-30917.24	18229.48	R-14	-30900.92	18248.77			
Y-15	-30777.49	18210.46	Y-49	-30917.51	18229.15	R-15	-30916.33	18260.46			
Y-16	-30788.02	18215.90	Y-50	-30908.05	18218.57	R-16	-30925.70	18268.62			
Y-17	-30798.99	18224.45	Y-51	-30895.15	18213.39	R-17	-30930.11	18280.42			
Y-18	-30810.93	18231.09	Y-52	-30895.44	18212.19	R-18	-30924.87	18296.29			
Y-19	-30832.17	18239.48	Y-53	-30884.35	18209.88	R-19	-30917.61	18314.46			
Y-20	-30843.15	18243.43	Y-54	-30868.94	18205.17	R-20	-30909.44	18332.75			
Y-21	-30856.44	18247.97	Y-55	-30855.54	18204.44	R-21	-30901.75	18348.94			
Y-22	-30871.31	18253.06	Y-56	-30845.38	18200.89	R-22	-30902.18	18349.30			
Y-23	-30877.49	18255.79	Y-57	-30827.23	18193.94	R-23	-30904.86	18351.52			
Y-24	-30877.58	18255.83	Y-58	-30814.56	18185.00	R-24	-30905.52	18352.06			
Y-25	-30884.27	18259.06	Y-59	-30805.92	18181.57	R-25	-30910.10	18355.85			
Y-26	-30890.87	18260.62	Y-60	-30796.17	18177.22	R-26	-30916.71	18336.38			
Y-27	-30890.89	18260.63	Y-61	-30791.23	18171.83	R-27	-30925.73	18318.00			
Y-28	-30907.00	18271.02	Y-62	-30782.47	18163.39	R-28	-30933.16	18299.66			
Y-29	-30914.84	18276.98	Y-63	-30779.91	18155.34	R-29	-30939.72	18280.24			
Y-30	-30916.51	18280.67	Y-64	-30773.26	18141.28	R-30	-30934.39	18261.93			
Y-31	-30912.35	18291.20				R-31	-30923.67	18252.16			
Y-32	-30905.20	18309.06				R-32	-30909.20	18238.99			
Y-33	-30897.48	18326.78				R-33	-30909.36	18238.78			
Y-34	-30890.53	18338.03				R-34	-30900.77	18230.97			
※測量座標系 JGD2011 平面直角座標第9系											

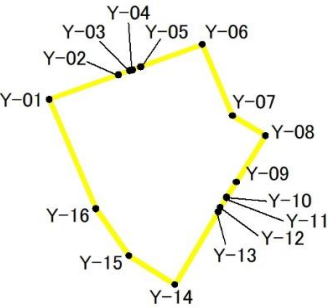
※測量座標系 JGD2011 平面直角座標第9系

急傾斜地の崩壊区域調書

様式5-4 危害のおそれのある土地の区域の座標位置図

調査年度 2024

急傾斜地の位置 箇所番号 I-022K2100-14 箇所名 西習志野1 所在地 船橋市西習志野3丁目、西習志野1丁目、飯山満町3丁目、七林町、芝山6丁目



凡 例

●

 危害のおそれのある土地等の端点

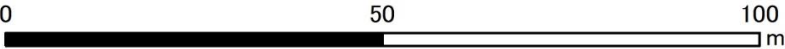
危害のおそれのある土地の区域

著しい危害のおそれのある土地の区域

Y-1 危害のおそれのある土地の端点 地点記号

R-1 著しい危害のおそれのある土地の端点 地点記号

1:1,000



急傾斜地の崩壊区域調書

様式5-5 危害のおそれのある土地の区域の座標一覧

調査年度

2024

急傾斜地の位置

箇所番号

I -022K2100-14

箇所名

西習志野1

所在地

船橋市西習志野3丁目、西習志野1丁目、飯山満町3丁目、七林町、芝山6丁目

[illegible]

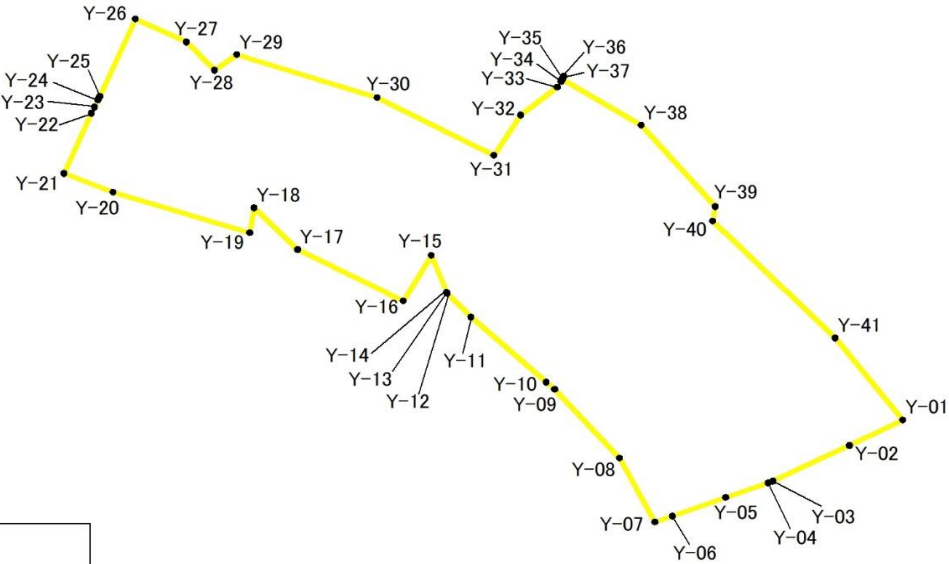
※測量座標系 JGD2011 平面直角座標第9系

急傾斜地の崩壊区域調書

様式5-4 危害のおそれのある土地の区域の座標位置図

調査年度 2024


急傾斜地の位置 箇所番号 I-022K2100-15 箇所名 西習志野1 所在地 船橋市西習志野3丁目、西習志野1丁目、飯山満町3丁目、七林町、芝山6丁目



凡 例

- 危害のおそれのある土地等の端点
- 危害のおそれのある土地の区域
- 著しい危害のおそれのある土地の区域
- Y-1 危害のおそれのある土地の端点 地点記号
- R-1 著しい危害のおそれのある土地の端点 地点記号

1:1,000



急傾斜地の崩壊区域調査

様式5-5 危害のおそれのある土地の区域の座標一覧

様式5-5 危害のおそれのある土地の区域の座標一覧

調査年度2024

急傾斜地の位置箇所番号I -022K2100-15箇所名西習志野1所在地船橋市西習志野3丁目、西習志野1丁目、飯山満町3丁目、七林町、芝山6丁目

危害のおそれのある土地の区域の座標						著しい危害のおそれのある土地の区域の座標					
地点記号	X(m)	Y(m)	地点記号	X(m)	Y(m)	地点記号	X(m)	Y(m)	地点記号	X(m)	Y(m)
Y-01	-30852.35	18129.70	Y-35	-30805.38	18084.40						
Y-02	-30855.81	18122.56	Y-36	-30804.96	18084.66						
Y-03	-30860.72	18112.43	Y-37	-30805.40	18084.44						
Y-04	-30861.04	18111.78	Y-38	-30811.74	18094.96						
Y-05	-30863.06	18106.14	Y-39	-30822.89	18104.77						
Y-06	-30865.57	18099.14	Y-40	-30824.97	18104.40						
Y-07	-30866.43	18096.73	Y-41	-30841.02	18120.66						
Y-08	-30857.65	18092.12									
Y-09	-30848.17	18083.41									
Y-10	-30847.10	18082.33									
Y-11	-30838.18	18072.34									
Y-12	-30834.95	18069.26									
Y-13	-30834.88	18069.17									
Y-14	-30834.80	18069.12									
Y-15	-30829.69	18067.15									
Y-16	-30835.92	18063.37									
Y-17	-30828.86	18049.37									
Y-18	-30823.12	18043.55									
Y-19	-30826.57	18043.02									
Y-20	-30820.94	18024.84									
Y-21	-30818.35	18018.31									
Y-22	-30810.07	18022.03									
Y-23	-30809.22	18022.41									
Y-24	-30808.22	18022.86									
Y-25	-30807.79	18023.06									
Y-26	-30797.10	18027.86									
Y-27	-30800.23	18034.61									
Y-28	-30804.15	18038.36									
Y-29	-30802.02	18041.27									
Y-30	-30807.97	18059.92									
Y-31	-30815.86	18075.43									
Y-32	-30810.30	18078.97									
Y-33	-30806.51	18083.78									
Y-34	-30805.67	18084.26									

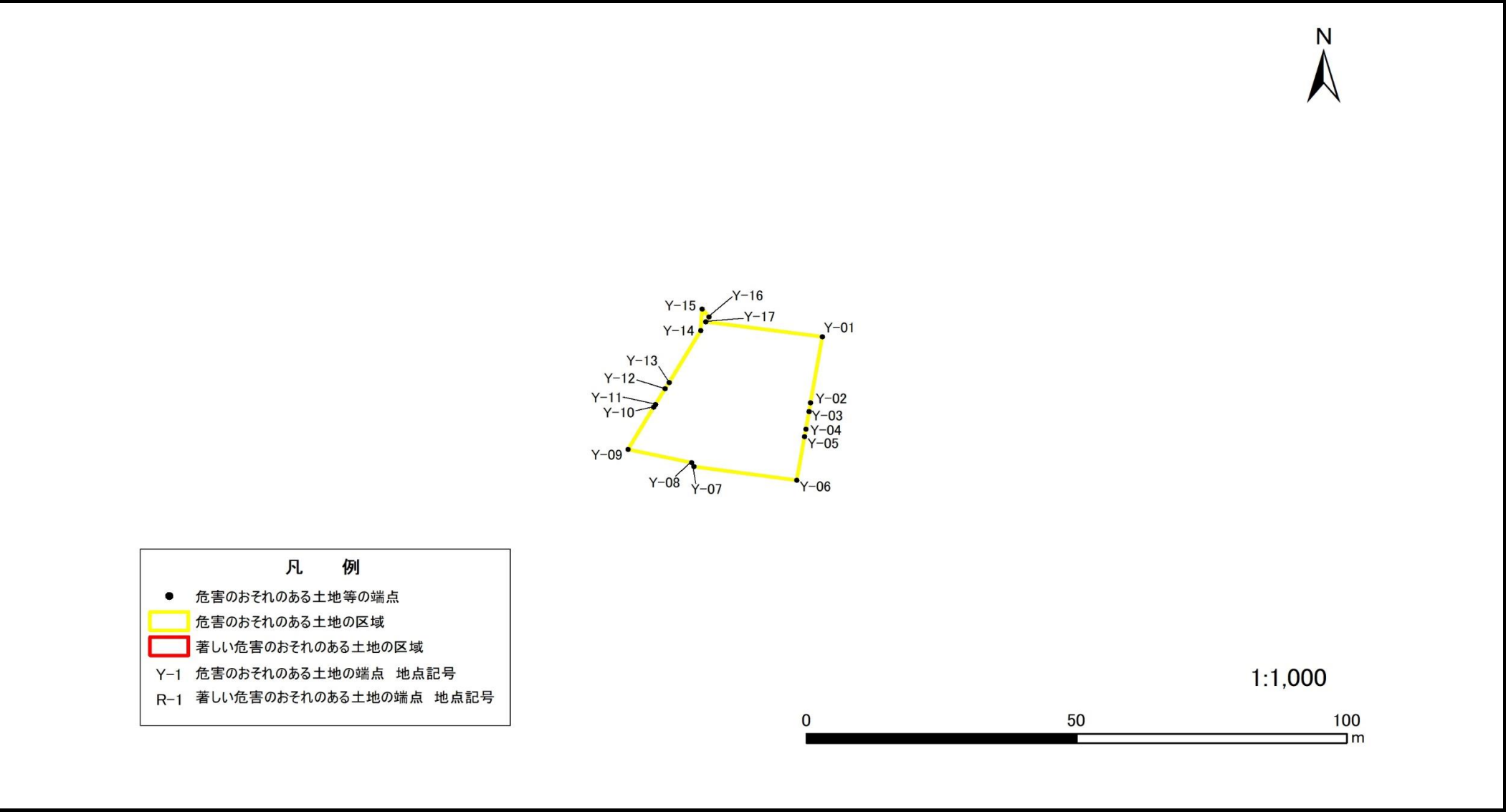
※測量座標系 JGD2011 平面直角座標第9系

※測量座標系 JGD2011 平面直角座標第9系

急傾斜地の崩壊区域調査

様式5-4 危害のおそれのある土地の区域の座標位置図

様式5-4 危害のおそれのある土地の区域の座標位置図					調査年度	2024
急 傾 斜 地 の 位 置	箇所番号	I-022K2100-16	箇所名	西習志野1	所在地	船橋市西習志野3丁目、西習志野1丁目、飯山満町3丁目、七林町、芝山6丁目



急傾斜地の崩壊区域調書

様式5-5 危害のおそれのある土地の区域の座標一覧

調査年度

2024

急傾斜地の位置

箇所番号

I -022K2100-16

箇所名

西習志野1

所在地

船橋市西習志野3丁目、西習志野1丁目、飯山満町3丁目、七林町、芝山6丁目

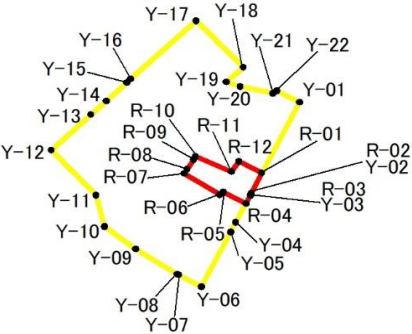
[illegible]

※測量座標系 JGD2011 平面直角座標第9系

急傾斜地の崩壊区域調査

様式5-4 危害のおそれのある土地の区域の座標位置図

様式5-4 危害のおそれのある土地の区域の座標位置図					調査年度	2024
急 傾 斜 地 の 位 置	箇所番号	I-022K2100-17	箇所名	西習志野1	所在地	船橋市西習志野3丁目、西習志野1丁目、飯山満町3丁目、七林町、芝山6丁目



凡 例

●

 危害のおそれのある土地等の端点


危害のおそれのある土地の区域

著しい危害のおそれのある土地の区域

Y-1 危害のおそれのある土地の端点 地点記号

R-1 著しい危害のおそれのある土地の端点 地点記号

1:1,000



急傾斜地の崩壊区域調書

様式5-5 危害のおそれのある土地の区域の座標一覧

様式5-5 危害のおそれのある土地の区域の座標一覧							調査年度	2024
急傾斜地の位置	箇所番号	I-022K2100-17	箇所名	西習志野1	所在地	船橋市西習志野3丁目、西習志野1丁目、飯山満町3丁目、七林町、芝山6丁目		

[illegible]

※測量座標系 JGD2011 平面直角座標第9系