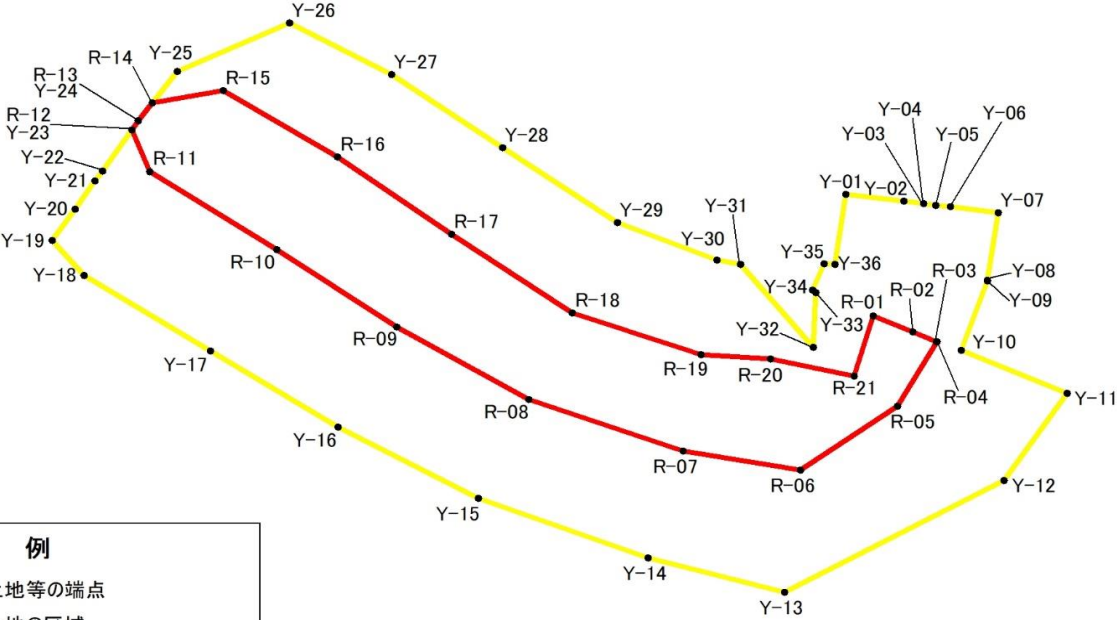


急傾斜地の崩壊区域調査

様式5-4 危害のおそれのある土地の区域の座標位置図

調査年度 2024

急傾斜地の位置	箇所番号	I-022K2121-1	箇所名	前原西4	所在地	船橋市前原西4丁目、東船橋3丁目
---------	------	--------------	-----	------	-----	------------------



凡 例

●

 危害のおそれのある土地等の端点


危害のおそれのある土地の区域

著しい危害のおそれのある土地の区域

Y-1 危害のおそれのある土地の端点 地点記号

R-1 著しい危害のおそれのある土地の端点 地点記号

1:1,000



急傾斜地の崩壊区域調査

様式5-5 危害のおそれのある土地の区域の座標一覧

調査年度 2024

急傾斜地の位置	箇所番号	I-022K2121-1		箇所名	前原西4	所在地	船橋市前原西4丁目、東船橋3丁目				
危害のおそれのある土地の区域の座標						著しい危害のおそれのある土地の区域の座標					
地点記号	X(m)	Y(m)	地点記号	X(m)	Y(m)	地点記号	X(m)	Y(m)	地点記号	X(m)	Y(m)
Y-01	-33353.96	16285.74	Y-35	-33363.52	16282.88	R-01	-33370.72	16289.41			
Y-02	-33354.92	16293.46	Y-36	-33363.64	16284.29	R-02	-33372.96	16294.68			
Y-03	-33355.24	16296.06				R-03	-33374.26	16297.74			
Y-04	-33355.24	16296.07				R-04	-33374.31	16297.86			
Y-05	-33355.44	16297.70				R-05	-33383.18	16292.59			
Y-06	-33355.69	16299.66				R-06	-33391.96	16279.77			
Y-07	-33356.48	16306.00				R-07	-33389.30	16264.15			
Y-08	-33365.80	16304.58				R-08	-33382.27	16243.64			
Y-09	-33365.90	16304.57				R-09	-33372.21	16226.20			
Y-10	-33375.48	16301.09				R-10	-33361.61	16210.25			
Y-11	-33381.42	16315.10				R-11	-33350.79	16193.40			
Y-12	-33393.39	16306.76				R-12	-33345.04	16191.05			
Y-13	-33408.82	16277.60				R-13	-33343.82	16191.89			
Y-14	-33404.09	16259.53				R-14	-33341.38	16193.72			
Y-15	-33395.88	16237.03				R-15	-33339.70	16203.10			
Y-16	-33386.02	16218.35				R-16	-33348.84	16218.32			
Y-17	-33375.55	16201.43				R-17	-33359.49	16233.42			
Y-18	-33365.12	16184.70				R-18	-33370.29	16249.46			
Y-19	-33360.35	16180.48				R-19	-33376.06	16266.51			
Y-20	-33355.96	16183.51				R-20	-33376.62	16275.75			
Y-21	-33352.11	16186.16				R-21	-33378.98	16286.82			
Y-22	-33350.71	16187.13									
Y-23	-33345.04	16191.05									
Y-24	-33343.82	16191.89									
Y-25	-33337.01	16197.00									
Y-26	-33330.35	16211.92									
Y-27	-33337.49	16225.49									
Y-28	-33347.55	16240.20									
Y-29	-33357.86	16255.49									
Y-30	-33363.03	16268.67									
Y-31	-33363.59	16271.78									
Y-32	-33375.04	16281.40									
Y-33	-33367.48	16281.79									
Y-34	-33367.15	16281.37									

※測量座標系 JGD2011 平面直角座標第9系

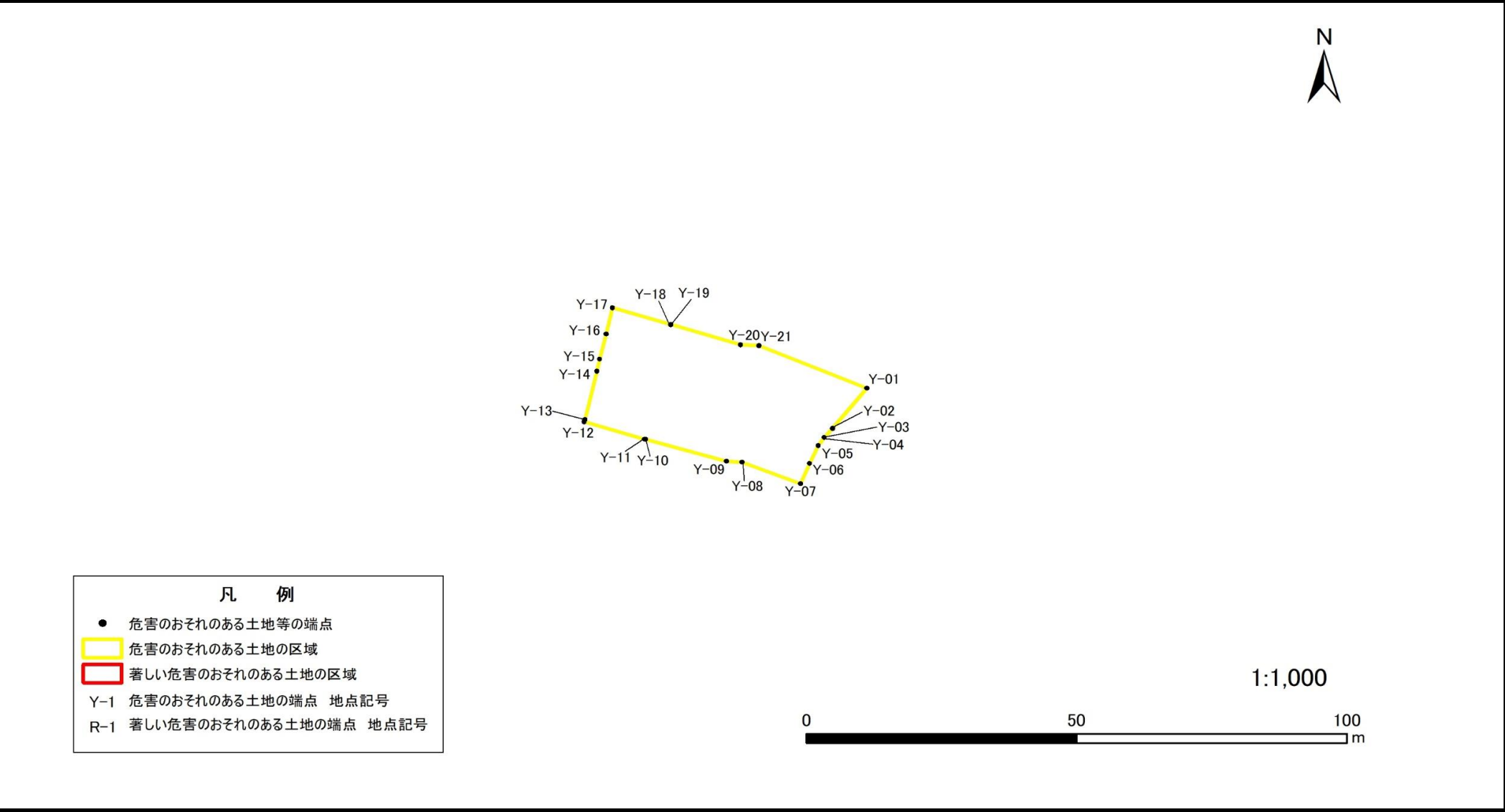
※測量座標系 JGD2011 平面直角座標第9系

急傾斜地の崩壊区域調査

様式5-4 危害のおそれのある土地の区域の座標位置図

調査年度 2024

急傾斜地の位置	箇所番号	I-022K2121-2	箇所名	前原西4	所在地	船橋市前原西4丁目、東船橋3丁目
---------	------	--------------	-----	------	-----	------------------



急傾斜地の崩壊区域調書

様式5-5 危害のおそれのある土地の区域の座標一覧

調査年度

2024

急傾斜地の位置

箇所番号

I-022K2121-2

箇所名

前原西4

所在地

船橋市前原西4丁目、東船橋3丁目

[illegible]

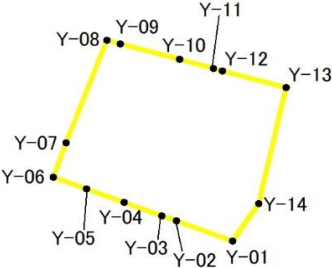
※測量座標系 JGD2011 平面直角座標第9系

急傾斜地の崩壊区域調書

様式5-4 著しい危害のおそれのある土地の区域の座標位置図

調査年度	2024
------	------

急傾斜地の位置	箇所番号	I-022K2121-3	箇所名	前原西4	所在地	船橋市前原西4丁目、東船橋3丁目
---------	------	--------------	-----	------	-----	------------------



凡 例

●

 危害のおそれのある土地等の端点


危害のおそれのある土地の区域

著しい危害のおそれのある土地の区域

Y-1 危害のおそれのある土地の端点 地点記号

R-1 著しい危害のおそれのある土地の端点 地点記号

1:1,000



急傾斜地の崩壊区域調書

様式5-5 危害のおそれのある土地の区域の座標一覧

調査年度

2024

急傾斜地の位置

箇所番号

I-022K2121-3

箇所名

前原西4

所在地

船橋市前原西4丁目、東船橋3丁目

[illegible]

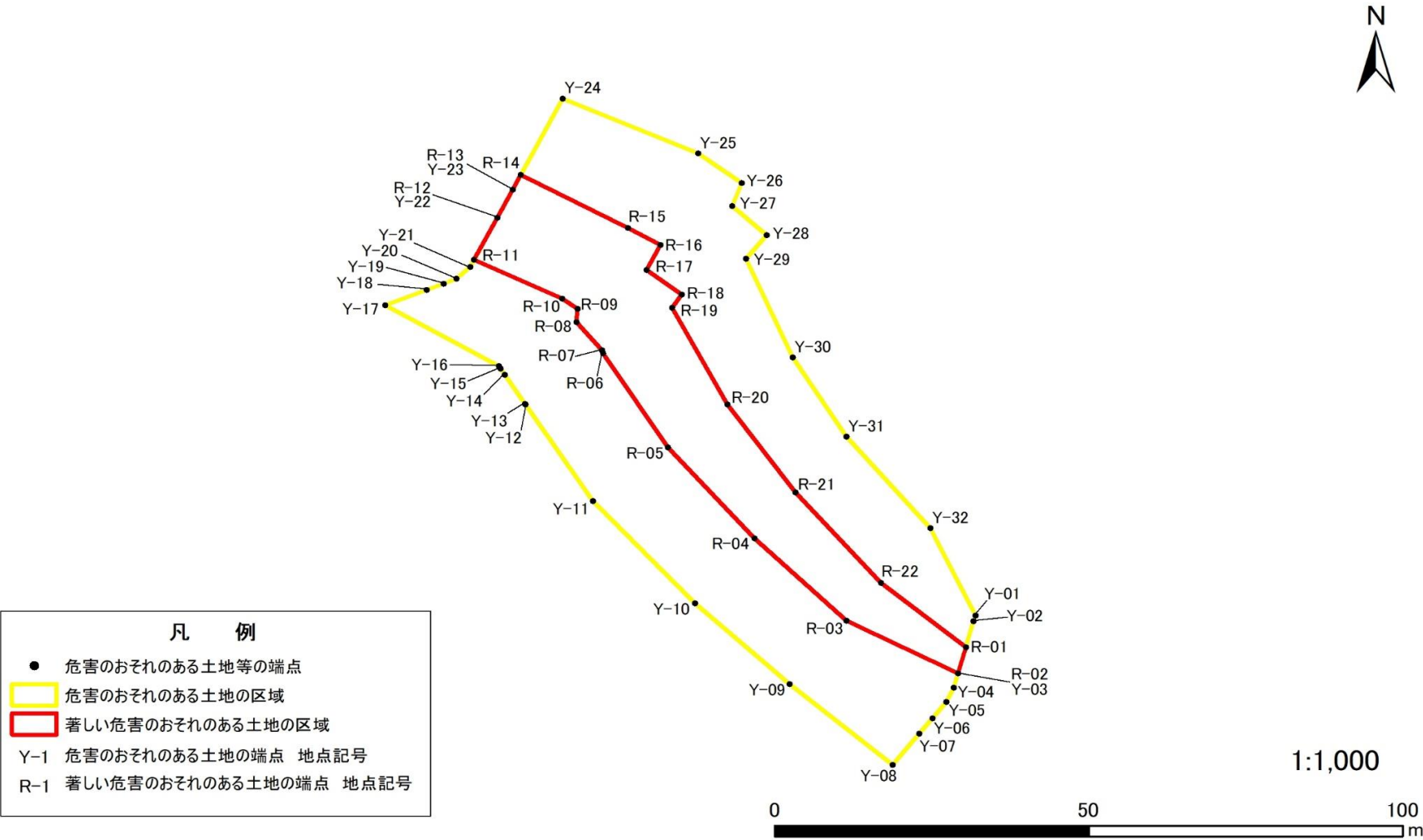
※測量座標系 JGD2011 平面直角座標第9系

急傾斜地の崩壊区域調査

様式5-4 危害のおそれのある土地の区域の座標位置図

調査年度 2024

急傾斜地の位置	箇所番号	I-022K2121-4	箇所名	前原西4	所在地	船橋市前原西4丁目、東船橋3丁目
---------	------	--------------	-----	------	-----	------------------



急傾斜地の崩壊区域調査

様式5-5 危害のおそれのある土地の区域の座標一覧

調査年度 2024

急傾斜地の位置	箇所番号	I-022K2121-4		箇所名	前原西4	所在地	船橋市前原西4丁目、東船橋3丁目				
危害のおそれのある土地の区域の座標						著しい危害のおそれのある土地の区域の座標					
地点記号	X(m)	Y(m)	地点記号	X(m)	Y(m)	地点記号	X(m)	Y(m)	地点記号	X(m)	Y(m)
Y-01	-33220.26	16069.31				R-01	-33225.51	16067.80			
Y-02	-33221.21	16069.04				R-02	-33229.87	16066.55			
Y-03	-33229.87	16066.55				R-03	-33221.18	16048.80			
Y-04	-33232.24	16065.86				R-04	-33207.47	16034.09			
Y-05	-33234.62	16064.67				R-05	-33192.43	16020.30			
Y-06	-33237.30	16062.48				R-06	-33176.89	16009.96			
Y-07	-33239.86	16060.39				R-07	-33176.38	16009.81			
Y-08	-33245.04	16056.15				R-08	-33171.67	16005.76			
Y-09	-33231.62	16039.76				R-09	-33169.54	16005.94			
Y-10	-33218.27	16024.67				R-10	-33167.77	16003.51			
Y-11	-33201.33	16008.38				R-11	-33161.41	15989.45			
Y-12	-33185.35	15997.63				R-12	-33154.43	15993.13			
Y-13	-33185.27	15997.58				R-13	-33149.77	15995.58			
Y-14	-33180.45	15994.36				R-14	-33147.33	15996.87			
Y-15	-33179.37	15993.63				R-15	-33156.17	16013.98			
Y-16	-33178.98	15993.40				R-16	-33158.96	16019.17			
Y-17	-33168.94	15975.32				R-17	-33163.07	16016.91			
Y-18	-33166.39	15981.88				R-18	-33167.14	16022.53			
Y-19	-33165.31	15984.64				R-19	-33169.34	16020.97			
Y-20	-33164.54	15986.64				R-20	-33185.30	16029.85			
Y-21	-33162.53	15988.86				R-21	-33199.93	16040.67			
Y-22	-33154.43	15993.13				R-22	-33214.88	16054.26			
Y-23	-33149.77	15995.58									
Y-24	-33134.68	16003.53									
Y-25	-33143.80	16025.13									
Y-26	-33148.67	16032.06									
Y-27	-33152.52	16030.59									
Y-28	-33157.32	16036.05									
Y-29	-33161.25	16032.77									
Y-30	-33177.58	16040.19									
Y-31	-33190.70	16048.74									
Y-32	-33205.79	16062.13									

※測量座標系 JGD2011 平面直角座標第9系

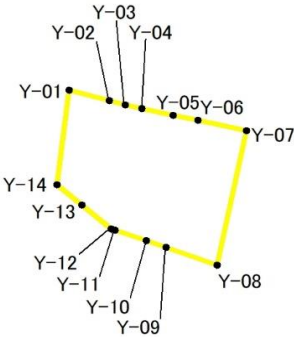
※測量座標系 JGD2011 平面直角座標第9系

急傾斜地の崩壊区域調書

様式5-4 危害のおそれのある土地の区域の座標位置図

調査年度 2024


急傾斜地の位置	箇所番号	I-022K2121-5	箇所名	前原西4	所在地	船橋市前原西4丁目、東船橋3丁目
---------	------	--------------	-----	------	-----	------------------



凡 例

- 危害のおそれのある土地等の端点
- 危害のおそれのある土地の区域
- 著しい危害のおそれのある土地の区域
- Y-1 危害のおそれのある土地の端点 地点記号
- R-1 著しい危害のおそれのある土地の端点 地点記号

1:1,000



急傾斜地の崩壊区域調書

様式5-5 危害のおそれのある土地の区域の座標一覧

調査年度

2024

急傾斜地の位置

箇所番号

I-022K2121-5

箇所名

前原西4

所在地

船橋市前原西4丁目、東船橋3丁目

[illegible]

※測量座標系 JGD2011 平面直角座標第9系