

急傾斜地の崩壊区域調書

様式5-4 危害のおそれのある土地の区域の座標位置図

調査年度

2024

急傾斜地の位置

箇所番号

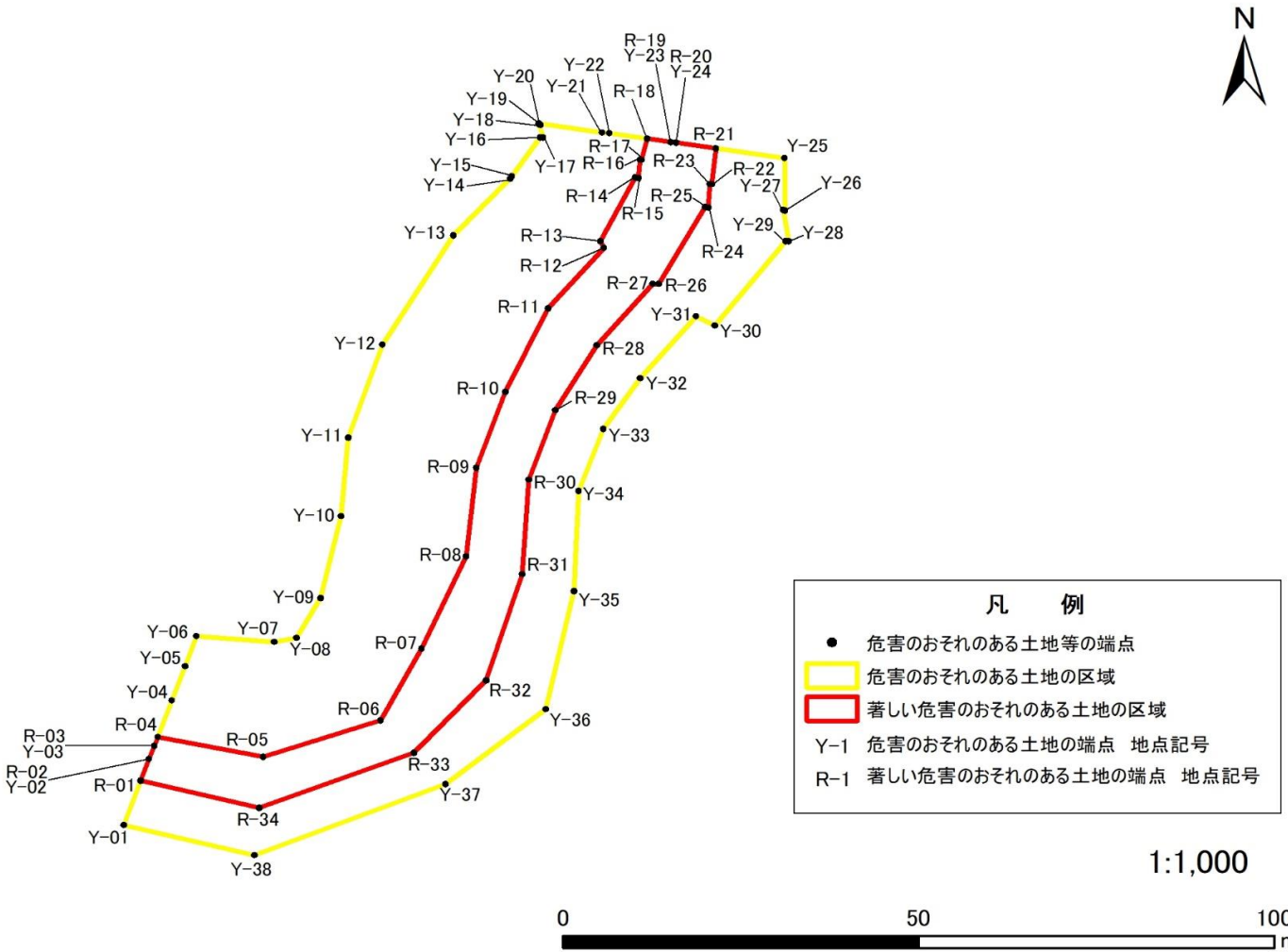
I-022K2128-1

箇所名

前原東2

所在地

船橋市前原東5丁目



急傾斜地の崩壊区域調査書

様式5-5 危害のおそれのある土地の区域の座標一覧

調査年度 2024

急傾斜地の位置	箇所番号	I-022K2128-1		箇所名	前原東2		所在地	船橋市前原東5丁目			
危害のおそれのある土地の区域の座標						著しい危害のおそれのある土地の区域の座標					
地点記号	X(m)	Y(m)	地点記号	X(m)	Y(m)	地点記号	X(m)	Y(m)	地点記号	X(m)	Y(m)
Y-01	-33159.41	18208.17	Y-35	-33125.23	18271.51	R-01	-33152.90	18210.60			
Y-02	-33149.82	18211.75	Y-36	-33142.53	18267.55	R-02	-33149.82	18211.75			
Y-03	-33147.79	18212.50	Y-37	-33153.39	18253.45	R-03	-33147.79	18212.50			
Y-04	-33141.23	18214.95	Y-38	-33163.81	18226.59	R-04	-33146.52	18212.98			
Y-05	-33136.23	18216.82				R-05	-33149.47	18227.87			
Y-06	-33131.86	18218.45				R-06	-33144.10	18244.31			
Y-07	-33132.64	18229.38				R-07	-33133.58	18250.11			
Y-08	-33132.07	18232.49				R-08	-33120.19	18256.39			
Y-09	-33126.27	18235.88				R-09	-33107.16	18257.80			
Y-10	-33114.32	18238.79				R-10	-33096.08	18261.84			
Y-11	-33102.83	18239.74				R-11	-33083.90	18267.90			
Y-12	-33089.29	18244.56				R-12	-33075.12	18275.79			
Y-13	-33073.23	18254.54				R-13	-33074.12	18275.20			
Y-14	-33064.95	18262.58				R-14	-33064.80	18280.11			
Y-15	-33064.65	18262.80				R-15	-33064.84	18280.58			
Y-16	-33058.93	18266.76				R-16	-33062.25	18280.79			
Y-17	-33058.99	18267.23				R-17	-33062.28	18281.02			
Y-18	-33057.11	18266.63				R-18	-33059.15	18281.83			
Y-19	-33057.15	18266.86				R-19	-33059.63	18285.12			
Y-20	-33056.93	18266.62				R-20	-33059.74	18285.88			
Y-21	-33058.23	18275.52				R-21	-33060.56	18291.50			
Y-22	-33058.37	18276.51				R-22	-33065.84	18290.87			
Y-23	-33059.63	18285.12				R-23	-33065.82	18290.63			
Y-24	-33059.74	18285.88				R-24	-33069.16	18290.42			
Y-25	-33061.96	18301.16				R-25	-33069.13	18289.94			
Y-26	-33069.57	18301.18				R-26	-33080.40	18283.42			
Y-27	-33069.57	18300.94				R-27	-33080.35	18282.58			
Y-28	-33074.13	18301.75				R-28	-33089.34	18274.72			
Y-29	-33074.11	18301.27				R-29	-33098.86	18268.91			
Y-30	-33086.44	18291.34				R-30	-33108.93	18265.19			
Y-31	-33085.08	18288.73				R-31	-33122.81	18264.25			
Y-32	-33094.19	18280.79				R-32	-33138.23	18259.18			
Y-33	-33101.51	18275.65				R-33	-33148.84	18248.98			
Y-34	-33110.62	18272.22				R-34	-33156.91	18227.21			

※測量座標系 JGD2011 平面直角座標第9系

※測量座標系 JGD2011 平面直角座標第9系

急傾斜地の崩壊区域調査

様式5-4 危害のおそれのある土地の区域の座標位置図

調査年度

2024

急傾斜地の位置

箇所番号

I-022K2128-2

箇所名

前原東2

所在地

船橋市前原東5丁目

凡 例

●

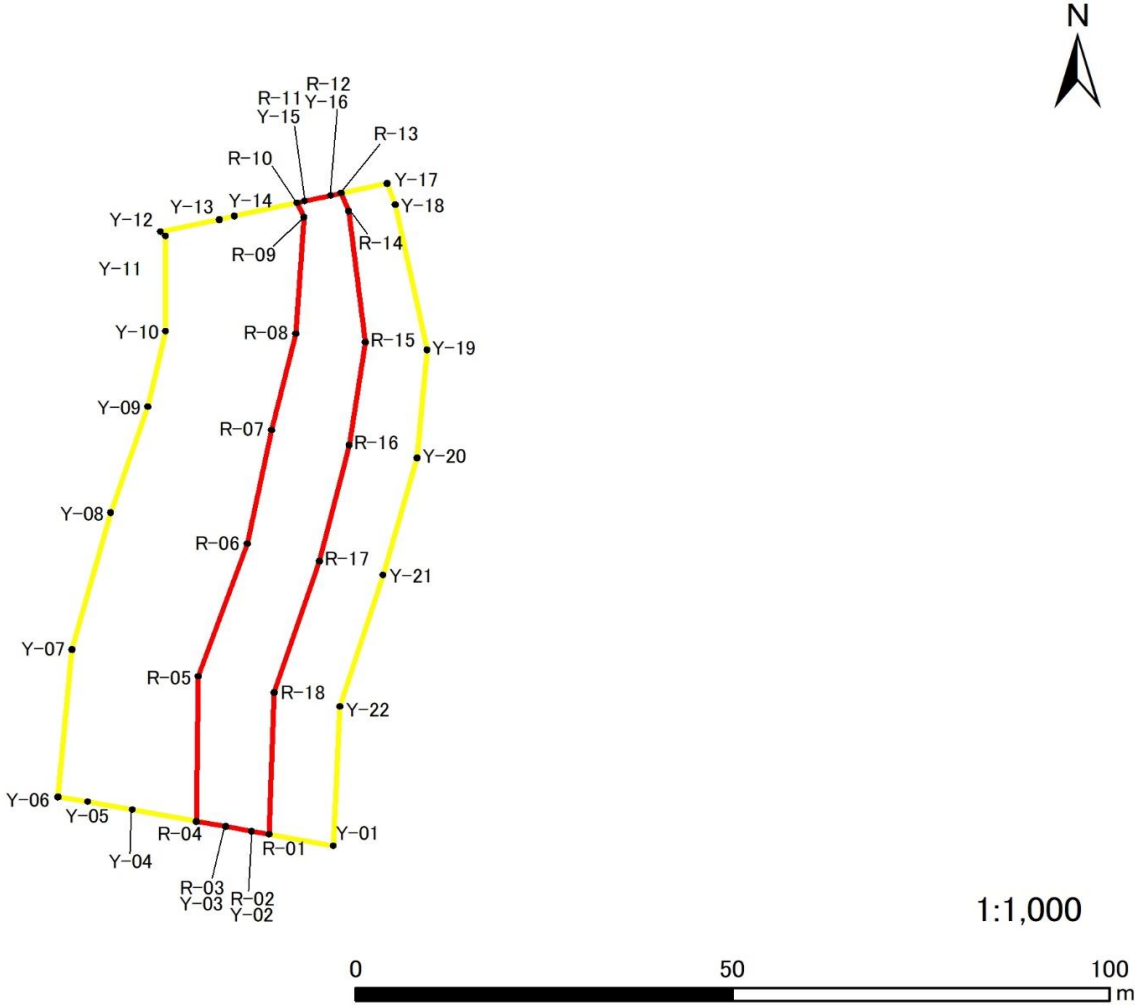
 危害のおそれのある土地等の端点

危害のおそれのある土地の区域

著しい危害のおそれのある土地の区域

Y-1 危害のおそれのある土地の端点 地点記号

R-1 著しい危害のおそれのある土地の端点 地点記号



急傾斜地の崩壊区域調書

様式5-5 危害のおそれのある土地の区域の座標一覧

調査年度

2024

[illegible]

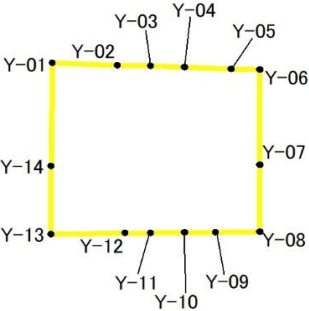
※測量座標系 JGD2011 平面直角座標第9系

急傾斜地の崩壊区域調書

様式5-4 危害のおそれのある土地の区域の座標位置図

調査年度 2024


急傾斜地の位置	箇所番号	I-022K2128-3	箇所名	前原東2	所在地	船橋市前原東5丁目
---------	------	--------------	-----	------	-----	-----------



凡 例

- 危害のおそれのある土地等の端点
- 危害のおそれのある土地の区域
- 著しい危害のおそれのある土地の区域
- Y-1 危害のおそれのある土地の端点 地点記号
- R-1 著しい危害のおそれのある土地の端点 地点記号

1:1,000



急傾斜地の崩壊区域調書

様式5-5 危害のおそれのある土地の区域の座標一覧

調査年度

2024

急傾斜地の位置

箇所番号

I -022K2128-3

箇所名

前原東2

所在地

船橋市前原東5丁目

[illegible]

※測量座標系 JGD2011 平面直角座標第9系