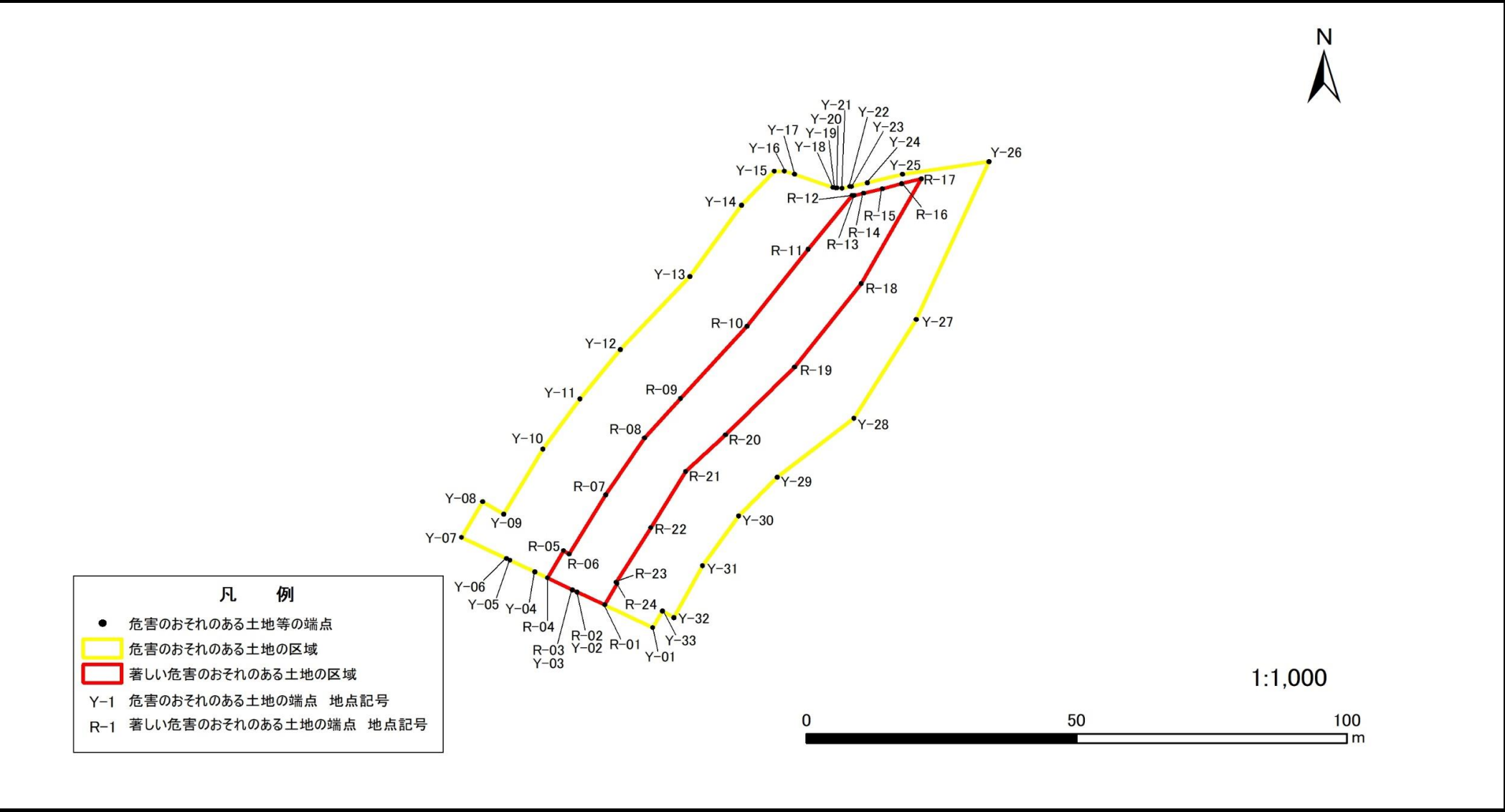


# 急傾斜地の崩壊区域調書

様式5-4 危害のおそれのある土地の区域の座標位置図

調査年度 2024

急傾斜地の位置 箇所番号 I-022K2129-1 箇所名 前原東3 所在地 船橋市前原東6丁目



急傾斜地の崩壊区域調査

様式5-5 危害のおそれのある土地の区域の座標一覧

調査年度 2024

急傾斜地の位置	箇所番号	I-022K2129-1		箇所名	前原東3		所在地	船橋市前原東6丁目			
危害のおそれのある土地の区域の座標						著しい危害のおそれのある土地の区域の座標					
地点記号	X(m)	Y(m)	地点記号	X(m)	Y(m)	地点記号	X(m)	Y(m)	地点記号	X(m)	Y(m)
Y-01	-33793.69	18074.31				R-01	-33789.31	18065.38			
Y-02	-33786.82	18060.30				R-02	-33786.82	18060.30			
Y-03	-33786.38	18059.40				R-03	-33786.38	18059.40			
Y-04	-33782.97	18052.44				R-04	-33784.14	18054.83			
Y-05	-33780.76	18047.90				R-05	-33778.91	18057.75			
Y-06	-33780.42	18047.21				R-06	-33779.52	18058.78			
Y-07	-33776.37	18038.91				R-07	-33768.14	18065.58			
Y-08	-33769.46	18042.78				R-08	-33757.24	18072.73			
Y-09	-33771.88	18046.68				R-09	-33749.59	18079.43			
Y-10	-33759.35	18053.96				R-10	-33735.69	18091.75			
Y-11	-33749.70	18060.80				R-11	-33720.88	18103.10			
Y-12	-33740.17	18068.30				R-12	-33710.57	18111.19			
Y-13	-33726.17	18081.13				R-13	-33710.53	18111.57			
Y-14	-33712.41	18090.65				R-14	-33710.18	18113.26			
Y-15	-33705.95	18096.75				R-15	-33709.26	18116.75			
Y-16	-33705.88	18098.66				R-16	-33708.31	18120.33			
Y-17	-33706.54	18100.54				R-17	-33707.35	18123.97			
Y-18	-33709.04	18107.67				R-18	-33727.52	18112.85			
Y-19	-33709.11	18108.12				R-19	-33743.56	18100.52			
Y-20	-33709.16	18108.42				R-20	-33756.63	18087.73			
Y-21	-33709.18	18109.35				R-21	-33763.66	18080.37			
Y-22	-33708.89	18110.78				R-22	-33774.46	18073.92			
Y-23	-33708.84	18111.00				R-23	-33785.00	18067.46			
Y-24	-33708.10	18114.00				R-24	-33785.19	18067.68			
Y-25	-33706.50	18120.49									
Y-26	-33704.05	18136.47									
Y-27	-33734.47	18123.06									
Y-28	-33753.41	18111.51									
Y-29	-33764.72	18097.30									
Y-30	-33772.17	18090.20									
Y-31	-33781.75	18083.54									
Y-32	-33791.73	18078.14									
Y-33	-33790.50	18076.08									

※測量座標系 JGD2011 平面直角座標第9系

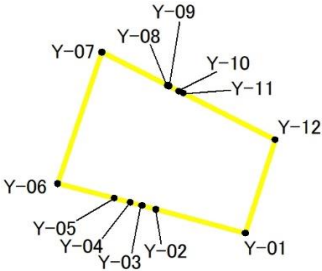
※測量座標系 JGD2011 平面直角座標第9系

急傾斜地の崩壊区域調書

様式5-4 危害のおそれのある土地の区域の座標位置図

調査年度 2024

急傾斜地の位置	箇所番号	I-022K2129-2	箇所名	前原東3	所在地	船橋市前原東6丁目
---------	------	--------------	-----	------	-----	-----------



凡 例

●

 危害のおそれのある土地等の端点


危害のおそれのある土地の区域

著しい危害のおそれのある土地の区域

Y-1 危害のおそれのある土地の端点 地点記号

R-1 著しい危害のおそれのある土地の端点 地点記号

1:1,000



## 急傾斜地の崩壊区域調書

### 様式5-5 危害のおそれのある土地の区域の座標一覧

調査年度

2024

### 急傾斜地の位置

箇所番号

I -022K2129-2

箇所名

前原東3

所在地

船橋市前原東6丁目

[illegible]

※測量座標系 JGD2011 平面直角座標第9系