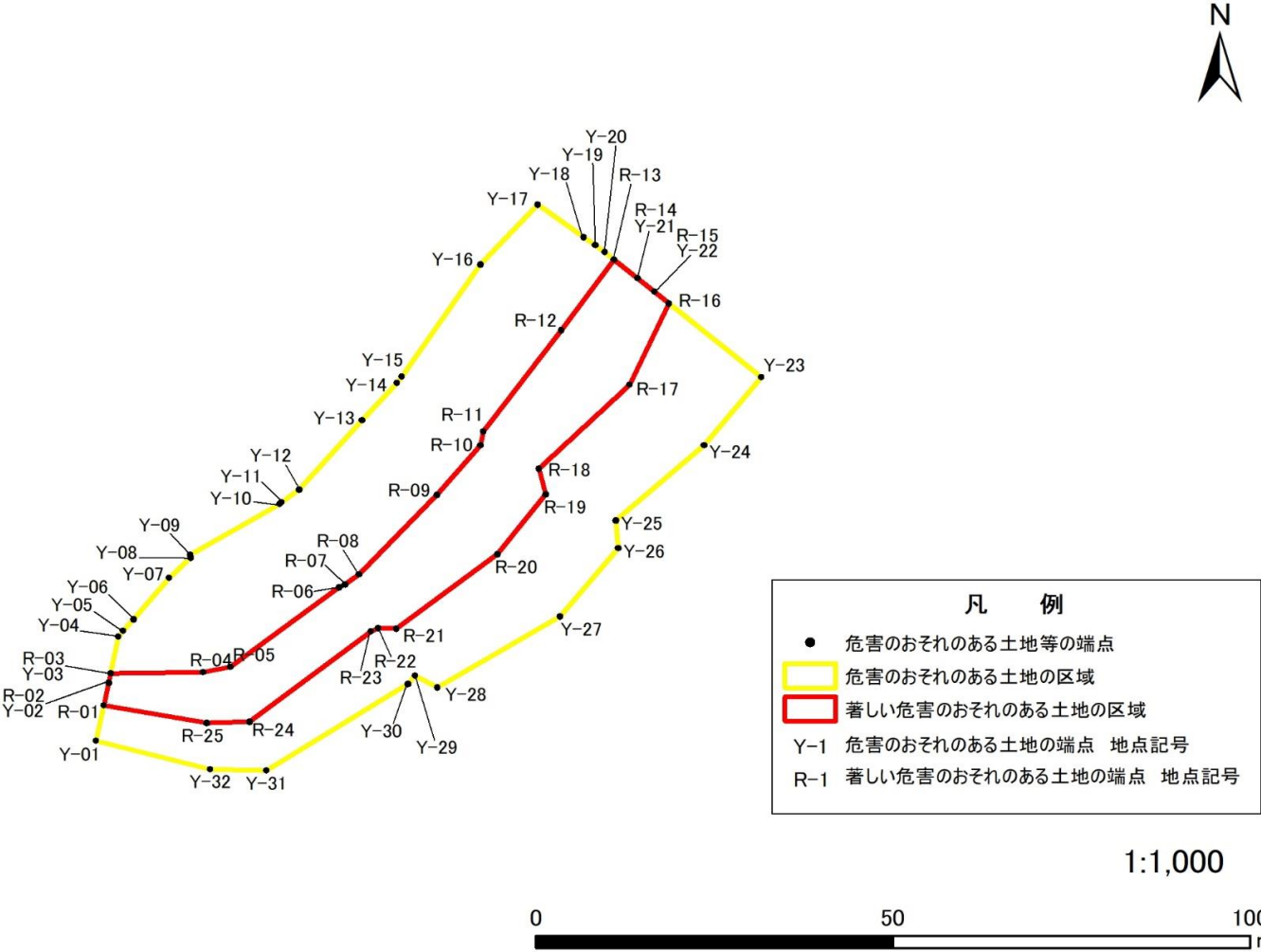


急傾斜地の崩壊区域調査

様式5-4 危害のおそれのある土地の区域の座標位置図

調査年度	2024
丁目、習志野市藤崎3丁目、藤崎4丁目	



急傾斜地の崩壊区域調査

様式5-5 危害のおそれのある土地の区域の座標一覧

調査年度 2024

急傾斜地の位置 箇所番号 I-022K2146-1 箇所名 田喜野井8 所在地 船橋市田喜野井2丁目、習志野市藤崎3丁目、藤崎4丁目

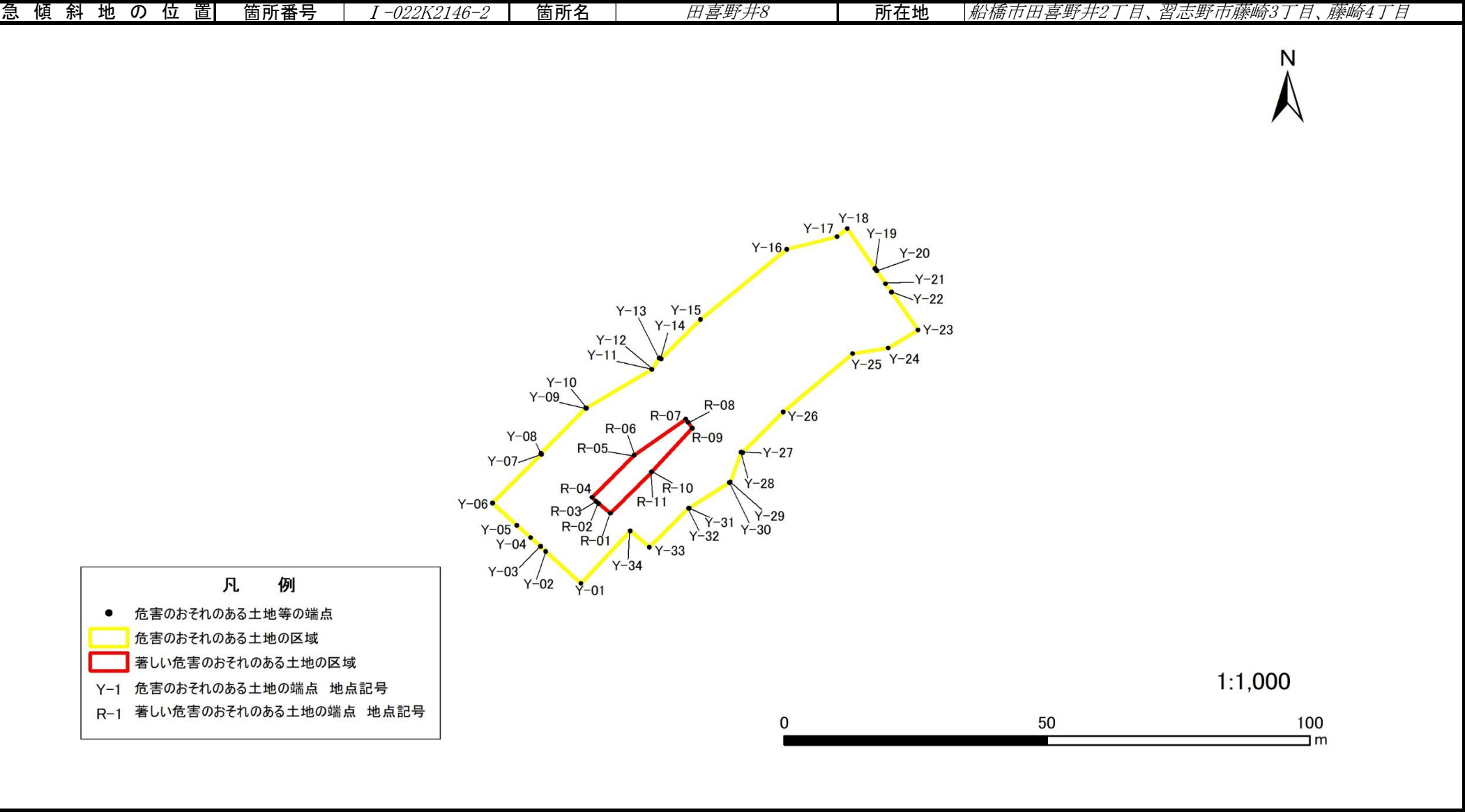
危害のおそれのある土地の区域の座標						著しい危害のおそれのある土地の区域の座標					
地点記号	X(m)	Y(m)	地点記号	X(m)	Y(m)	地点記号	X(m)	Y(m)	地点記号	X(m)	Y(m)
Y-01	-33842.11	18596.09				R-01	-33836.99	18597.13			
Y-02	-33833.64	18597.81				R-02	-33833.64	18597.81			
Y-03	-33832.31	18598.08				R-03	-33832.31	18598.08			
Y-04	-33826.95	18599.17				R-04	-33832.17	18611.05			
Y-05	-33826.09	18599.89				R-05	-33831.42	18614.83			
Y-06	-33824.39	18601.31				R-06	-33819.75	18630.07			
Y-07	-33818.41	18606.30				R-07	-33819.40	18630.94			
Y-08	-33815.43	18609.38				R-08	-33817.91	18632.85			
Y-09	-33815.03	18609.24				R-09	-33806.30	18643.82			
Y-10	-33807.70	18621.76				R-10	-33799.12	18649.87			
Y-11	-33807.43	18622.09				R-11	-33797.12	18650.31			
Y-12	-33805.57	18624.53				R-12	-33782.37	18661.26			
Y-13	-33795.51	18633.32				R-13	-33772.10	18668.64			
Y-14	-33790.06	18638.18				R-14	-33774.80	18671.89			
Y-15	-33789.17	18638.89				R-15	-33776.81	18674.31			
Y-16	-33772.84	18649.91				R-16	-33778.48	18676.31			
Y-17	-33764.07	18657.96				R-17	-33790.35	18670.77			
Y-18	-33768.84	18664.40				R-18	-33802.55	18658.11			
Y-19	-33770.02	18666.00				R-19	-33806.23	18659.05			
Y-20	-33771.02	18667.34				R-20	-33814.95	18652.24			
Y-21	-33774.80	18671.89				R-21	-33825.80	18638.16			
Y-22	-33776.81	18674.31				R-22	-33825.69	18635.59			
Y-23	-33789.23	18689.23				R-23	-33826.24	18634.55			
Y-24	-33799.13	18681.22				R-24	-33839.34	18617.53			
Y-25	-33810.06	18668.89				R-25	-33839.47	18611.58			
Y-26	-33814.08	18669.18									
Y-27	-33824.02	18661.06									
Y-28	-33834.35	18643.92									
Y-29	-33832.68	18640.76									
Y-30	-33833.81	18639.77									
Y-31	-33846.45	18619.96									
Y-32	-33846.26	18612.08									

※測量座標系 JGD2011 平面直角座標第9系

急傾斜地の崩壊区域調査

様式5-4 危害のおそれのある土地の区域の座標位置図

調査年度	2024
丁目、習志野市藤崎3丁目、藤崎4丁目	



急傾斜地の崩壊区域調査書

様式5-5 危害のおそれのある土地の区域の座標一覧

調査年度 2024

急傾斜地の位置 箇所番号 I-022K2146-2 箇所名 田喜野井8 所在地 船橋市田喜野井2丁目、習志野市藤崎3丁目、藤崎4丁目

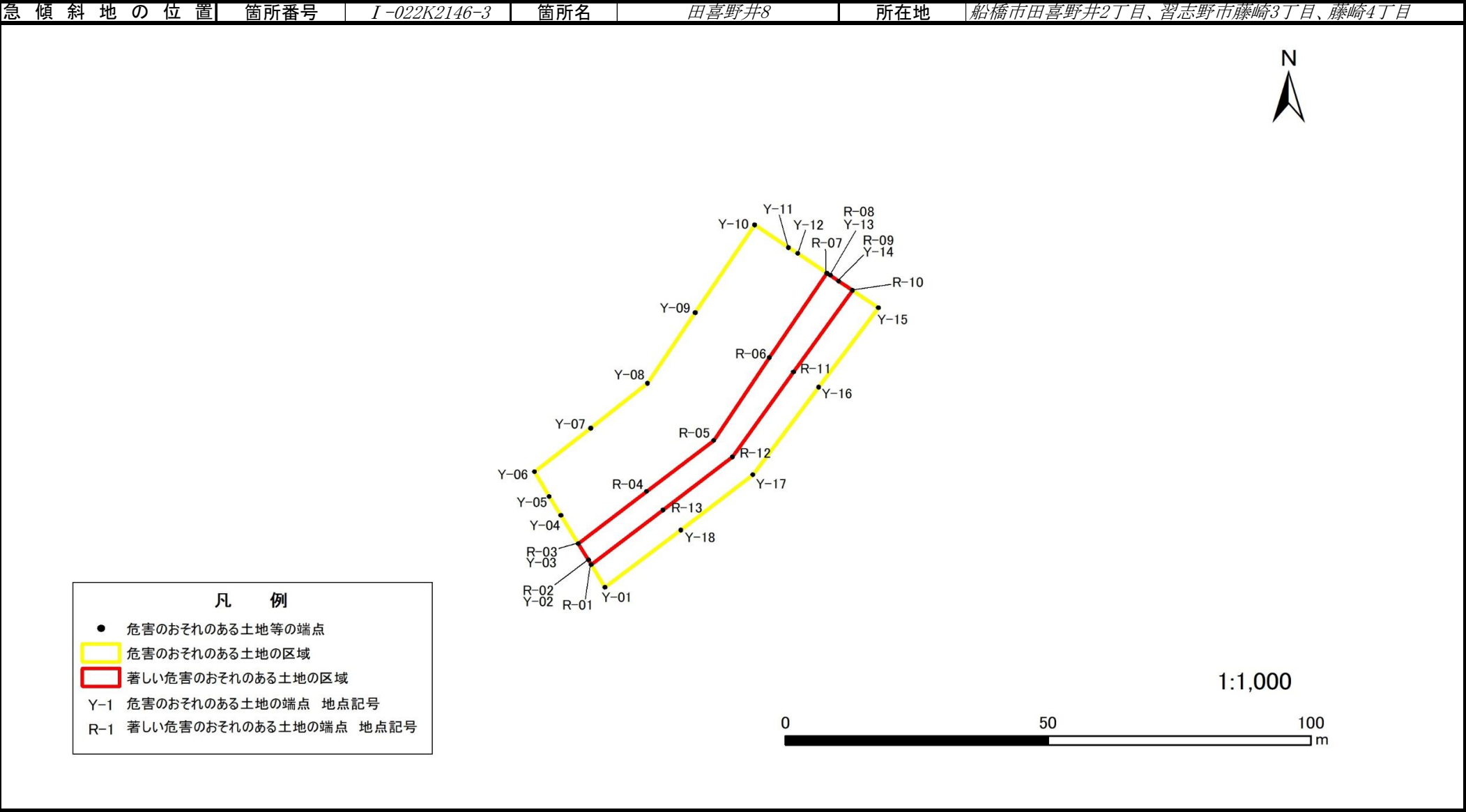
危害のおそれのある土地の区域の座標						著しい危害のおそれのある土地の区域の座標					
地点記号	X(m)	Y(m)	地点記号	X(m)	Y(m)	地点記号	X(m)	Y(m)	地点記号	X(m)	Y(m)
Y-01	-33773.49	18670.97				R-01	-33759.65	18676.58			
Y-02	-33767.20	18664.34				R-02	-33757.71	18674.42			
Y-03	-33766.20	18663.28				R-03	-33757.26	18673.93			
Y-04	-33764.48	18661.46				R-04	-33756.52	18673.10			
Y-05	-33762.00	18658.85				R-05	-33748.18	18681.16			
Y-06	-33757.60	18654.21				R-06	-33748.13	18681.20			
Y-07	-33747.93	18663.49				R-07	-33741.05	18691.00			
Y-08	-33747.76	18663.37				R-08	-33741.68	18691.43			
Y-09	-33738.86	18671.98				R-09	-33742.82	18692.18			
Y-10	-33738.82	18672.01				R-10	-33751.46	18684.49			
Y-11	-33731.24	18684.47				R-11	-33751.50	18684.44			
Y-12	-33731.16	18684.58									
Y-13	-33728.88	18685.94									
Y-14	-33729.11	18686.28									
Y-15	-33721.29	18693.80									
Y-16	-33707.46	18710.24									
Y-17	-33704.94	18719.77									
Y-18	-33703.39	18721.69									
Y-19	-33711.21	18726.95									
Y-20	-33711.69	18727.27									
Y-21	-33714.26	18729.00									
Y-22	-33715.86	18730.08									
Y-23	-33723.39	18735.14									
Y-24	-33727.00	18729.49									
Y-25	-33728.05	18722.75									
Y-26	-33739.54	18709.53									
Y-27	-33747.58	18701.75									
Y-28	-33747.54	18701.51									
Y-29	-33753.45	18699.44									
Y-30	-33753.53	18699.32									
Y-31	-33758.60	18691.54									
Y-32	-33758.65	18691.49									
Y-33	-33766.36	18684.04									
Y-34	-33763.10	18680.38									

※測量座標系 JGD2011 平面直角座標第9系

急傾斜地の崩壊区域調査

様式5-4 危害のおそれのある土地の区域の座標位置図

調査年度	2024
丁目、習志野市藤崎3丁目、藤崎4丁目	



急傾斜地の崩壊区域調書

様式5-5 危害のおそれのある土地の区域の座標一覧

[illegible]