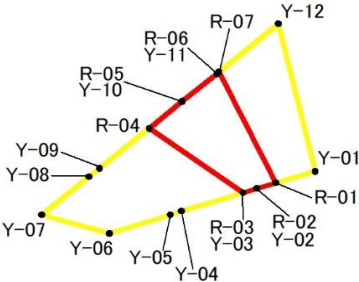


急傾斜地の崩壊区域調書

様式5-4 危害のおそれのある土地の区域の座標位置図

調査年度 2024


急傾斜地の位置 箇所番号 I-022K2183-1 箇所名 飯山満町12 所在地 船橋市飯山満町3丁目



凡 例

- 危害のおそれのある土地等の端点
- 危害のおそれのある土地の区域
- 著しい危害のおそれのある土地の区域
- Y-1 危害のおそれのある土地の端点 地点記号
- R-1 著しい危害のおそれのある土地の端点 地点記号

1:1,000



## 急傾斜地の崩壊区域調書

### 様式5-5 危害のおそれのある土地の区域の座標一覧

調査年度

2024

[illegible]

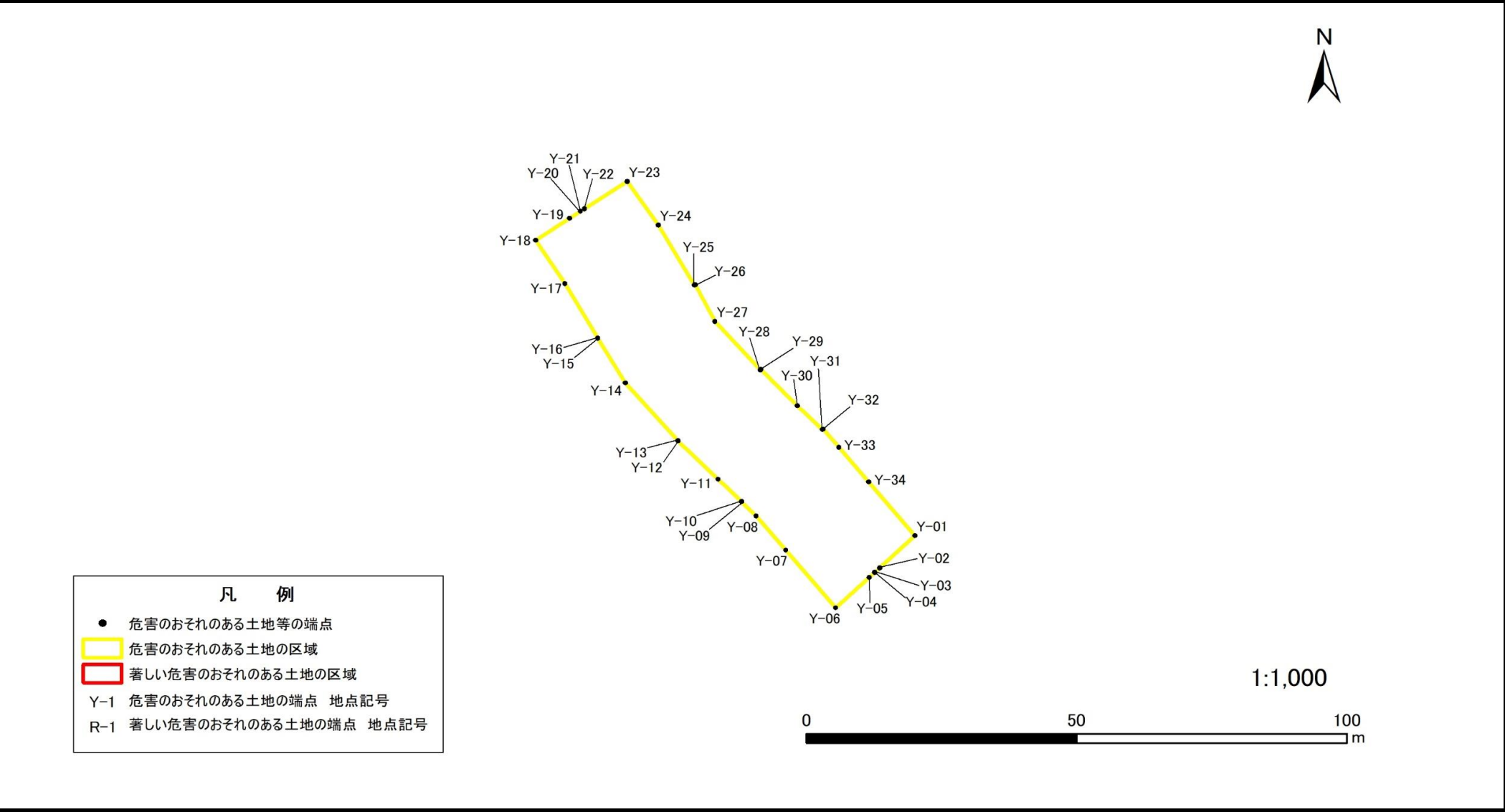
※測量座標系 JGD2011 平面直角座標第9系

急傾斜地の崩壊区域調書

様式5-4 危害のおそれのある土地の区域の座標位置図

調査年度 2024

急傾斜地の位置 箇所番号 I-022K2183-2 箇所名 飯山満町12 所在地 船橋市飯山満町3丁目



急傾斜地の崩壊区域調査

様式5-5 危害のおそれのある土地の区域の座標一覧

調査年度 2024

急傾斜地の位置	箇所番号	I-022K2183-2	箇所名	飯山満町12	所在地	船橋市飯山満町3丁目					
危害のおそれのある土地の区域の座標						著しい危害のおそれのある土地の区域の座標					
地点記号	X(m)	Y(m)	地点記号	X(m)	Y(m)	地点記号	X(m)	Y(m)	地点記号	X(m)	Y(m)
Y-01	-31707.25	17913.53									
Y-02	-31713.40	17907.01									
Y-03	-31714.25	17906.11									
Y-04	-31714.25	17906.11									
Y-05	-31715.25	17905.05									
Y-06	-31721.11	17898.84									
Y-07	-31709.98	17889.61									
Y-08	-31703.41	17884.11									
Y-09	-31700.70	17881.45									
Y-10	-31700.66	17881.41									
Y-11	-31696.41	17877.08									
Y-12	-31688.98	17869.71									
Y-13	-31688.93	17869.66									
Y-14	-31677.83	17859.90									
Y-15	-31669.32	17854.89									
Y-16	-31669.24	17854.84									
Y-17	-31658.74	17848.75									
Y-18	-31650.43	17843.33									
Y-19	-31646.21	17849.62									
Y-20	-31644.86	17851.64									
Y-21	-31644.86	17851.65									
Y-22	-31644.34	17852.42									
Y-23	-31639.07	17860.29									
Y-24	-31647.46	17866.00									
Y-25	-31659.04	17872.75									
Y-26	-31658.94	17872.93									
Y-27	-31666.02	17876.55									
Y-28	-31675.32	17884.87									
Y-29	-31675.19	17885.02									
Y-30	-31682.26	17891.79									
Y-31	-31686.85	17896.44									
Y-32	-31686.72	17896.59									
Y-33	-31690.23	17899.44									
Y-34	-31696.88	17905.00									

※測量座標系 JGD2011 平面直角座標第9系

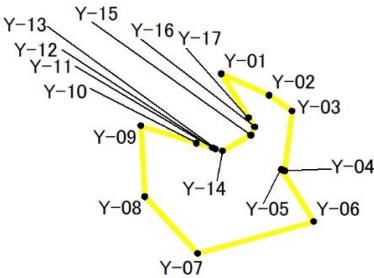
※測量座標系 JGD2011 平面直角座標第9系

急傾斜地の崩壊区域調書

様式5-4 危害のおそれのある土地の区域の座標位置図

調査年度 2024


急傾斜地の位置 箇所番号 I-022K2183-3 箇所名 飯山満町12 所在地 船橋市飯山満町3丁目



凡 例

- 危害のおそれのある土地等の端点
- 危害のおそれのある土地の区域
- 著しい危害のおそれのある土地の区域
- Y-1 危害のおそれのある土地の端点 地点記号
- R-1 著しい危害のおそれのある土地の端点 地点記号

1:1,000



## 急傾斜地の崩壊区域調書

### 様式5-5 危害のおそれのある土地の区域の座標一覧

調査年度

2024

[illegible]

※測量座標系 JGD2011 平面直角座標第9系

急傾斜地の崩壊区域調書

様式5-4 危害のおそれのある土地の区域の座標位置図

調査年度

2024

急傾斜地の位置

箇所番号

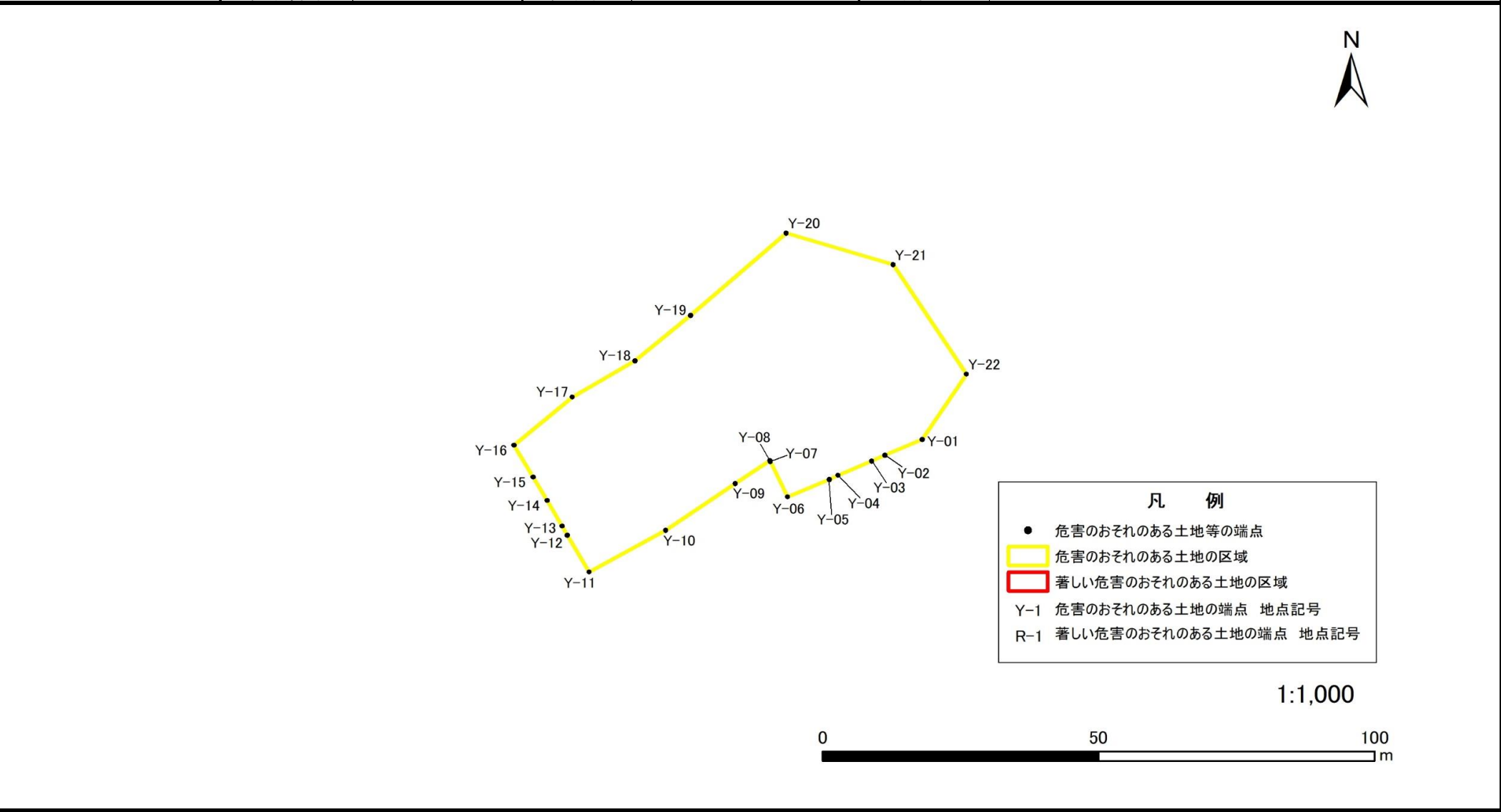
I-022K2183-4

箇所名

飯山満町12

所在地

船橋市飯山満町3丁目



## 急傾斜地の崩壊区域調書

### 様式5-5 危害のおそれのある土地の区域の座標一覧

調査年度

2024

[illegible]

※測量座標系 JGD2011 平面直角座標第9系



急傾斜地の崩壊区域調査

様式5-4 危害のおそれのある土地の区域の座標位置図

調査年度

2024

急傾斜地の位置

箇所番号

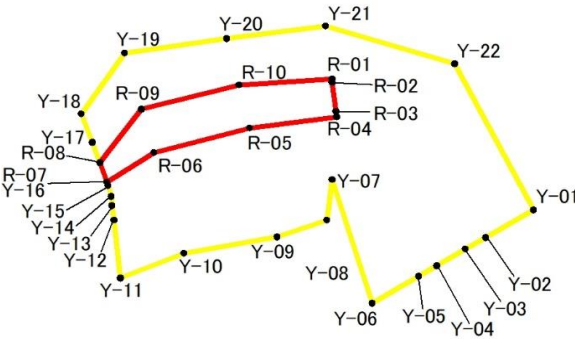
I-022K2183-5

箇所名

飯山満町12

所在地

船橋市飯山満町3丁目



凡 例

- 危害のおそれのある土地等の端点
- 危害のおそれのある土地の区域
- 著しい危害のおそれのある土地の区域
- Y-1 危害のおそれのある土地の端点 地点記号
- R-1 著しい危害のおそれのある土地の端点 地点記号

1:1,000



## 急傾斜地の崩壊区域調書

### 様式5-5 危害のおそれのある土地の区域の座標一覧

調査年度

2024

[illegible]

※測量座標系 JGD2011 平面直角座標第9系