

急傾斜地の崩壊区域調書

様式5-4 危害のおそれのある土地の区域の座標位置図

調査年度

2024

急傾斜地の位置

箇所番号

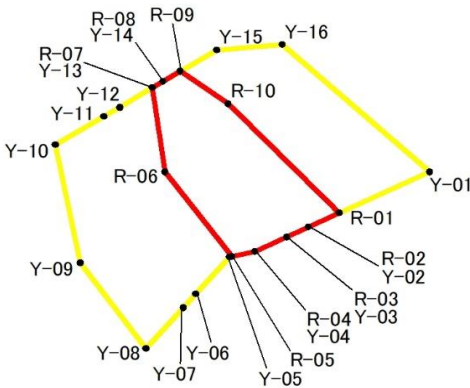
I-022K2185-1

箇所名

飯山満町14

所在地

船橋市飯山満町3丁目



凡 例

● 危害のおそれのある土地等の端点

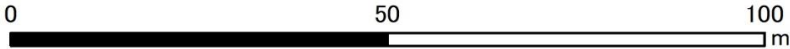
■ 危害のおそれのある土地の区域

■ 著しい危害のおそれのある土地の区域

Y-1 危害のおそれのある土地の端点 地点記号

R-1 著しい危害のおそれのある土地の端点 地点記号

1:1,000



## 急傾斜地の崩壊区域調書

### 様式5-5 危害のおそれのある土地の区域の座標一覧

調査年度

2024

[illegible]

※測量座標系 JGD2011 平面直角座標第9系

急傾斜地の崩壊区域調査

様式5-4 危害のおそれのある土地の区域の座標位置図

調査年度 2024

急傾斜地の位置 箇所番号 I-022K2185-2 箇所名 飯山満町14 所在地 船橋市飯山満町3丁目

凡 例

●

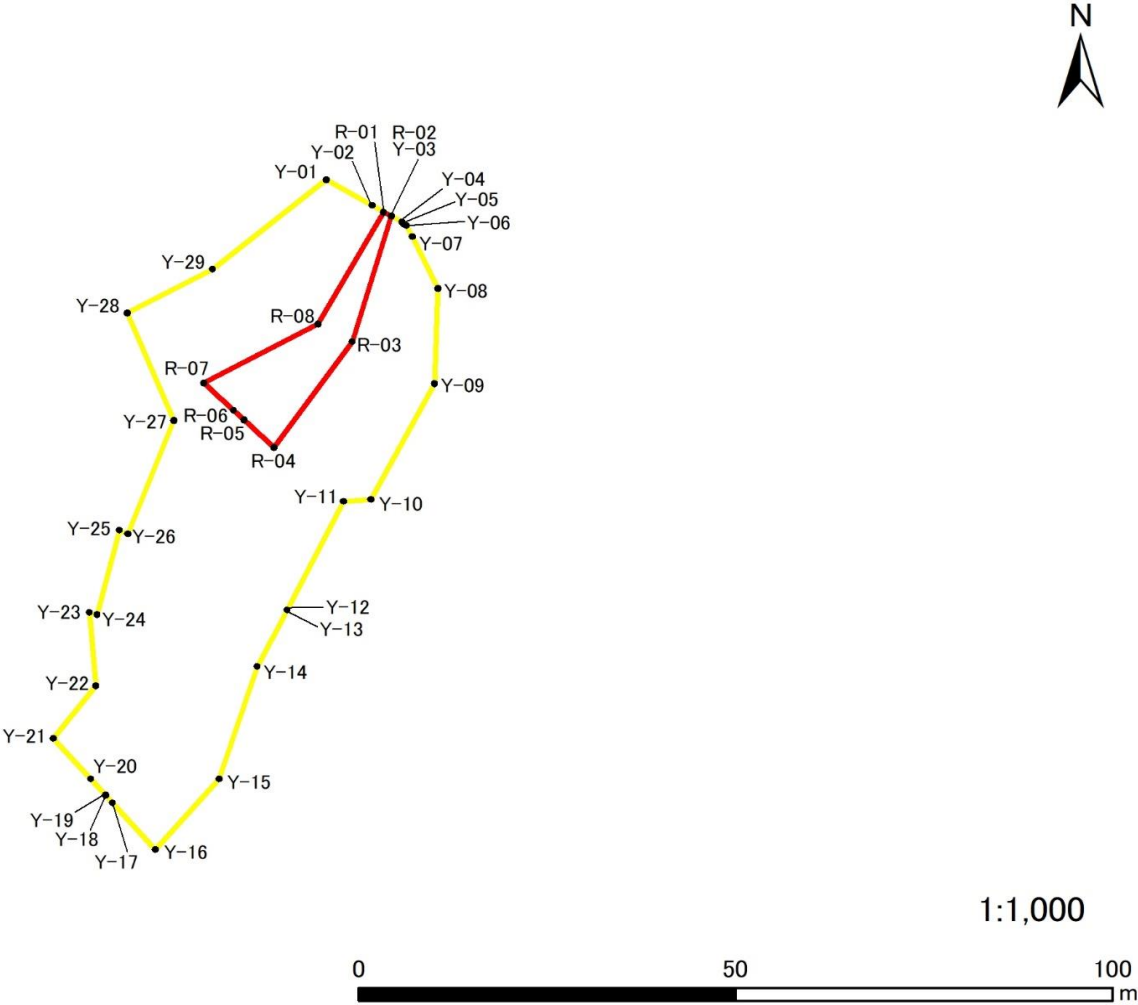
 危害のおそれのある土地等の端点

危害のおそれのある土地の区域

著しい危害のおそれのある土地の区域

Y-1 危害のおそれのある土地の端点 地点記号

R-1 著しい危害のおそれのある土地の端点 地点記号



# 急傾斜地の崩壊区域調査

様式5-4 危害のおそれのある土地の区域の座標位置図

調査年度

2024

急傾斜地の位置

箇所番号

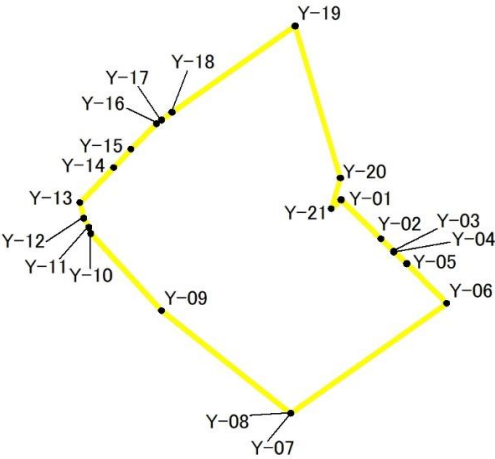
I-022K2185-3

箇所名

飯山満町14

所在地


船橋市飯山満町3丁目



## 凡 例

- 危害のおそれのある土地等の端点
- 危害のおそれのある土地の区域
- 著しい危害のおそれのある土地の区域
- Y-1 危害のおそれのある土地の端点 地点記号
- R-1 著しい危害のおそれのある土地の端点 地点記号

1:1,000



## 急傾斜地の崩壊区域調書

### 様式5-5 危害のおそれのある土地の区域の座標一覧

調査年度

2024

[illegible]

※測量座標系 JGD2011 平面直角座標第9系

急傾斜地の崩壊区域調査

様式5-4 危害のおそれのある土地の区域の座標位置図

調査年度

2024

急傾斜地の位置

箇所番号

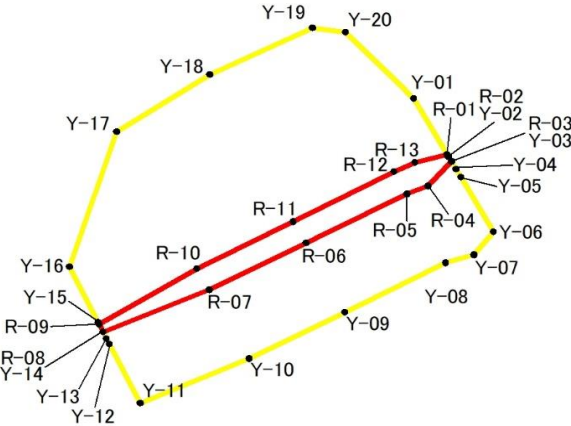
I-022K2185-4

箇所名

飯山満町14

所在地


船橋市飯山満町3丁目



凡 例

- 危害のおそれのある土地等の端点
- 危害のおそれのある土地の区域
- 著しい危害のおそれのある土地の区域
- Y-1 危害のおそれのある土地の端点 地点記号
- R-1 著しい危害のおそれのある土地の端点 地点記号

1:1,000



## 急傾斜地の崩壊区域調書

### 様式5-5 危害のおそれのある土地の区域の座標一覧

調査年度

2024

[illegible]

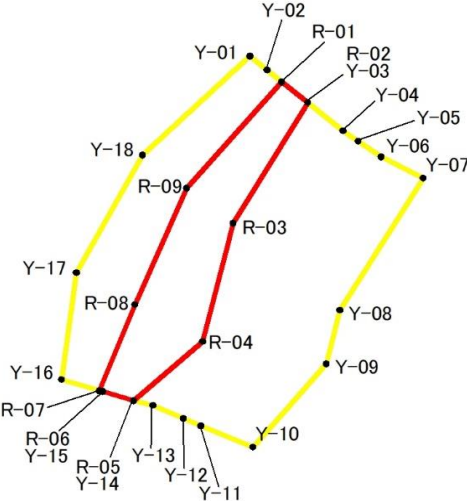
※測量座標系 JGD2011 平面直角座標第9系

急傾斜地の崩壊区域調書

様式5-4 危害のおそれのある土地の区域の座標位置図

調査年度 2024

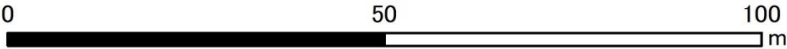
急傾斜地の位置 箇所番号 I-022K2185-5 箇所名 飯山満町14 所在地 船橋市飯山満町3丁目



凡 例

- 危害のおそれのある土地等の端点
- 危害のおそれのある土地の区域
- 著しい危害のおそれのある土地の区域
- Y-1 危害のおそれのある土地の端点 地点記号
- R-1 著しい危害のおそれのある土地の端点 地点記号

1:1,000





## 急傾斜地の崩壊区域調書

### 様式5-5 危害のおそれのある土地の区域の座標一覧

調査年度

2024

## 急傾斜地の位置

箇所番号

I-022K2185-5

箇所名

飯山満町14

所在地

船橋市飯山満町3丁目

[illegible]

※測量座標系 JGD2011 平面直角座標第9系