

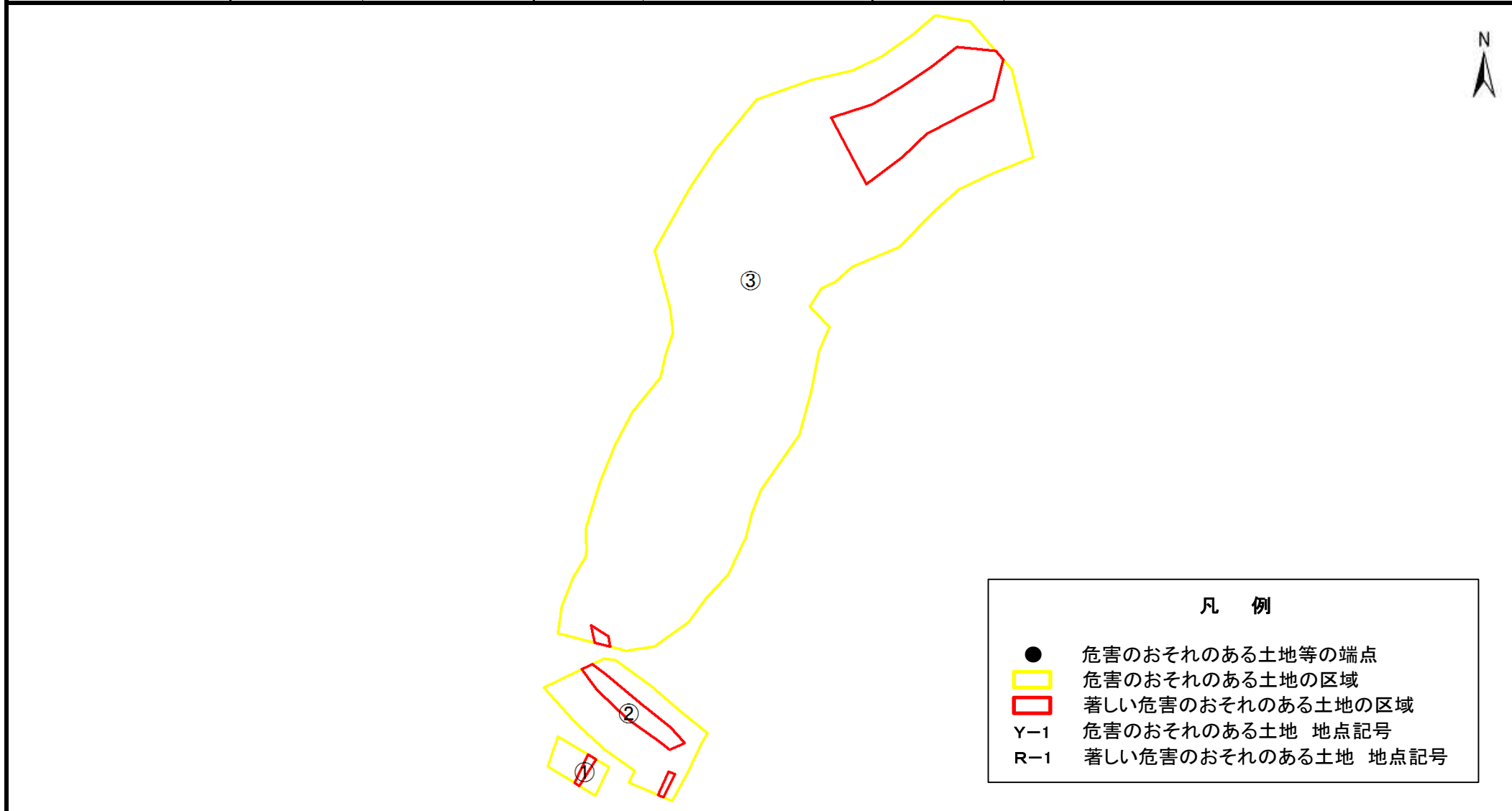
# 急傾斜地の崩壊区域調書

様式5-4 危害のおそれのある土地等の座標位置図

調査年度

平成28年度

|         |      |        |     |    |     |         |
|---------|------|--------|-----|----|-----|---------|
| 急傾斜地の位置 | 箇所番号 | I-0283 | 箇所名 | 萩山 | 所在地 | 佐倉市萩山新田 |
|---------|------|--------|-----|----|-----|---------|



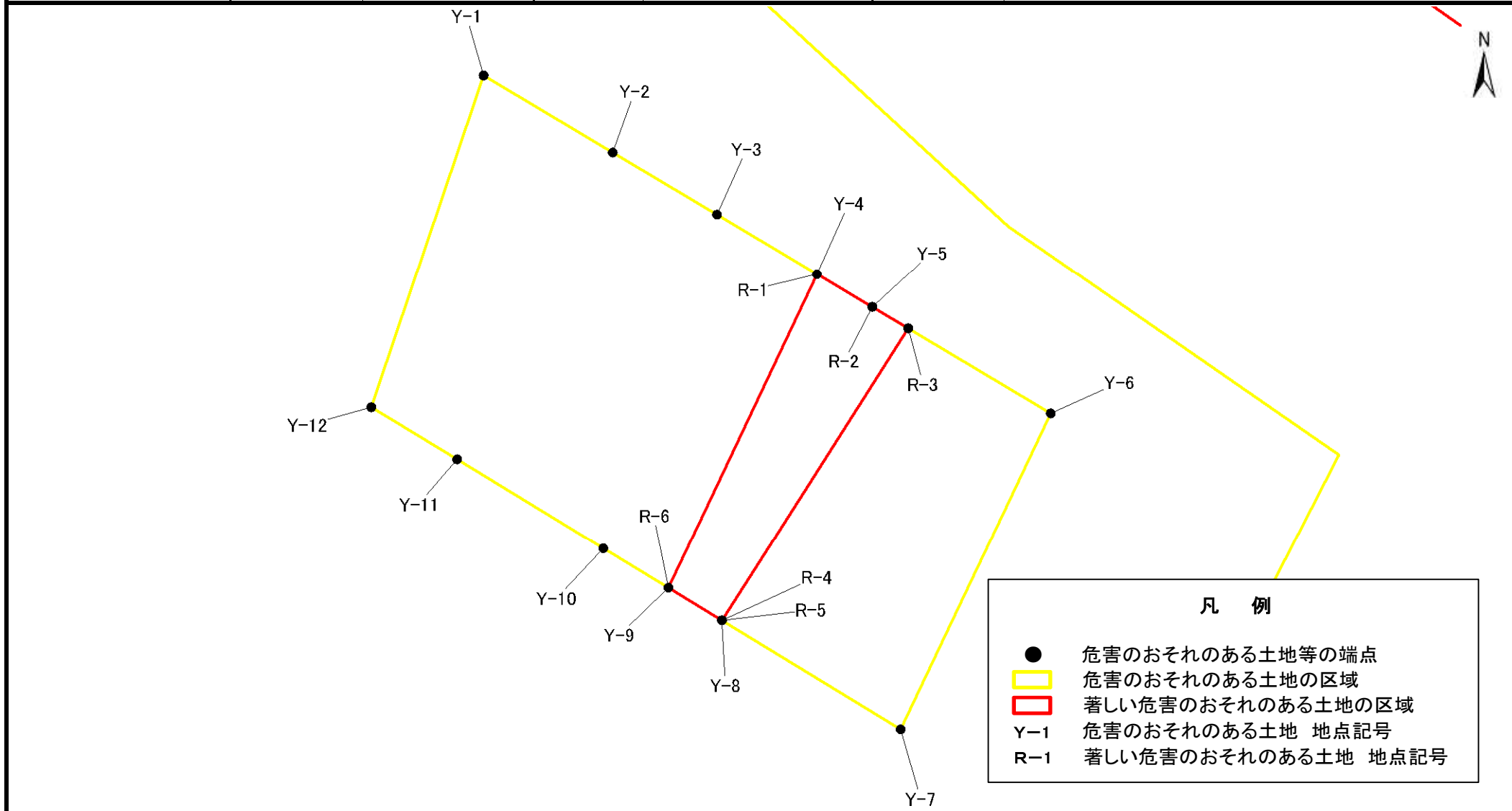
# 急傾斜地の崩壊区域調書

様式5-4 危害のおそれのある土地等の座標位置図①

調査年度

平成28年度

|         |      |        |     |    |     |         |
|---------|------|--------|-----|----|-----|---------|
| 急傾斜地の位置 | 箇所番号 | I-0283 | 箇所名 | 萩山 | 所在地 | 佐倉市萩山新田 |
|---------|------|--------|-----|----|-----|---------|

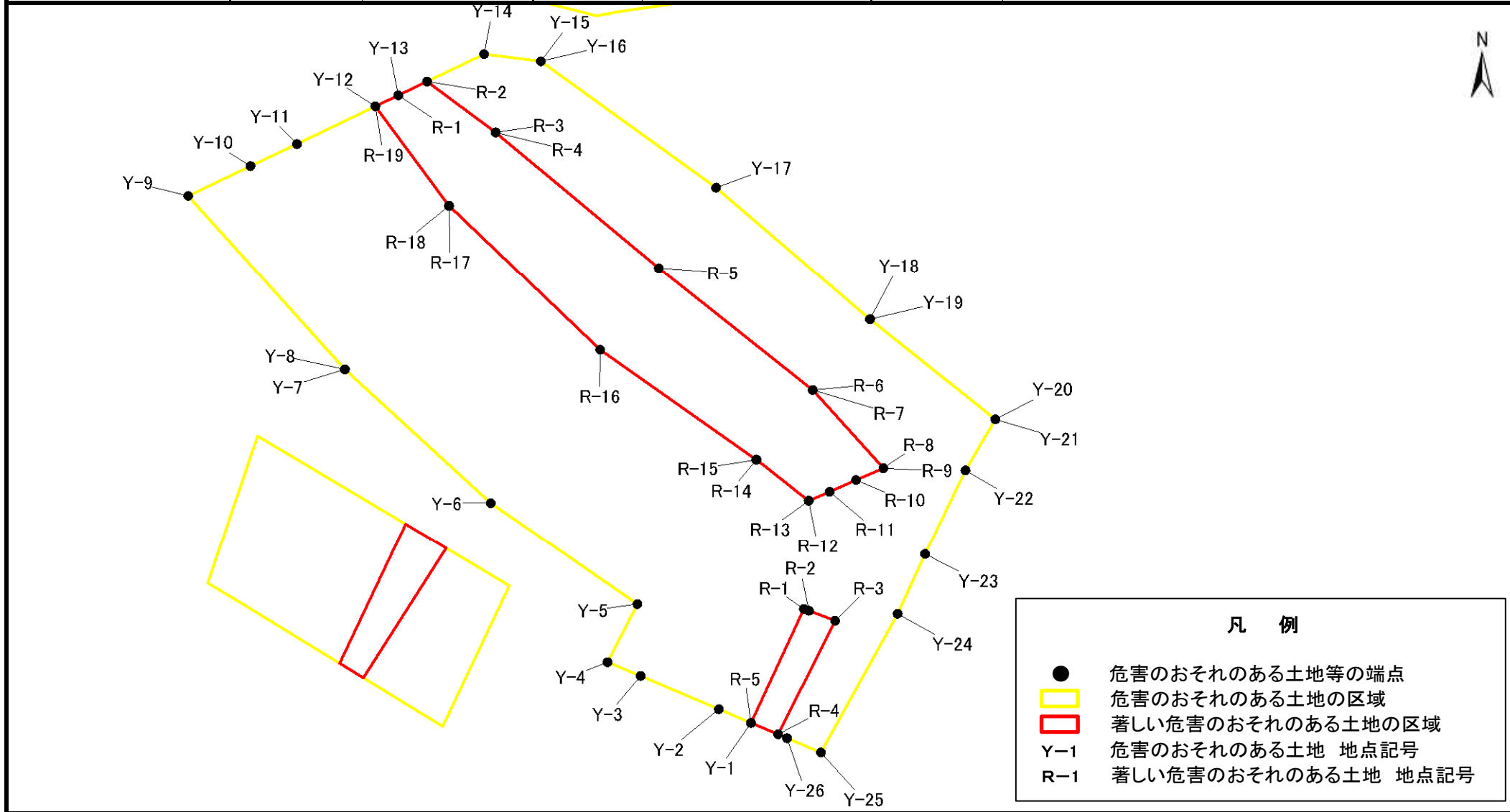


# 急傾斜地の崩壊区域調書

様式5-4 危害のおそれのある土地等の座標位置図②

調査年度 平成28年度

|         |      |        |     |    |     |         |
|---------|------|--------|-----|----|-----|---------|
| 急傾斜地の位置 | 箇所番号 | I-0283 | 箇所名 | 萩山 | 所在地 | 佐倉市萩山新田 |
|---------|------|--------|-----|----|-----|---------|



- 凡 例**
- 危害のおそれのある土地等の端点
  - ▭ 危害のおそれのある土地の区域
  - ▭ 著しい危害のおそれのある土地の区域
  - Y-1 危害のおそれのある土地 地点記号
  - R-1 著しい危害のおそれのある土地 地点記号

# 急傾斜地の崩壊区域調書

様式5-4 危害のおそれのある土地等の座標位置図③

調査年度

平成28年度

急傾斜地の位置 | 箇所番号 | I-0283 | 箇所名 | 萩山 | 所在地 | 佐倉市萩山新田

