

# 急傾斜地の崩壊区域調書

様式5-4 危害のおそれのある土地等の座標位置図

調査年度

平成25年度

急傾斜地の位置

箇所番号

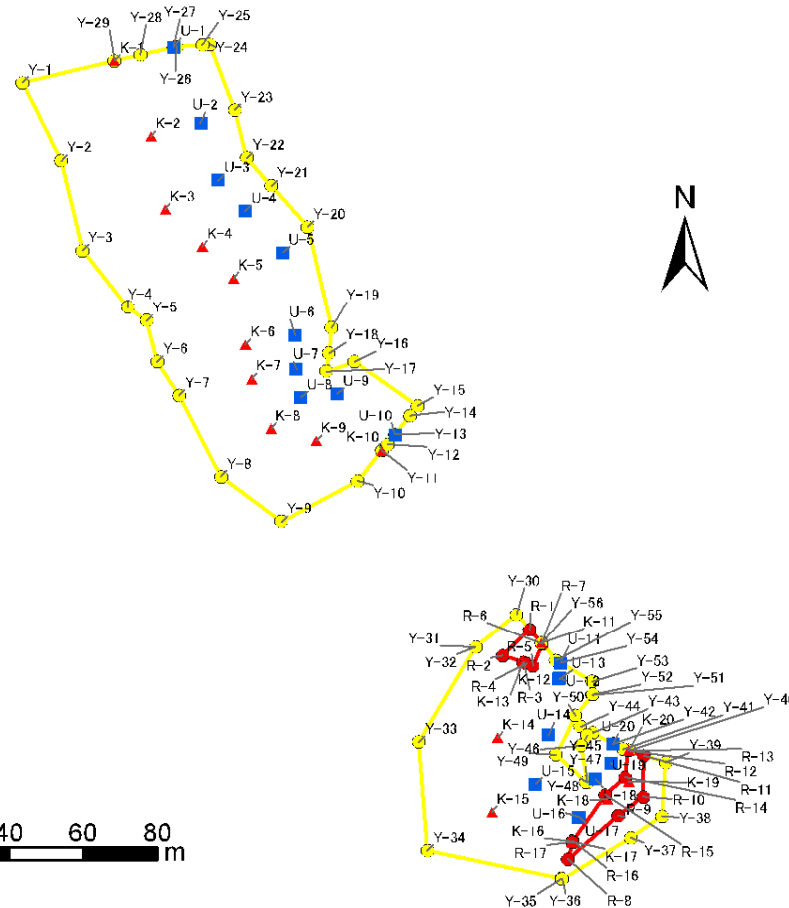
I-0341

箇所名

芦田

所在地

成田市芦田



# 急傾斜地の崩壊区域調書

様式5-4 危害のおそれのある土地等の座標位置図

調査年度

平成25年度

急傾斜地の位置

箇所番号

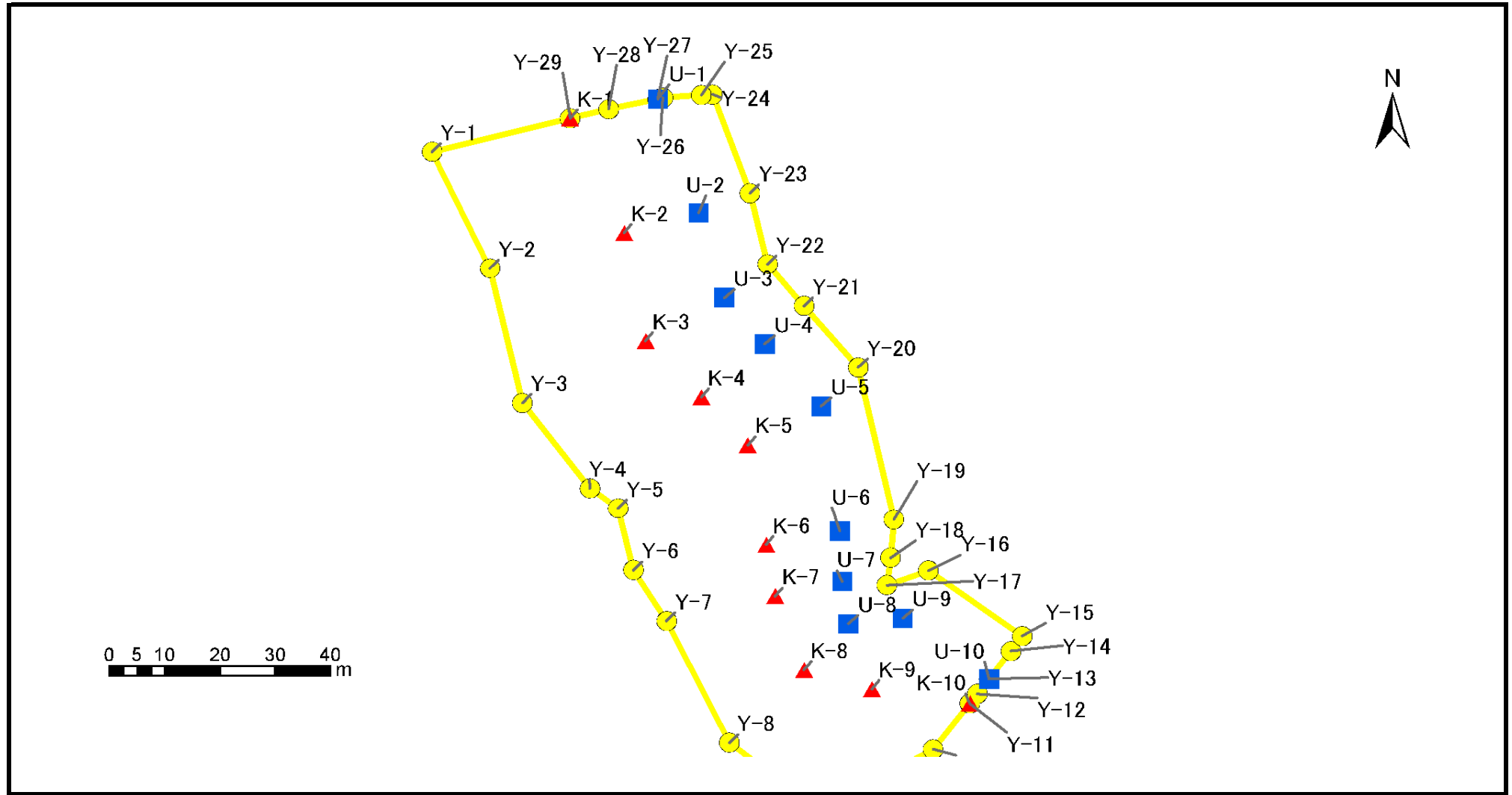
I-0341

箇所名

芦田

所在地

成田市芦田



# 急傾斜地の崩壊区域調書

様式5-4 危害のおそれのある土地等の座標位置図

調査年度

平成25年度

急傾斜地の位置

箇所番号

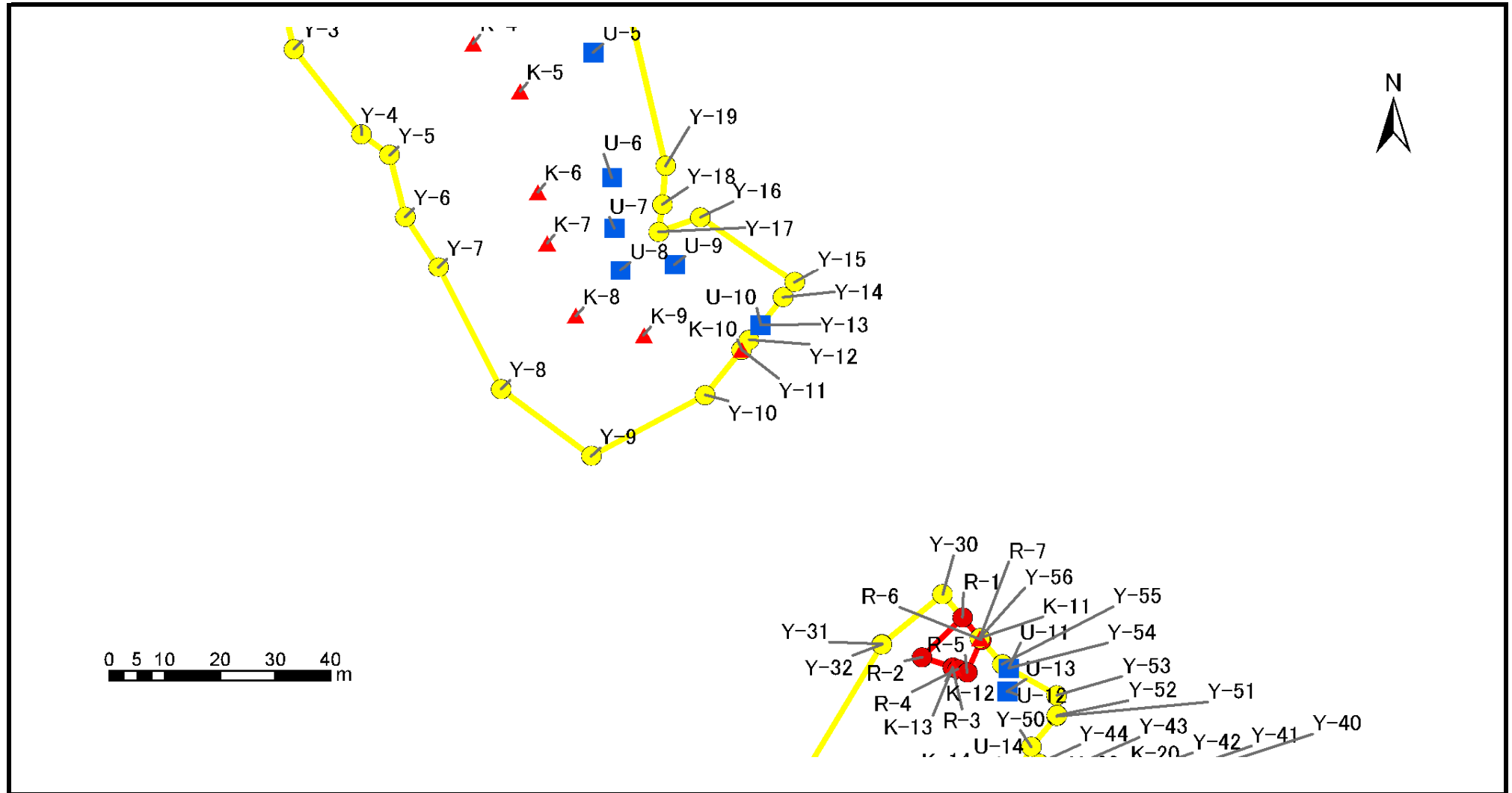
I-0341

箇所名

芦田

所在地

成田市芦田



# 急傾斜地の崩壊区域調書

様式5-4 危害のおそれのある土地等の座標位置図

調査年度

平成25年度

急傾斜地の位置

箇所番号

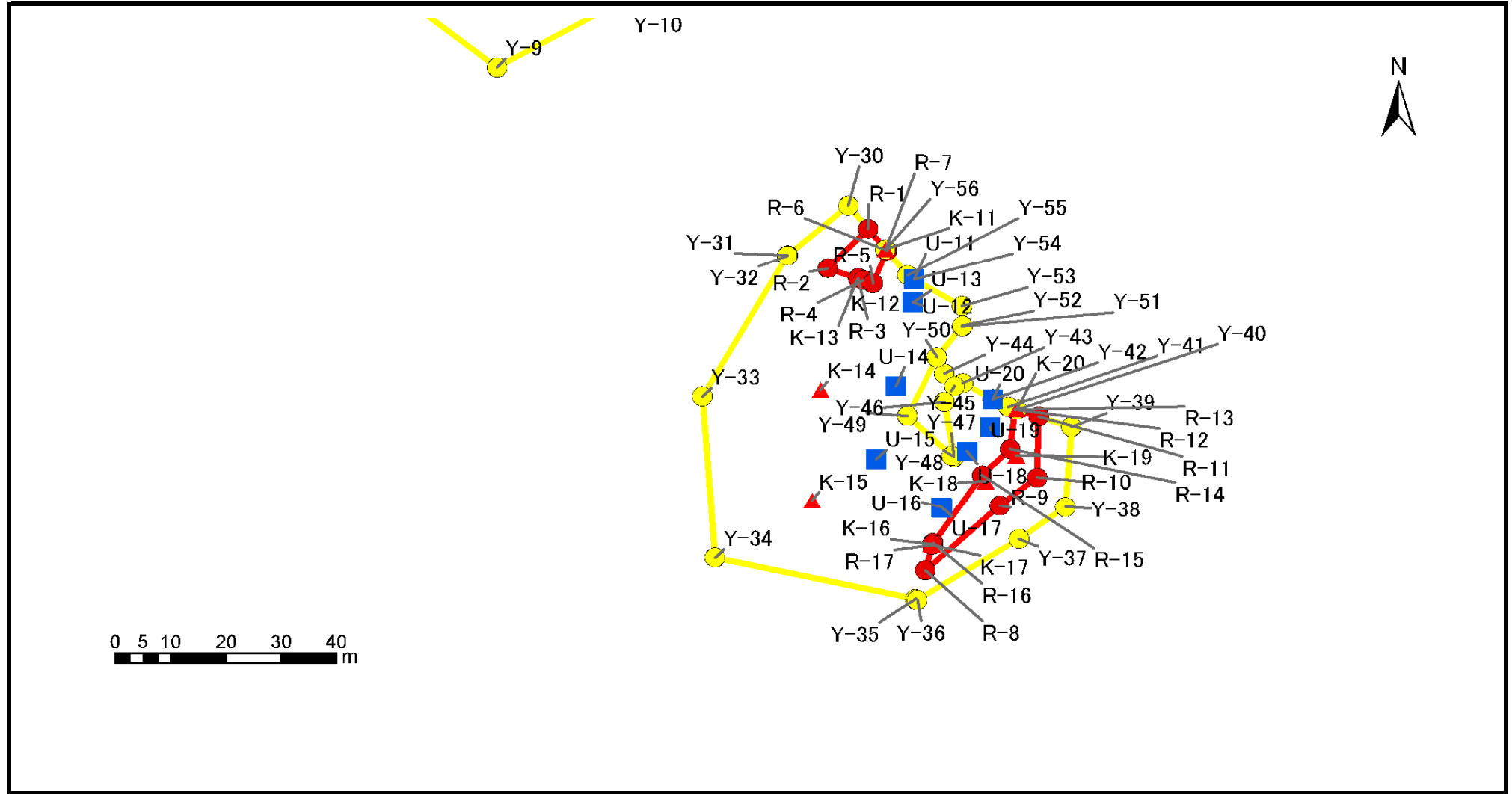
I-0341

箇所名

芦田

所在地

成田市芦田



## 急傾斜地の崩壊区域調書

### 様式5-5 危害のおそれのある土地の座標一覧

調査年度

平成25年度

[illegible]