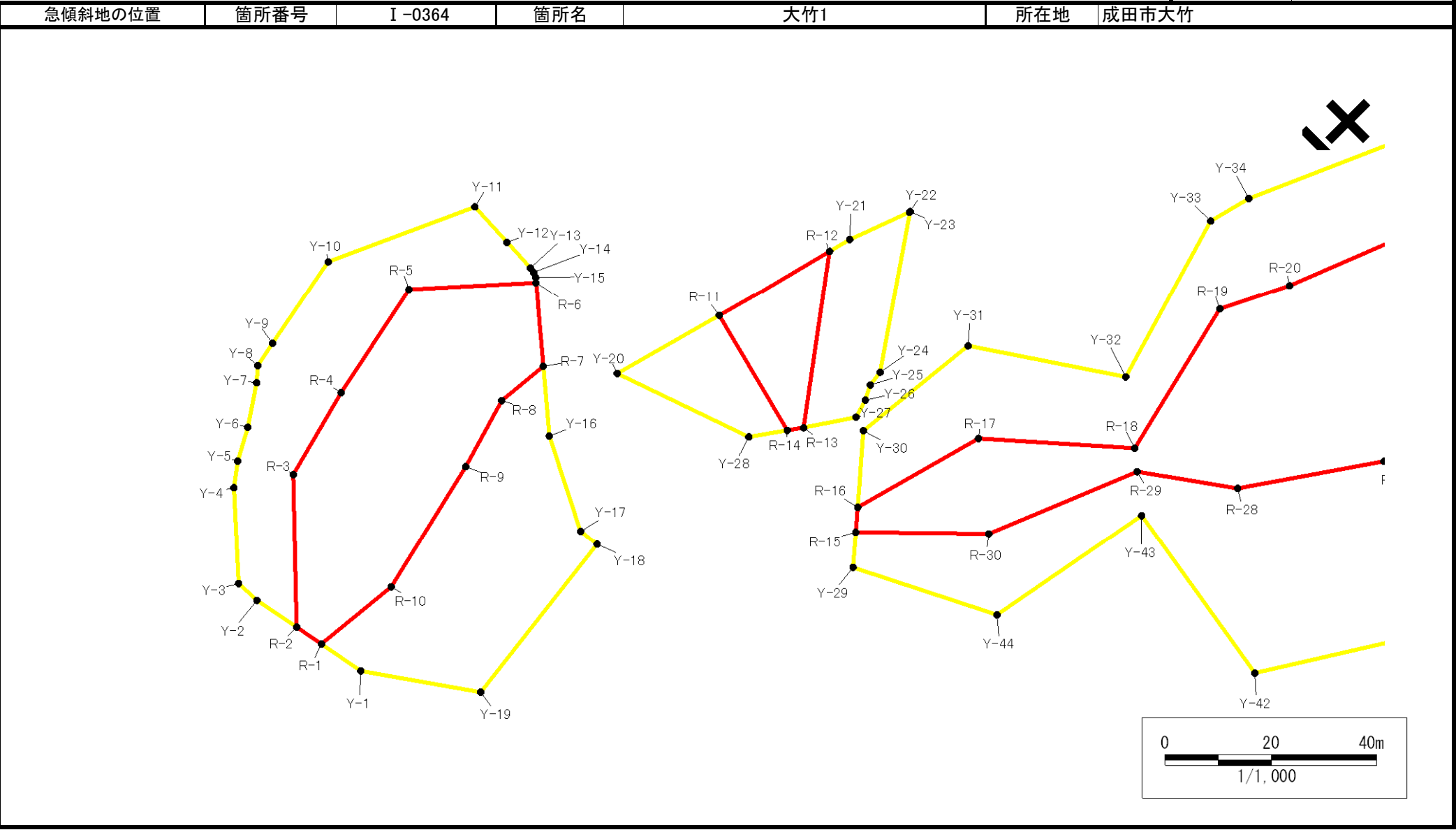


急傾斜地の崩壊区域調書

様式5-1 危害のおそれのある土地等の座標位置図(1/3)

調査年度

平成17年度



急傾斜地の崩壊区域調書

様式5-1 危害のおそれのある土地等の座標位置図(2/3)

調査年度

平成17年度

急傾斜地の位置

箇所番号

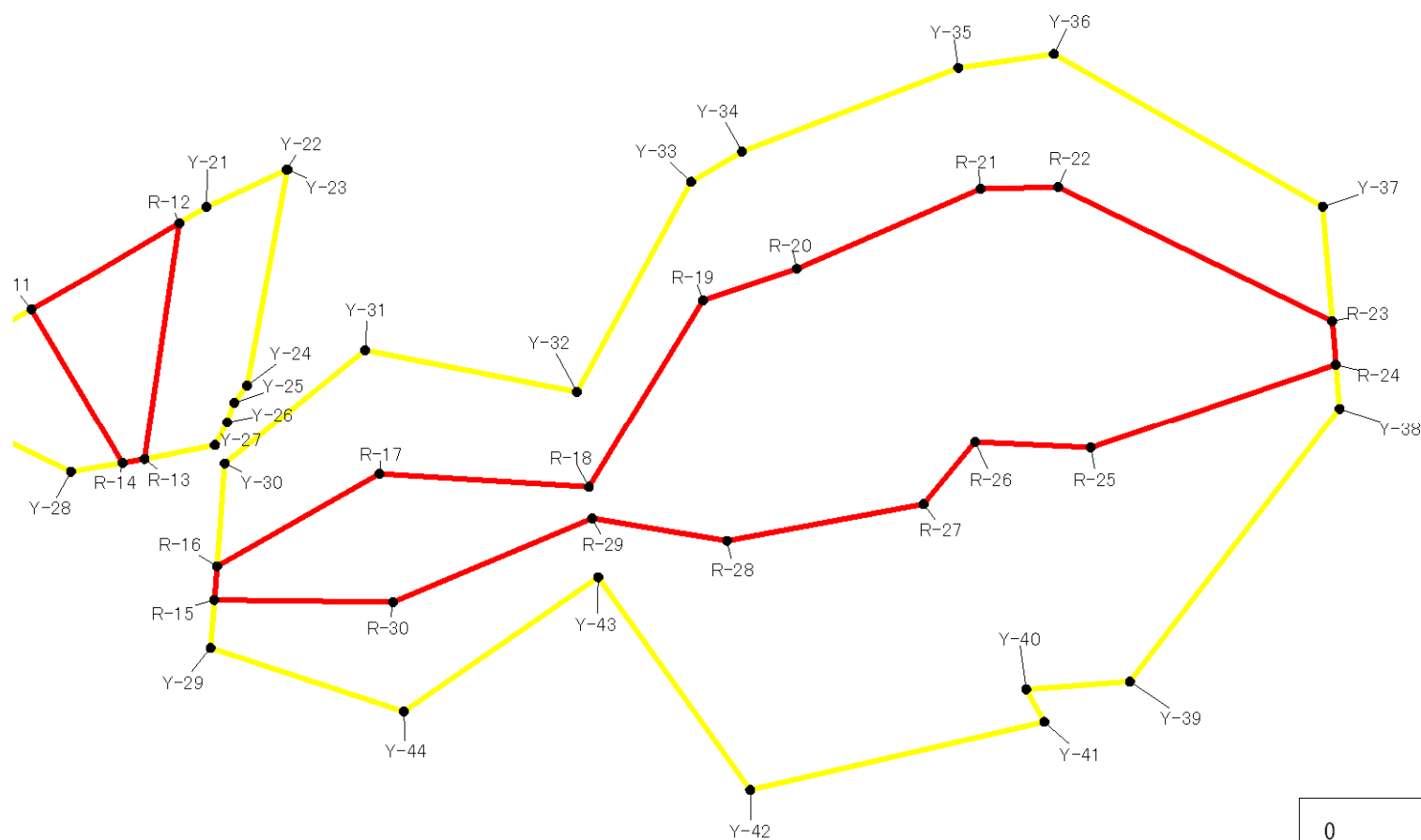
I -0364

箇所名

大竹1

所在地

成田市大竹

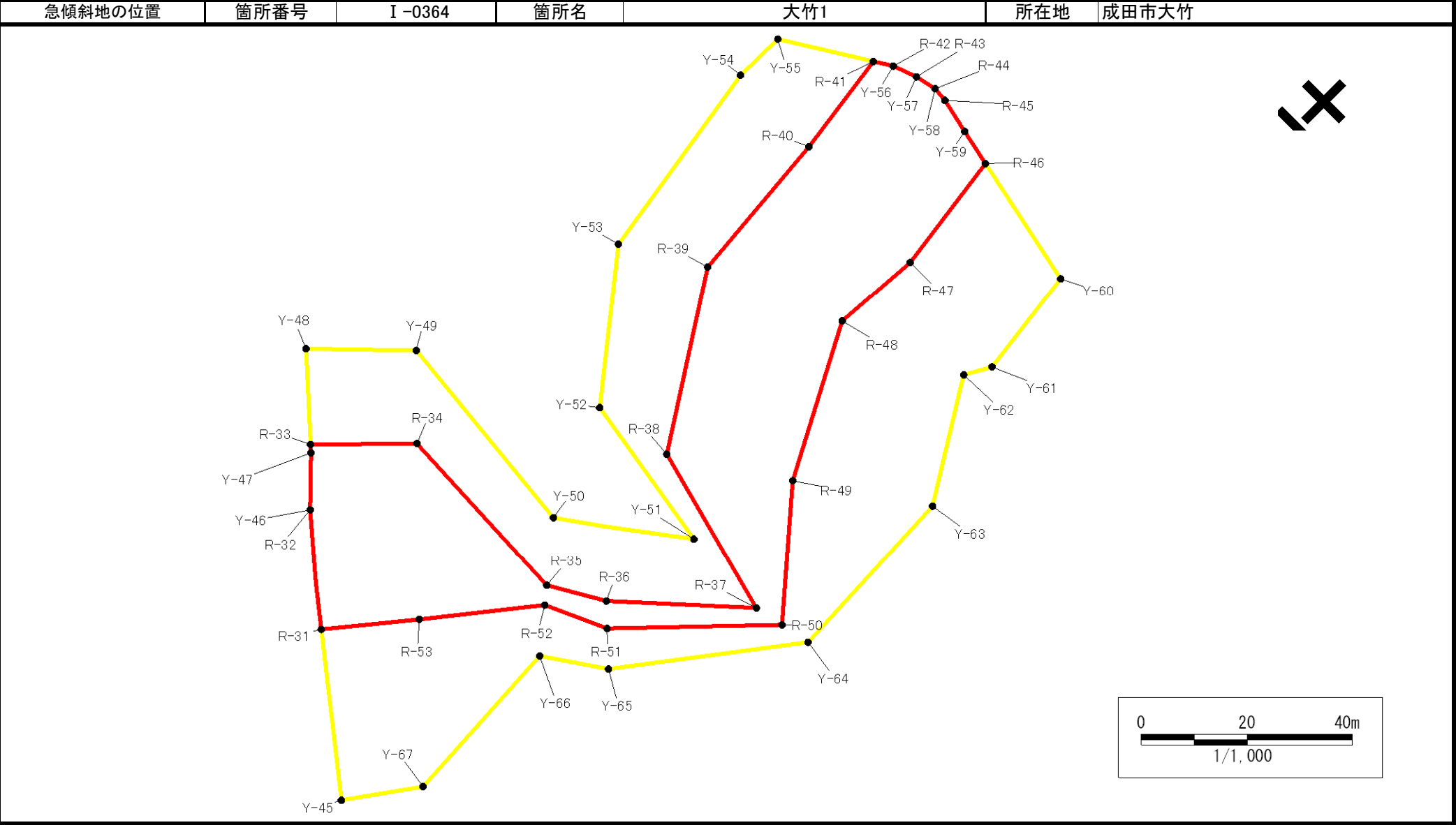


急傾斜地の崩壊区域調書

様式5-1 危害のおそれのある土地等の座標位置図(3/3)

調査年度

平成17年度



急傾斜地の崩壊区域調書

様式5-2 危害のおそれのある土地等の座標一覧(1/2)

調査年度

平成17年度

急傾斜地の位置		箇所番号		I-0364		箇所名		大竹1		所在地		成田市大竹	
危害のおそれのある区域の座標(土砂災害警戒区域)						危害のおそれのある区域の座標(土砂災害警戒区域)							
地点記号	X(m)	Y(m)	地点記号	X(m)	Y(m)	地点記号	X(m)	Y(m)	地点記号	X(m)	Y(m)		
Y-1	40494.32	-20899.17	Y-32	40635.73	-20962.42	Y-63	40850.56	-21141.12					
Y-2	40489.78	-20875.91	Y-33	40667.87	-20953.01	Y-64	40815.73	-21142.62					
Y-3	40489.58	-20871.21	Y-34	40675.97	-20955.12	Y-65	40785.46	-21119.47					
Y-4	40501.73	-20857.84	Y-35	40705.80	-20968.37	Y-66	40777.98	-21108.49					
Y-5	40505.76	-20854.79	Y-36	40716.72	-20976.50	Y-67	40745.00	-21110.26					
Y-6	40511.58	-20851.66	Y-37	40728.39	-21018.39								
Y-7	40518.67	-20846.95	Y-38	40710.05	-21040.10								
Y-8	40521.14	-20844.81	Y-39	40662.15	-21046.22								
Y-9	40526.05	-20843.81	Y-40	40651.05	-21036.66								
Y-10	40544.40	-20840.38	Y-41	40649.64	-21041.67								
Y-11	40571.34	-20852.71	Y-42	40613.64	-21019.04								
Y-12	40570.93	-20861.68	Y-43	40619.47	-20982.96								
Y-13	40570.64	-20868.24	Y-44	40586.88	-20976.83								
Y-14	40570.46	-20869.28	Y-45	40732.28	-21101.13								
Y-15	40570.01	-20870.21	Y-46	40766.73	-21058.31								
Y-16	40550.81	-20893.16	Y-47	40774.40	-21050.88								
Y-17	40542.29	-20909.97	Y-48	40787.57	-21036.43								
Y-18	40542.76	-20913.96	Y-49	40802.05	-21051.40								
Y-19	40507.55	-20918.03	Y-50	40798.26	-21091.90								
Y-20	40568.17	-20893.95	Y-51	40814.23	-21113.54								
Y-21	40617.13	-20907.19	Y-52	40819.06	-21083.54								
Y-22	40628.76	-20911.50	Y-53	40843.32	-21064.27								
Y-23	40628.91	-20911.56	Y-54	40882.11	-21058.17								
Y-24	40603.50	-20928.96	Y-55	40891.86	-21058.36								
Y-25	40600.47	-20929.32	Y-56	40903.77	-21077.38								
Y-26	40597.79	-20930.62	Y-57	40905.43	-21081.89								
Y-27	40594.30	-20931.69	Y-58	40906.35	-21086.01								
Y-28	40577.33	-20919.97	Y-59	40904.63	-21095.67								
Y-29	40573.88	-20951.29	Y-60	40897.87	-21128.08								
Y-30	40593.46	-20934.48	Y-61	40876.93	-21130.64								
Y-31	40618.76	-20937.21	Y-62	40872.09	-21127.89								

急傾斜地の崩壊区域調書

様式5-2 危害のおそれのある土地等の座標一覧(2/2)

調査年度 平成17年度

急傾斜地の位置		箇所番号		I -0364		箇所名		大竹1		所在地		成田市大竹	
著しい危害のおそれのある区域の座標(土砂災害特別警戒区域)						著しい危害のおそれのある区域の座標(土砂災害特別警戒区域)							
地点記号	X(m)	Y(m)	地点記号	X(m)	Y(m)	地点記号	X(m)	Y(m)	地点記号	X(m)	Y(m)		
R-1	40492.63	-20890.32	R-32	40766.73	-21058.31								
R-2	40491.55	-20884.77	R-33	40775.47	-21049.70								
R-3	40511.41	-20864.01	R-34	40789.82	-21063.84								
R-4	40528.68	-20859.58	R-35	40788.33	-21100.07								
R-5	40551.50	-20854.91	R-36	40794.21	-21110.11								
R-6	40569.38	-20871.01	R-37	40813.38	-21131.12								
R-7	40559.23	-20883.11	R-38	40821.88	-21098.68								
R-8	40549.14	-20882.09	R-39	40852.19	-21079.28								
R-9	40535.52	-20886.04	R-40	40881.77	-21076.83								
R-10	40509.56	-20892.09	R-41	40901.73	-21074.13								
R-11	40589.52	-20899.88	R-42	40903.77	-21077.38								
R-12	40612.85	-20906.09	R-43	40905.43	-21081.89								
R-13	40585.92	-20926.06	R-44	40906.35	-21086.01								
R-14	40583.36	-20924.25	R-45	40906.12	-21088.87								
R-15	40578.98	-20946.94	R-46	40903.16	-21102.70								
R-16	40582.58	-20943.87	R-47	40879.90	-21105.77								
R-17	40607.87	-20950.90	R-48	40862.98	-21104.48								
R-18	40627.48	-20973.10	R-49	40835.18	-21119.05								
R-19	40657.36	-20965.95	R-50	40814.54	-21136.81								
R-20	40669.80	-20972.17	R-51	40790.67	-21113.89								
R-21	40696.06	-20982.57	R-52	40785.44	-21102.43								
R-22	40703.96	-20990.07	R-53	40766.72	-21087.55								
R-23	40718.00	-21030.72											
R-24	40714.05	-21035.37											
R-25	40681.37	-21019.23											
R-26	40670.36	-21007.12											
R-27	40659.09	-21008.14											
R-28	40635.92	-20992.17											
R-29	40624.70	-20976.54											
R-30	40596.58	-20964.95											
R-31	40752.31	-21075.76											