

急傾斜地の崩壊区域調書

様式5-4 危害のおそれのある土地等の座標位置図

調査年度

平成25年度

急傾斜地の位置

箇所番号

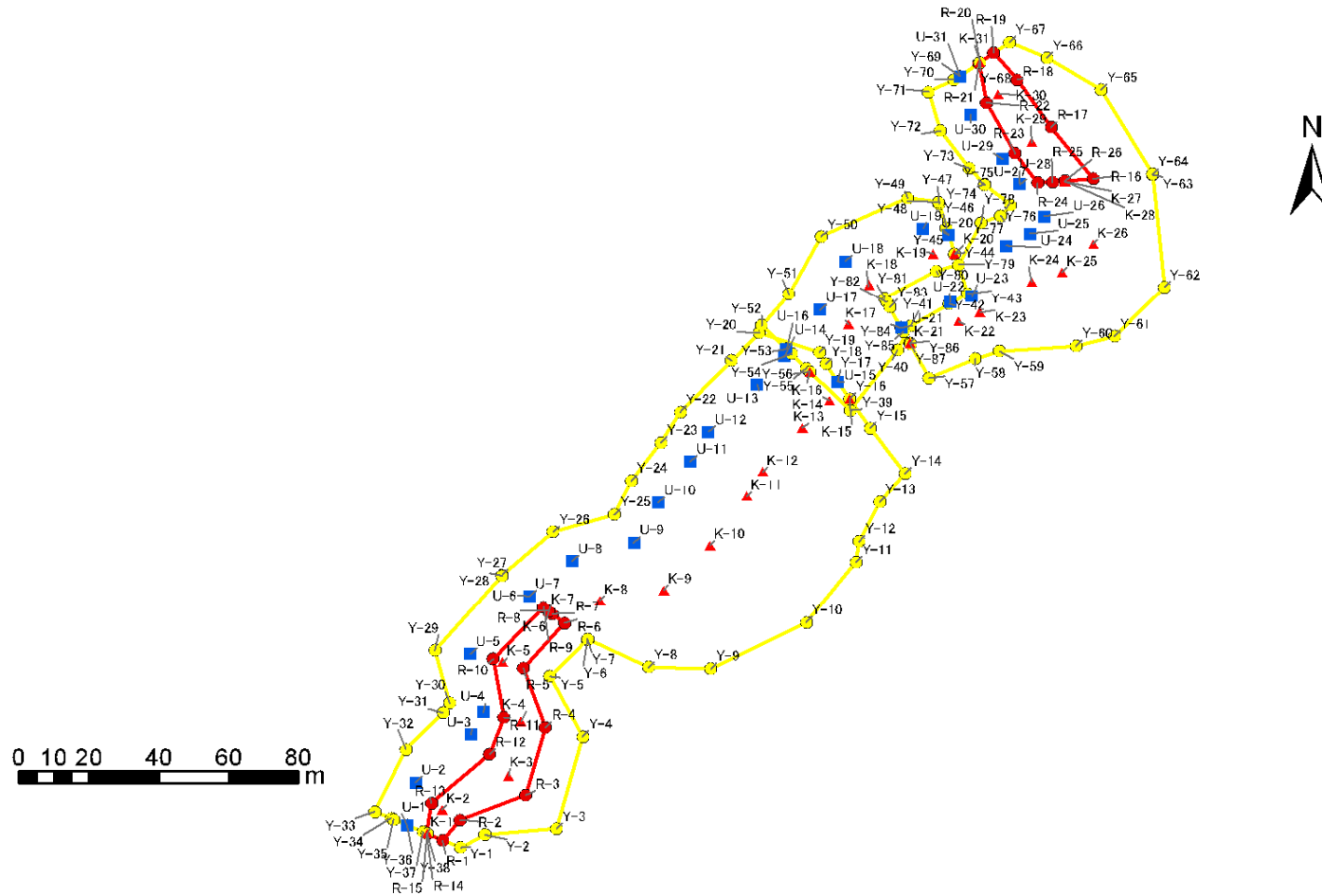
I-0383

箇所名

東和泉2

所在地

成田市東和泉、西和泉



急傾斜地の崩壊区域調書

様式5-4 危害のおそれのある土地等の座標位置図

調査年度

平成25年度

急傾斜地の位置

箇所番号

I-0383

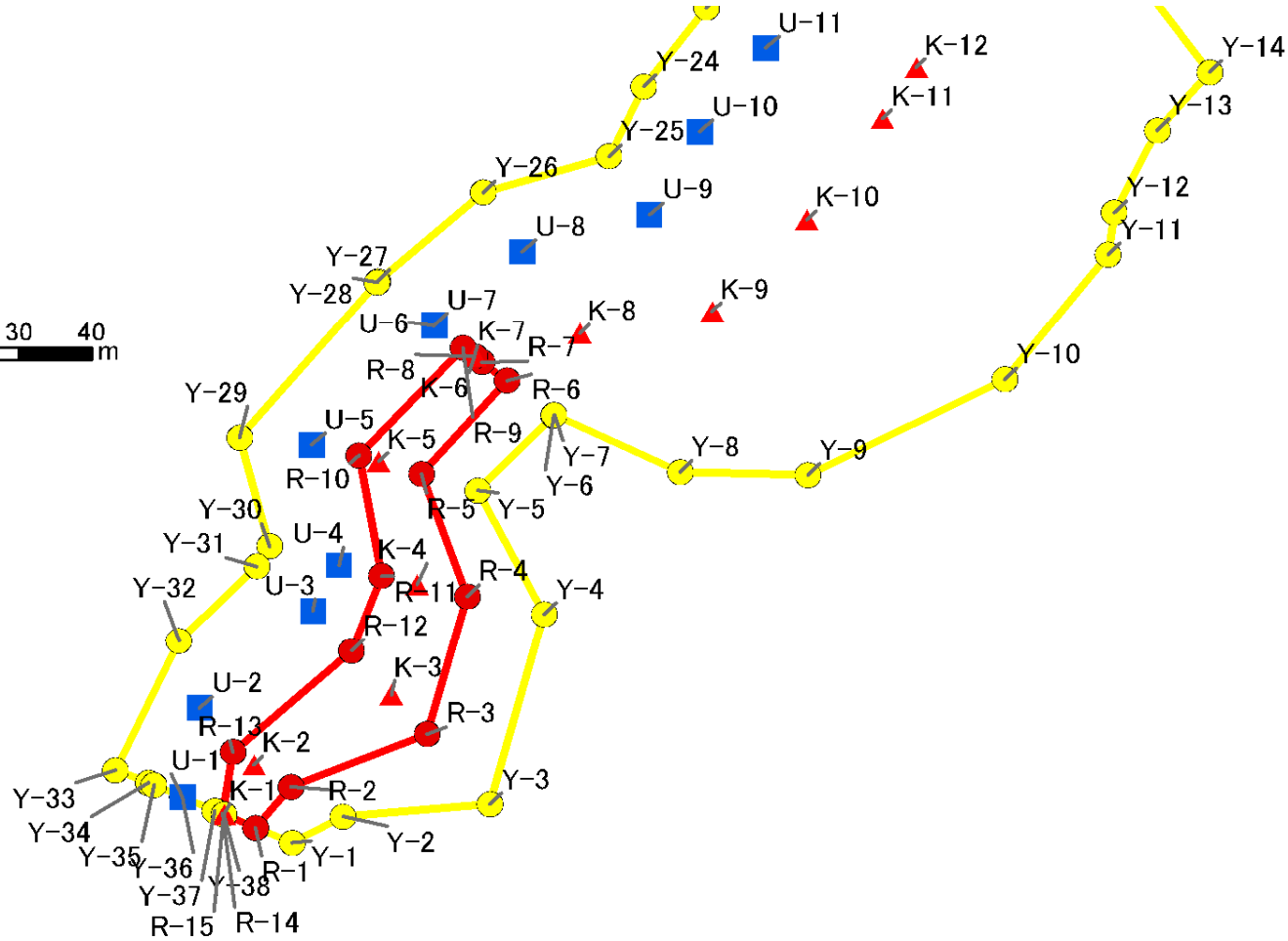
箇所名

東和泉2

所在地

成田市東和泉、西和泉

0 5 10 20 30 40 m



急傾斜地の崩壊区域調書

様式5-4 危害のおそれのある土地等の座標位置図

調査年度

平成25年度

急傾斜地の位置

箇所番号

I-0383

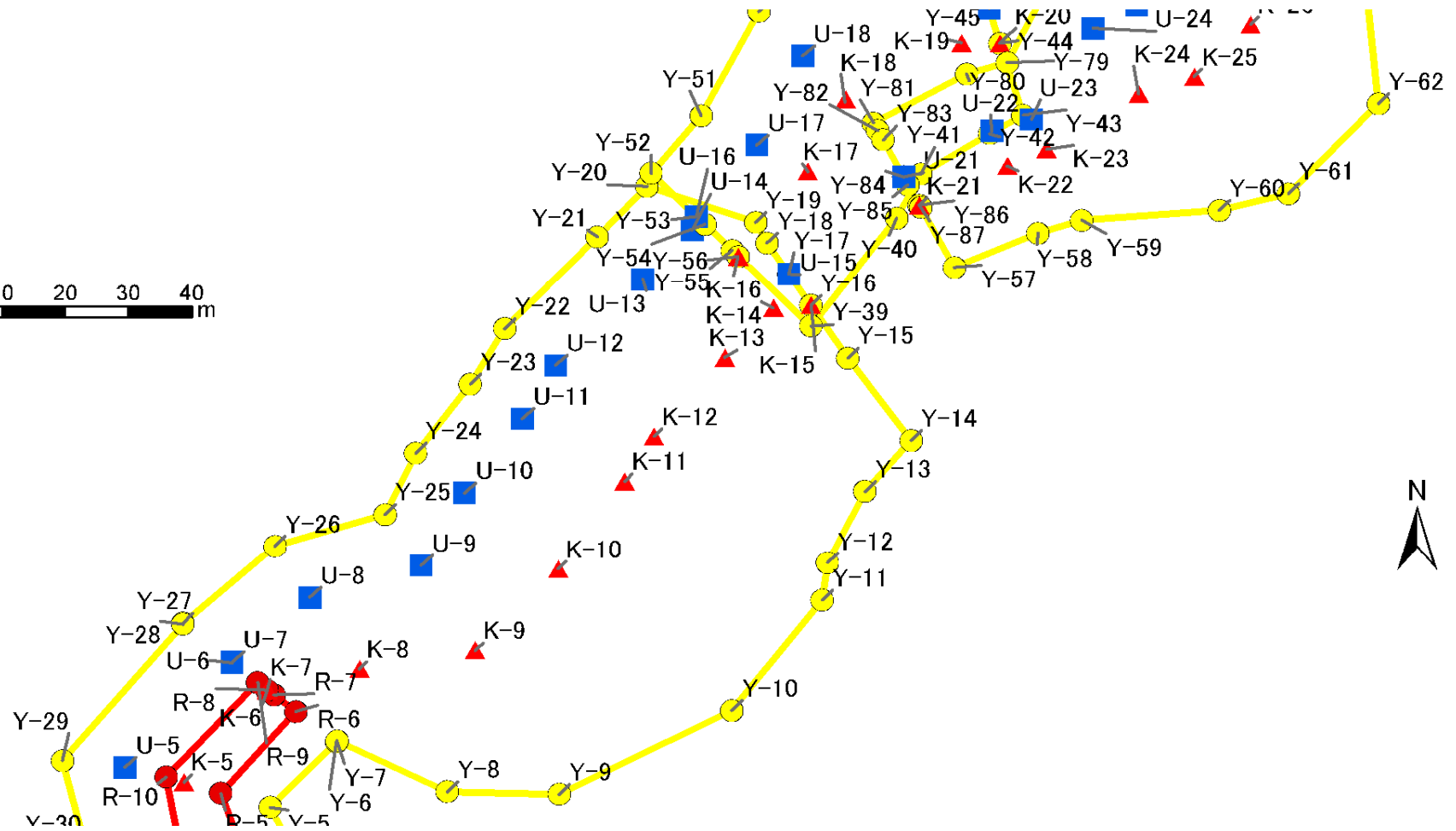
箇所名

東和泉2

所在地

成田市東和泉、西和泉

0 5 10 20 30 40 m



急傾斜地の崩壊区域調書

様式5-4 危害のおそれのある土地等の座標位置図

調査年度

平成25年度

急傾斜地の位置

箇所番号

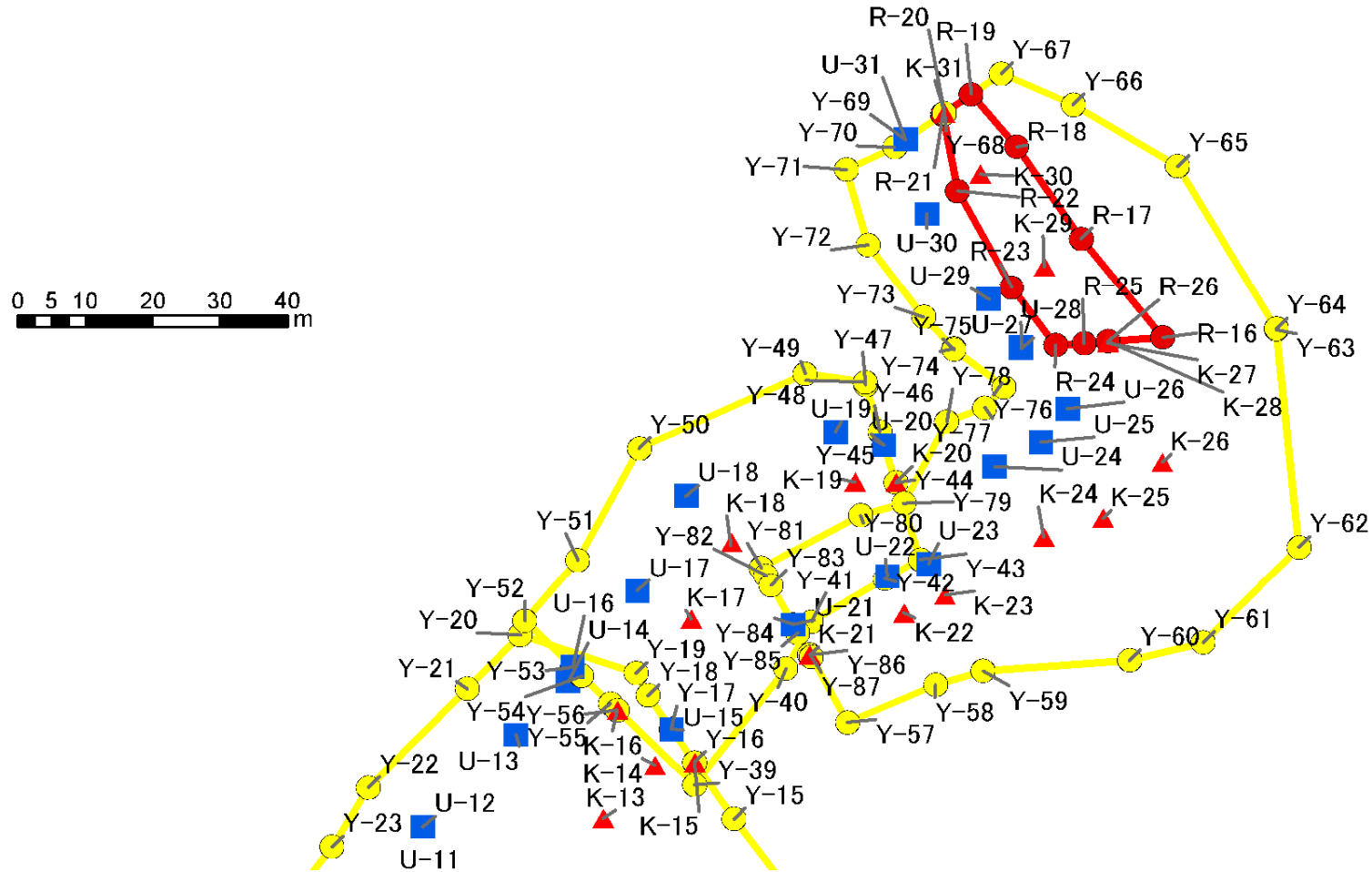
I-0383

箇所名

東和泉2

所在地

成田市東和泉、西和泉



急傾斜地の崩壊区域調書

様式5-5 危害のおそれのある土地の座標一覧

調査年度

平成25年度

急傾斜地の位置

箇所番号

I-0383

箇所名

東和泉2

所在地

成田市東和泉、西和泉

危害のおそれのある区域の座標(土砂災害警戒区域)

著しい危害のおそれのある区域の座標(土砂災害特別警戒区域)

地点記号	X(m)	Y(m)	地点記号	X(m)	Y(m)	地点記号	X(m)	Y(m)	地点記号	X(m)	Y(m)
Y-1	46306.51	-19679.63	Y-31	46301.61	-19640.30	R-1	46301.46	-19677.46			
Y-2	46313.51	-19675.90	Y-32	46290.85	-19650.94	R-2	46306.38	-19671.65			
Y-3	46333.87	-19674.15	Y-33	46282.04	-19669.24	R-3	46325.13	-19664.24			
Y-4	46341.41	-19647.13	Y-34	46286.63	-19671.07	R-4	46330.71	-19644.54			
Y-5	46332.14	-19629.54	Y-35	46287.40	-19671.40	R-5	46324.40	-19627.21			
Y-6	46342.68	-19618.94	Y-36	46291.28	-19673.07	R-6	46336.20	-19614.00			
Y-7	46342.74	-19618.80	Y-37	46295.76	-19675.00	R-7	46332.72	-19611.34			
Y-8	46360.17	-19626.98	Y-38	46297.03	-19675.55	R-8	46331.71	-19610.55			
Y-9	46377.91	-19627.40	Y-39	46417.66	-19551.55	R-9	46330.17	-19609.33			
Y-10	46405.17	-19613.84	Y-40	46431.24	-19533.92	R-10	46315.74	-19624.60			
Y-11	46419.46	-19595.98	Y-41	46434.98	-19526.86	R-11	46318.92	-19641.67			
Y-12	46420.26	-19589.95	Y-42	46445.93	-19520.21	R-12	46314.73	-19652.31			
Y-13	46426.18	-19578.34	Y-43	46451.21	-19517.26	R-13	46298.27	-19666.75			
Y-14	46433.49	-19570.08	Y-44	46447.57	-19505.56	R-14	46296.85	-19675.47			
Y-15	46423.48	-19556.73	Y-45	46445.81	-19499.91	R-15	46297.03	-19675.55			
Y-16	46417.64	-19548.15	Y-46	46445.17	-19497.85	R-16	46487.16	-19483.56			
Y-17	46414.20	-19543.10	Y-47	46443.08	-19490.77	R-17	46475.09	-19468.50			
Y-18	46410.76	-19538.05	Y-48	46442.95	-19490.33	R-18	46465.50	-19454.55			
Y-19	46408.91	-19534.63	Y-49	46434.10	-19489.06	R-19	46458.76	-19446.61			
Y-20	46391.76	-19528.83	Y-50	46409.47	-19500.45	R-20	46454.73	-19449.44			
Y-21	46383.92	-19536.98	Y-51	46400.30	-19517.35	R-21	46454.51	-19449.60			
Y-22	46369.25	-19551.98	Y-52	46392.46	-19526.64	R-22	46456.71	-19461.25			
Y-23	46363.80	-19560.96	Y-53	46399.58	-19533.67	R-23	46464.78	-19475.97			
Y-24	46355.20	-19572.14	Y-54	46400.93	-19535.01	R-24	46471.27	-19484.75			
Y-25	46350.38	-19582.02	Y-55	46405.17	-19539.21	R-25	46475.45	-19484.49			
Y-26	46332.93	-19587.19	Y-56	46406.17	-19540.19	R-26	46479.00	-19484.21			
Y-27	46318.37	-19599.77	Y-57	46440.32	-19542.04						
Y-28	46318.33	-19599.92	Y-58	46453.51	-19536.44						
Y-29	46299.28	-19622.01	Y-59	46460.47	-19534.30						
Y-30	46303.37	-19637.44	Y-60	46482.25	-19532.72						

急傾斜地の崩壊区域調書

様式5-5 危害のおそれのある土地の座標一覧

調査年度

平成25年度

急傾斜地の位置

箇所番号

I-0383

箇所名

東和泉2

所在地

成田市東和泉、西和泉

危害のおそれのある区域の座標(土砂災害警戒区域)

著しい危害のおそれのある区域の座標(土砂災害特別警戒区域)

地点記号	X(m)	Y(m)	地点記号	X(m)	Y(m)	地点記号	X(m)	Y(m)	地点記号	X(m)	Y(m)
Y-61	46493.17	-19529.94									
Y-62	46507.39	-19515.37									
Y-63	46504.03	-19482.38									
Y-64	46504.01	-19482.22									
Y-65	46489.41	-19457.48									
Y-66	46473.87	-19448.17									
Y-67	46463.24	-19443.45									
Y-68	46454.73	-19449.44									
Y-69	46449.02	-19453.47									
Y-70	46447.39	-19454.62									
Y-71	46440.15	-19458.04									
Y-72	46443.45	-19469.47									
Y-73	46451.74	-19480.46									
Y-74	46456.16	-19485.27									
Y-75	46456.19	-19485.44									
Y-76	46463.62	-19491.13									
Y-77	46460.76	-19494.28									
Y-78	46455.10	-19496.36									
Y-79	46448.70	-19508.75									
Y-80	46442.33	-19510.62									
Y-81	46427.57	-19518.51									
Y-82	46428.24	-19519.74									
Y-83	46429.04	-19521.22									
Y-84	46432.34	-19527.30									
Y-85	46433.01	-19528.54									
Y-86	46434.79	-19531.84									
Y-87	46434.99	-19532.20									