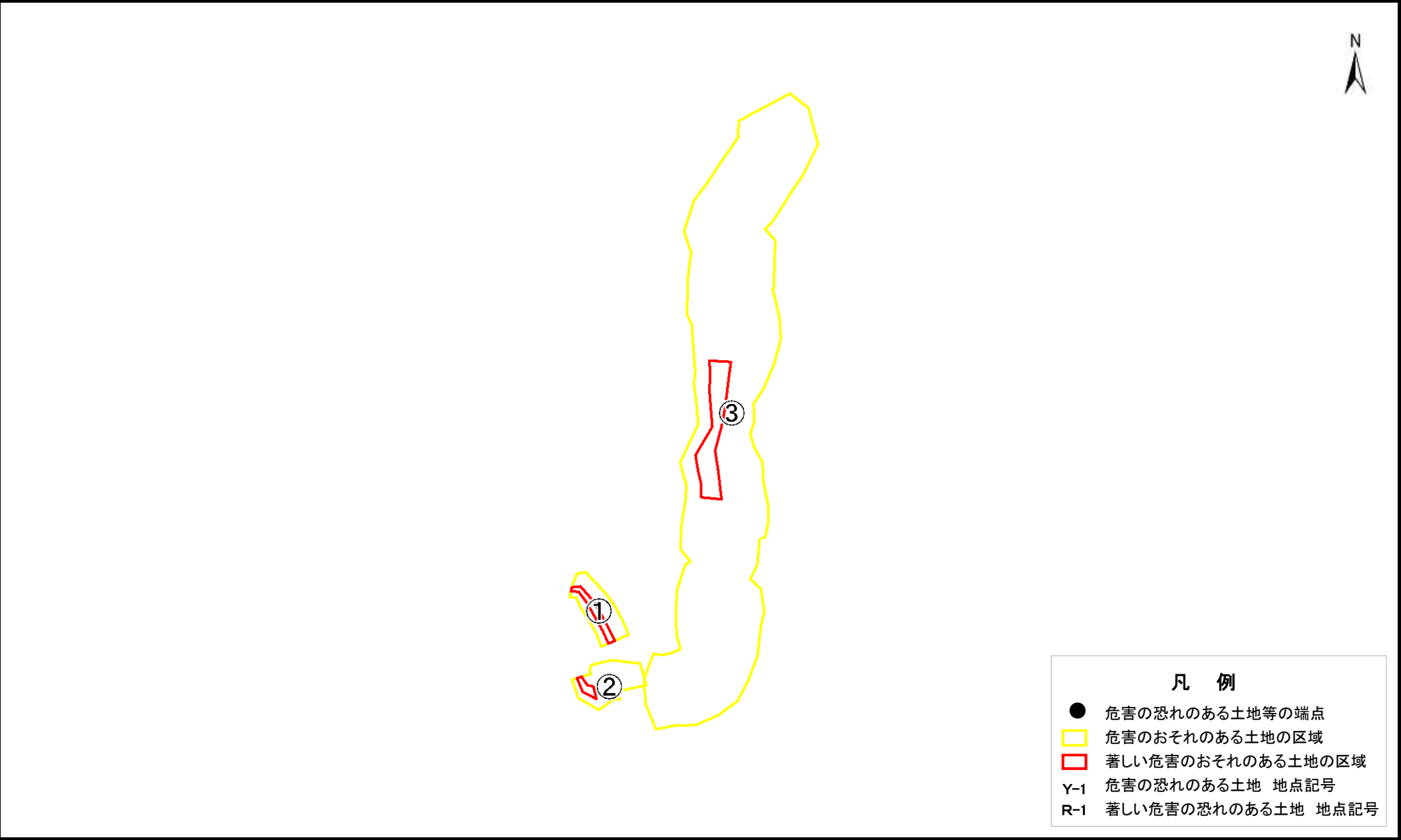


急傾斜地の崩壊区域調書

様式5-4 危害のおそれのある土地等の座標位置図

調査年度	平成28年度
------	--------

急傾斜地の位置	箇所番号	I-0445	箇所名	御所台1	所在地	香取郡多古町御所台、寺作
---------	------	--------	-----	------	-----	--------------

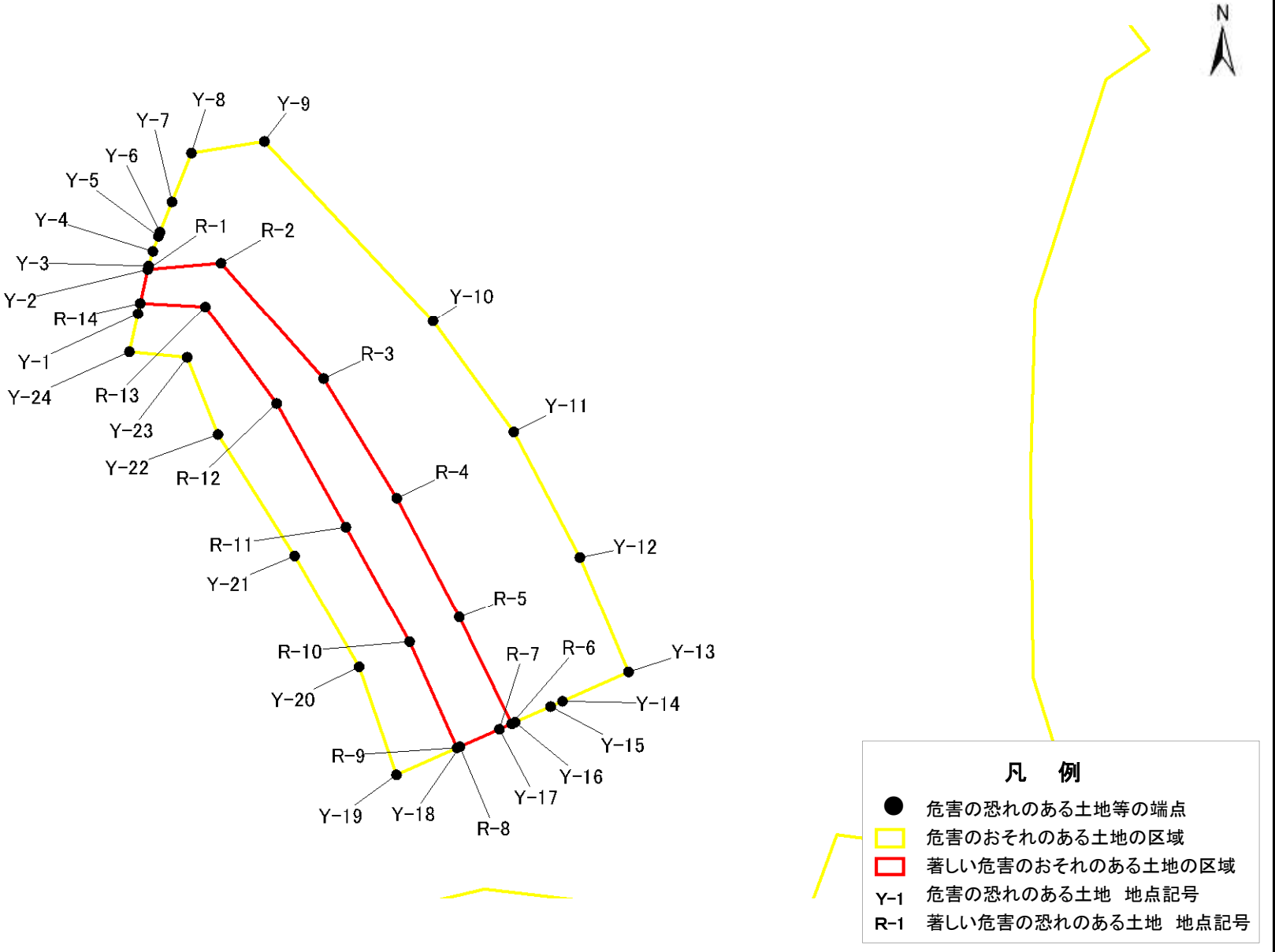


急傾斜地の崩壊区域調査

様式5-4 危害のおそれのある土地等の座標位置図①

調査年度	平成28年度
------	--------

箇所番号	I-0445	箇所名	御所台1	所在地	香取郡多古町御所台、寺作
------	--------	-----	------	-----	--------------

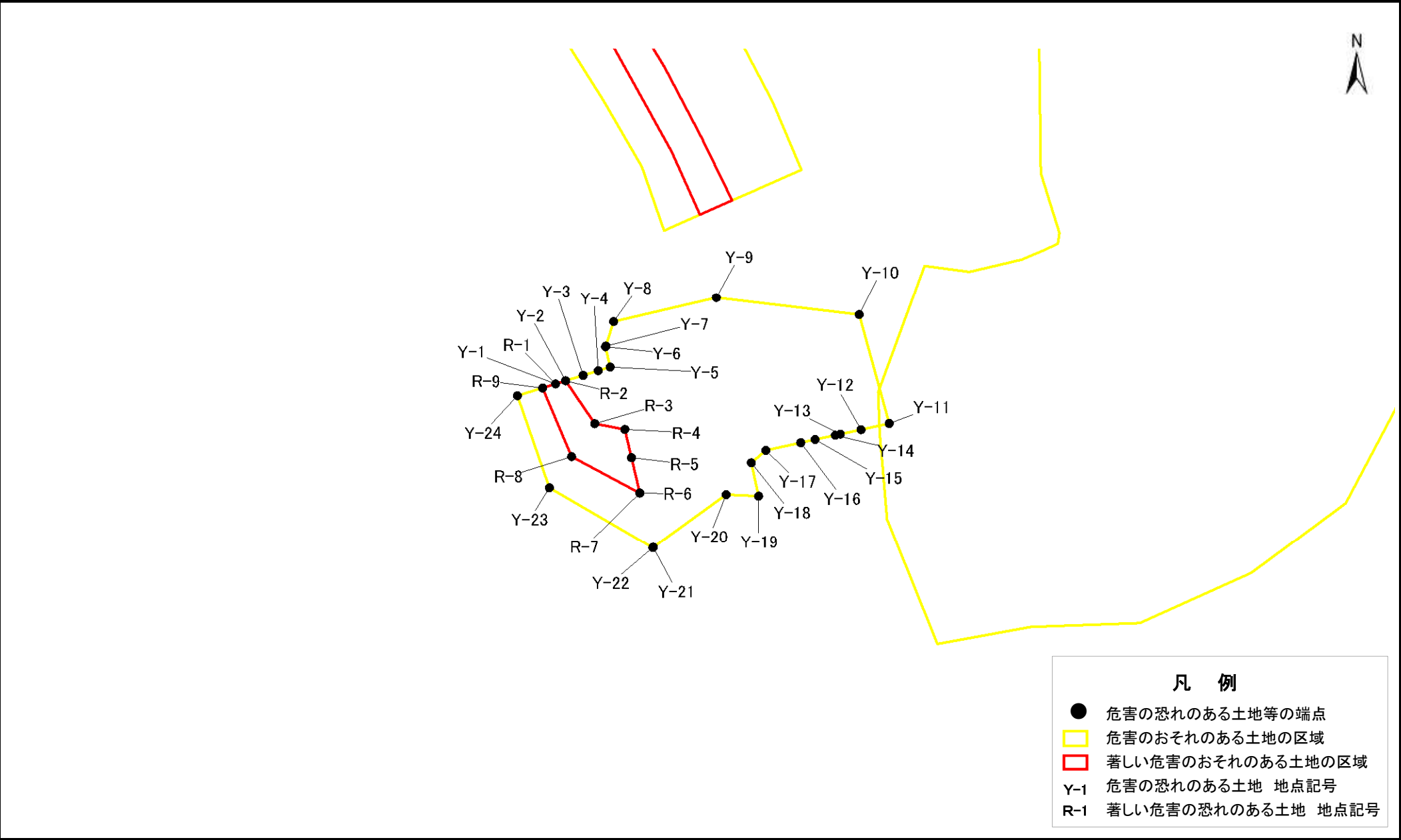


急傾斜地の崩壊区域調査

様式5-4 危害のおそれのある土地等の座標位置図②

調査年度	平成28年度
------	--------

急傾斜地の位置	箇所番号	I-0445	箇所名	御所台1	所在地	香取郡多古町御所台、寺作
---------	------	--------	-----	------	-----	--------------

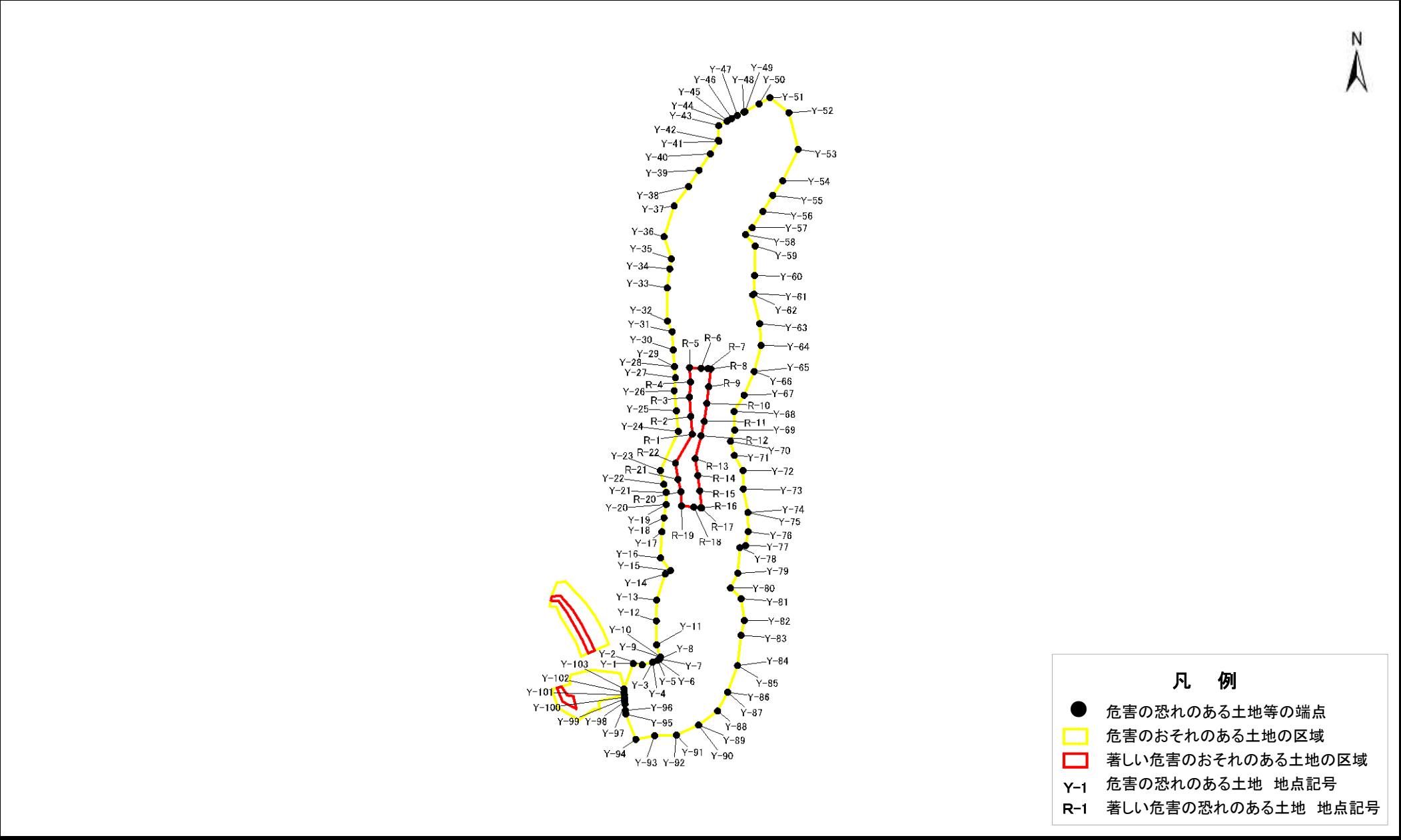


急傾斜地の崩壊区域調査

様式5-4 危害のおそれのある土地等の座標位置図③

調査年度	平成28年度
------	--------

急傾斜地の位置	箇所番号	I-0445	箇所名	御所台1	所在地	香取郡多古町御所台、寺作
---------	------	--------	-----	------	-----	--------------



急傾斜地の崩壊区域調書

様式5-5 危害のおそれのある土地等の座標一覧①

[illegible]

急傾斜地の崩壊区域調書

様式5-5 危害のおそれのある土地等の座標一覧②

[illegible]

急傾斜地の崩壊区域調書

様式5ー5 危害のおそれのある土地等の座標一覧③

調査年度 平成28年度

急傾斜地の位置	箇所番号	I-0445		箇所名	御所台1	所在地	香取郡多古町御所台、寺作				
危害の恐れのある土地の座標						著しい危害の恐れのある土地の座標					
地点記号	X(m)	Y(m)	地点記号	X(m)	Y(m)	地点記号	X(m)	Y(m)	地点記号	X(m)	Y(m)
Y-1	58343.78	-26719.10	Y-29	58384.58	-26424.02	R-1	58402.45	-26490.99			
Y-2	58352.67	-26720.27	Y-30	58383.34	-26407.52	R-2	58400.99	-26473.56			
Y-3	58362.89	-26717.88	Y-31	58382.23	-26389.54	R-3	58399.61	-26454.52			
Y-4	58362.99	-26717.86	Y-32	58377.58	-26379.07	R-4	58400.46	-26439.27			
Y-5	58368.06	-26715.72	Y-33	58377.68	-26345.55	R-5	58399.61	-26425.07			
Y-6	58368.15	-26715.68	Y-34	58379.97	-26326.63	R-6	58411.08	-26425.80			
Y-7	58370.22	-26714.65	Y-35	58381.56	-26316.45	R-7	58417.82	-26426.19			
Y-8	58370.23	-26714.65	Y-36	58374.42	-26294.75	R-8	58420.81	-26426.36			
Y-9	58370.54	-26712.59	Y-37	58384.35	-26263.97	R-9	58418.66	-26443.81			
Y-10	58370.56	-26712.49	Y-38	58398.71	-26244.80	R-10	58416.72	-26460.32			
Y-11	58366.86	-26700.70	Y-39	58408.95	-26228.55	R-11	58414.22	-26478.14			
Y-12	58366.57	-26676.64	Y-40	58420.25	-26212.27	R-12	58411.16	-26492.65			
Y-13	58367.09	-26656.28	Y-41	58428.77	-26199.76	R-13	58405.16	-26515.24			
Y-14	58375.40	-26630.22	Y-42	58428.10	-26198.98	R-14	58407.86	-26531.97			
Y-15	58380.49	-26626.75	Y-43	58428.72	-26184.26	R-15	58409.79	-26547.16			
Y-16	58370.83	-26614.31	Y-44	58436.71	-26179.90	R-16	58411.70	-26563.94			
Y-17	58372.03	-26587.54	Y-45	58437.51	-26179.47	R-17	58410.91	-26563.86			
Y-18	58374.29	-26573.77	Y-46	58441.48	-26177.30	R-18	58403.78	-26563.15			
Y-19	58376.29	-26560.51	Y-47	58447.23	-26174.27	R-19	58391.50	-26561.93			
Y-20	58376.31	-26560.41	Y-48	58453.59	-26170.89	R-20	58391.18	-26547.94			
Y-21	58376.56	-26548.63	Y-49	58454.71	-26170.28	R-21	58388.22	-26535.78			
Y-22	58374.01	-26540.59	Y-50	58468.37	-26162.82	R-22	58385.69	-26519.72			
Y-23	58370.63	-26527.04	Y-51	58479.45	-26156.77						
Y-24	58388.47	-26488.34	Y-52	58498.23	-26171.59						
Y-25	58386.60	-26467.81	Y-53	58507.47	-26207.86						
Y-26	58384.36	-26447.81	Y-54	58491.99	-26239.14						
Y-27	58385.63	-26435.08	Y-55	58482.14	-26253.60						
Y-28	58384.56	-26424.12	Y-56	58472.31	-26269.47						

急傾斜地の崩壊区域調書

様式5ー5 危害のおそれのある土地等の座標一覧③

調査年度 平成28年度

急傾斜地の位置		箇所番号		I-0445		箇所名		御所台1		所在地		香取郡多古町御所台、寺作		
危害の恐れのある土地の座標						著しい危害の恐れのある土地の座標								
地点記号	X(m)	Y(m)	地点記号	X(m)	Y(m)	地点記号	X(m)	Y(m)	地点記号	X(m)	Y(m)	地点記号	X(m)	Y(m)
Y-57	58461.70	-26285.78	Y-85	58447.28	-26721.18									
Y-58	58455.02	-26292.64	Y-86	58437.32	-26747.55									
Y-59	58464.87	-26303.76	Y-87	58437.26	-26747.63									
Y-60	58464.18	-26333.03	Y-88	58427.38	-26766.26									
Y-61	58463.82	-26351.55	Y-89	58408.62	-26780.13									
Y-62	58462.31	-26352.62	Y-90	58408.55	-26780.19									
Y-63	58469.27	-26381.67	Y-91	58386.52	-26790.13									
Y-64	58470.73	-26403.11	Y-92	58386.42	-26790.15									
Y-65	58463.75	-26428.77	Y-93	58364.87	-26790.89									
Y-66	58463.74	-26428.87	Y-94	58346.35	-26794.30									
Y-67	58453.76	-26452.36	Y-95	58336.34	-26769.49									
Y-68	58443.66	-26468.54	Y-96	58336.01	-26765.56									
Y-69	58444.27	-26486.89	Y-97	58335.50	-26759.53									
Y-70	58440.24	-26498.17	Y-98	58335.29	-26756.98									
Y-71	58444.12	-26512.13	Y-99	58335.03	-26754.25									
Y-72	58452.53	-26527.10	Y-100	58334.89	-26752.75									
Y-73	58453.03	-26545.22	Y-101	58334.76	-26750.32									
Y-74	58457.68	-26568.52	Y-102	58334.67	-26747.69									
Y-75	58457.66	-26568.62	Y-103	58334.55	-26744.27									
Y-76	58457.87	-26587.65												
Y-77	58455.09	-26601.99												
Y-78	58449.59	-26604.11												
Y-79	58447.47	-26629.52												
Y-80	58440.26	-26644.04												
Y-81	58450.75	-26654.72												
Y-82	58454.07	-26676.24												
Y-83	58450.70	-26691.13												
Y-84	58447.30	-26721.08												

著しい危害の恐れのある土地の座標					
地点記号	X(m)	Y(m)	地点記号	X(m)	Y(m)