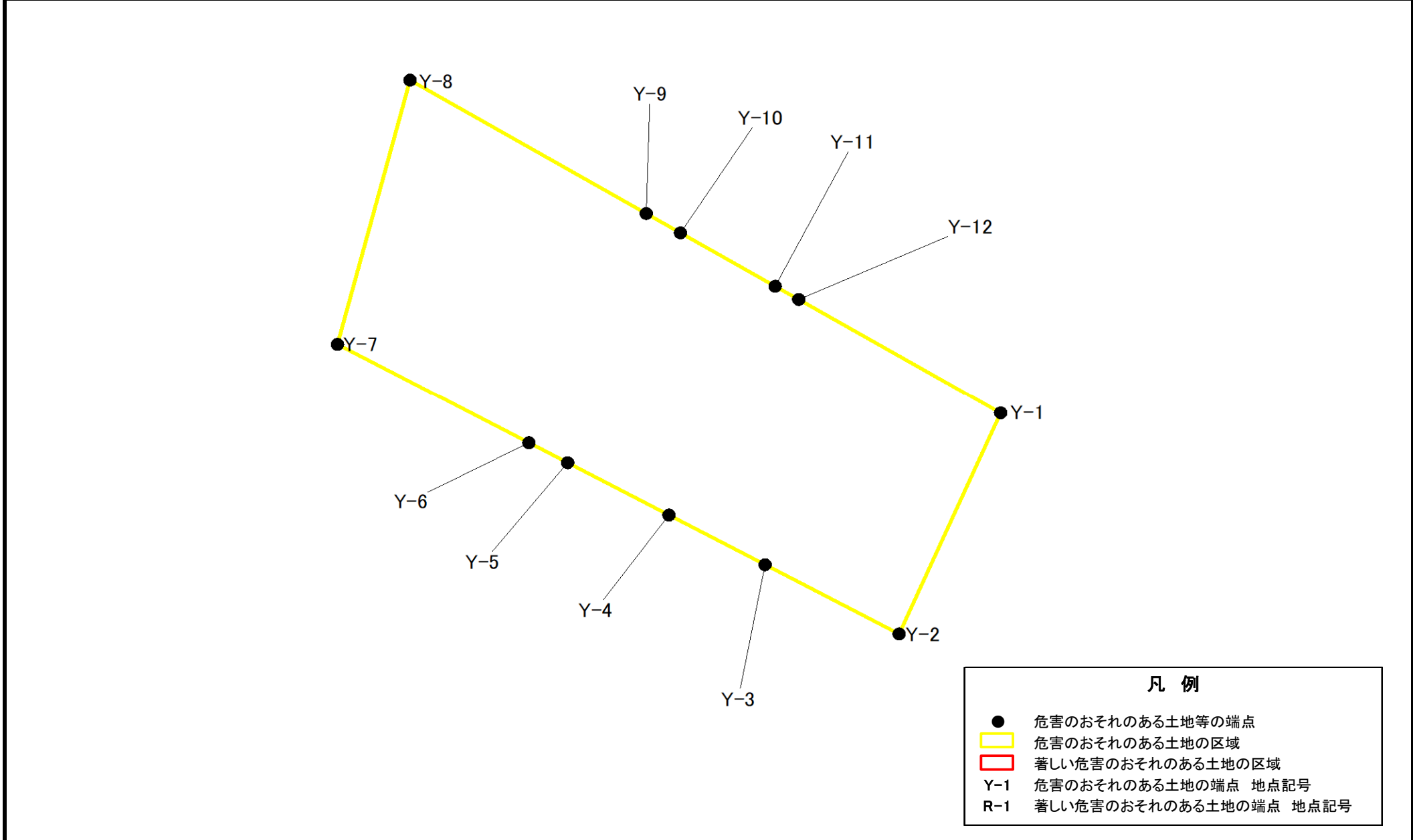


# 急傾斜地の崩壊区域調査

様式5-4 危害のおそれのある土地等の座標位置図

調査年度	令和4年度
------	-------

急傾斜地の位置	箇所番号	I-051K2019(-1)	箇所名	臼井台10	所在地	佐倉市臼井台
---------	------	----------------	-----	-------	-----	--------



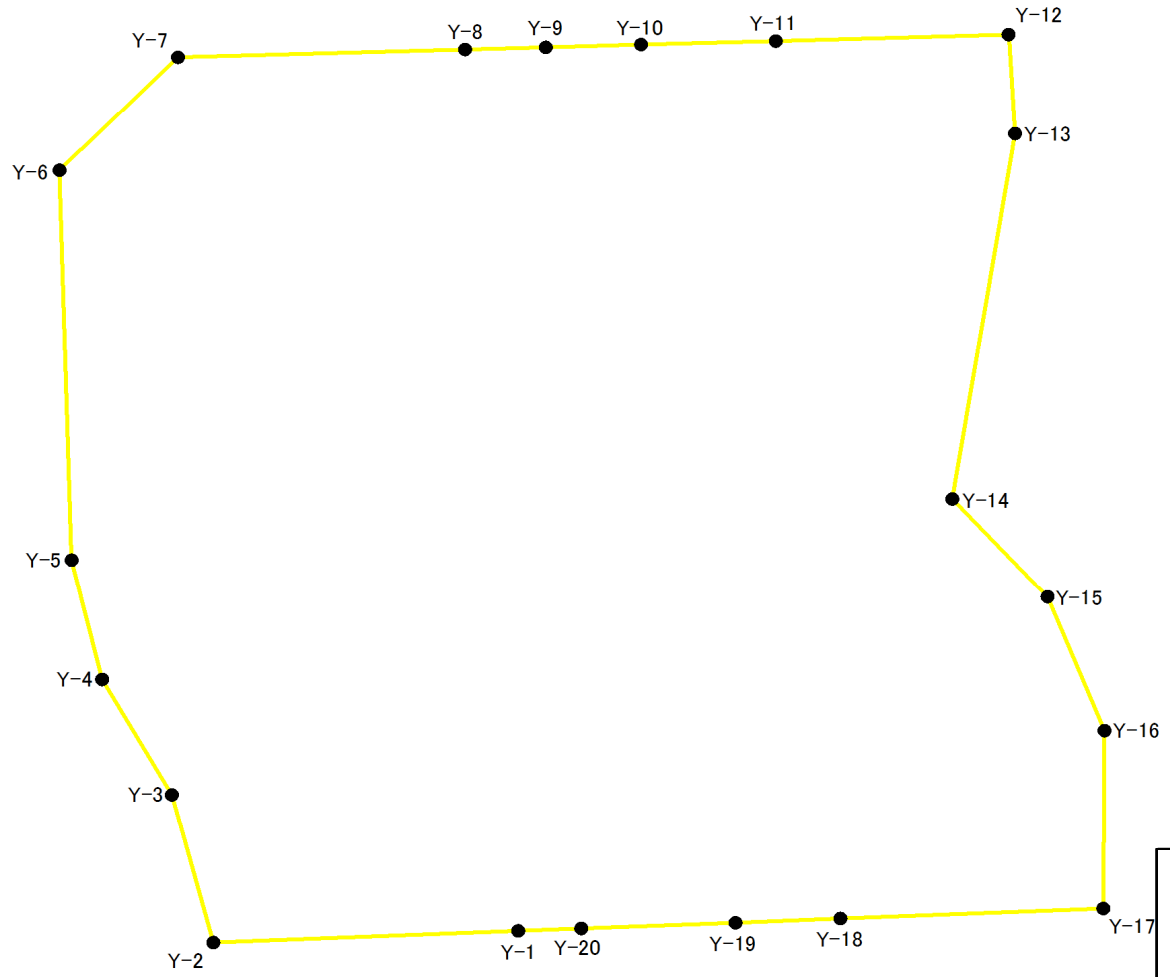


# 急傾斜地の崩壊区域調査

様式5-4 危害のおそれのある土地等の座標位置図

調査年度	令和4年度
------	-------

急傾斜地の位置	箇所番号	I-051K2019(-3)	箇所名	臼井台10	所在地	佐倉市臼井台
---------	------	----------------	-----	-------	-----	--------



凡例	
●	危害のおそれのある土地等の端点
■ (yellow)	危害のおそれのある土地の区域
■ (red)	著しい危害のおそれのある土地の区域
Y-1	危害のおそれのある土地の端点 地点記号
R-1	著しい危害のおそれのある土地の端点 地点記号

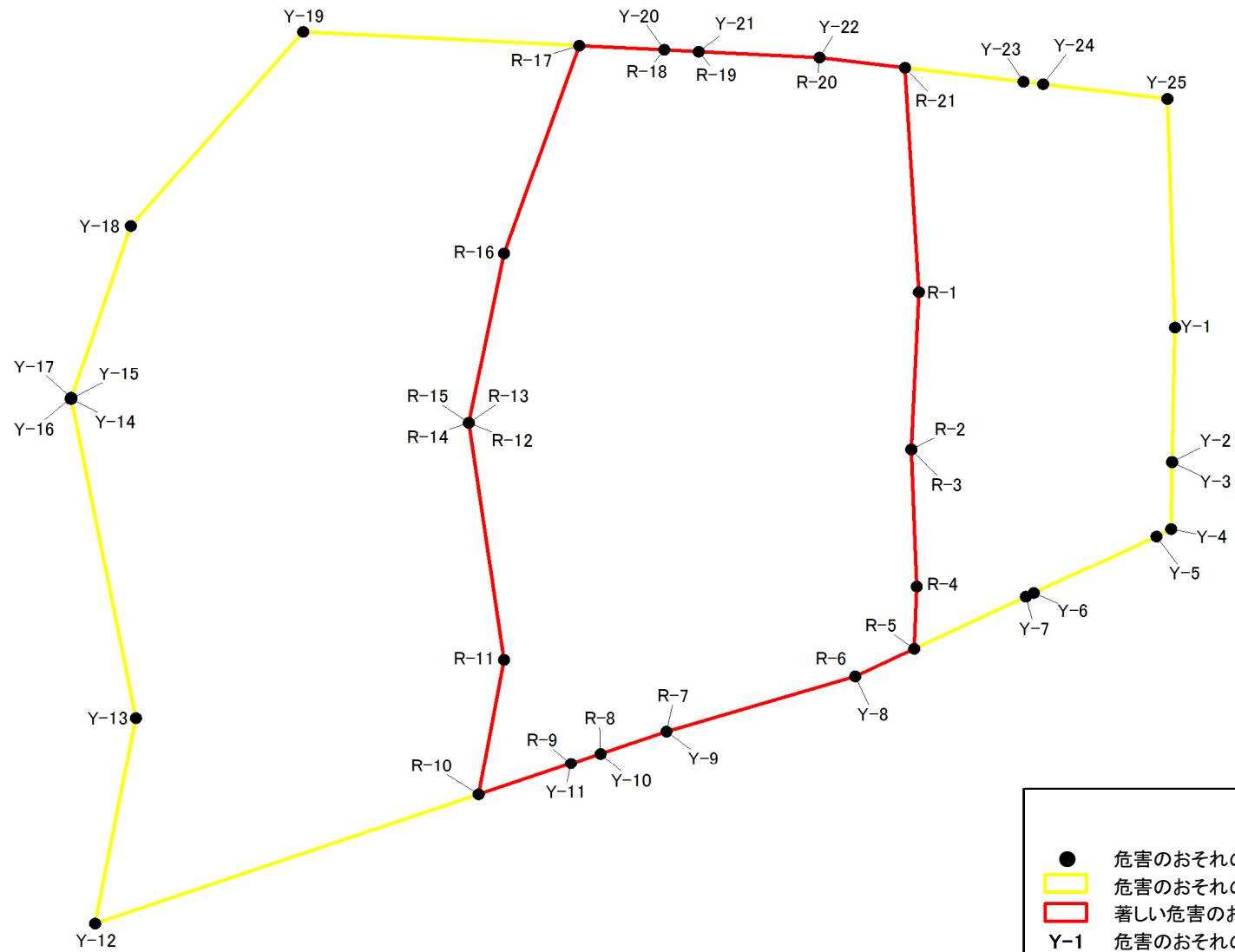


# 急傾斜地の崩壊区域調査

様式5-4 危害のおそれのある土地等の座標位置図

調査年度	令和4年度
------	-------

急傾斜地の位置	箇所番号	I-051K2019(-4)	箇所名	臼井台10	所在地	佐倉市臼井台
---------	------	----------------	-----	-------	-----	--------



**凡例**

- 危害のおそれのある土地等の端点
- 危害のおそれのある土地の区域
- 著しい危害のおそれのある土地の区域
- Y-1 危害のおそれのある土地の端点 地点記号
- R-1 著しい危害のおそれのある土地の端点 地点記号

## 急傾斜地の崩壊区域調書

様式5-5 危害のおそれのある土地等の座標一覧

調査年度 令和4年度

急傾斜地の位置 箇所番号 I-051K2019(-4) 箇所名 臼井台10 所在地 佐倉市臼井台

危害のおそれのある土地の座標					
地点記号	X(m)	Y(m)	地点記号	X(m)	Y(m)
Y-1	-29467.97	30701.84			
Y-2	-29477.63	30701.65			
Y-3	-29477.66	30701.65			
Y-4	-29482.43	30701.59			
Y-5	-29482.97	30700.57			
Y-6	-29487.06	30692.12			
Y-7	-29487.33	30691.57			
Y-8	-29493.02	30679.81			
Y-9	-29496.98	30666.80			
Y-10	-29498.58	30662.24			
Y-11	-29499.29	30660.21			
Y-12	-29510.75	30627.40			
Y-13	-29496.02	30630.22			
Y-14	-29473.13	30625.77			
Y-15	-29473.13	30625.74			
Y-16	-29473.04	30625.75			
Y-17	-29473.05	30625.78			
Y-18	-29460.71	30629.88			
Y-19	-29446.72	30641.75			
Y-20	-29448.01	30666.64			
Y-21	-29448.14	30669.02			
Y-22	-29448.57	30677.35			
Y-23	-29450.31	30691.40			
Y-24	-29450.48	30692.75			
Y-25	-29451.54	30701.33			

著しい危害のおそれのある土地の座標					
地点記号	X(m)	Y(m)	地点記号	X(m)	Y(m)
R-1	-29465.44	30684.19			
R-2	-29476.74	30683.67			
R-3	-29476.75	30683.67			
R-4	-29486.60	30684.05			
R-5	-29491.05	30683.88			
R-6	-29493.02	30679.81			
R-7	-29496.98	30666.80			
R-8	-29498.58	30662.24			
R-9	-29499.29	30660.21			
R-10	-29501.51	30653.85			
R-11	-29491.85	30655.60			
R-12	-29474.85	30653.17			
R-13	-29474.85	30653.17			
R-14	-29474.84	30653.17			
R-15	-29474.84	30653.17			
R-16	-29462.67	30655.60			
R-17	-29447.71	30660.79			
R-18	-29448.01	30666.64			
R-19	-29448.14	30669.02			
R-20	-29448.57	30677.35			
R-21	-29449.30	30683.24			

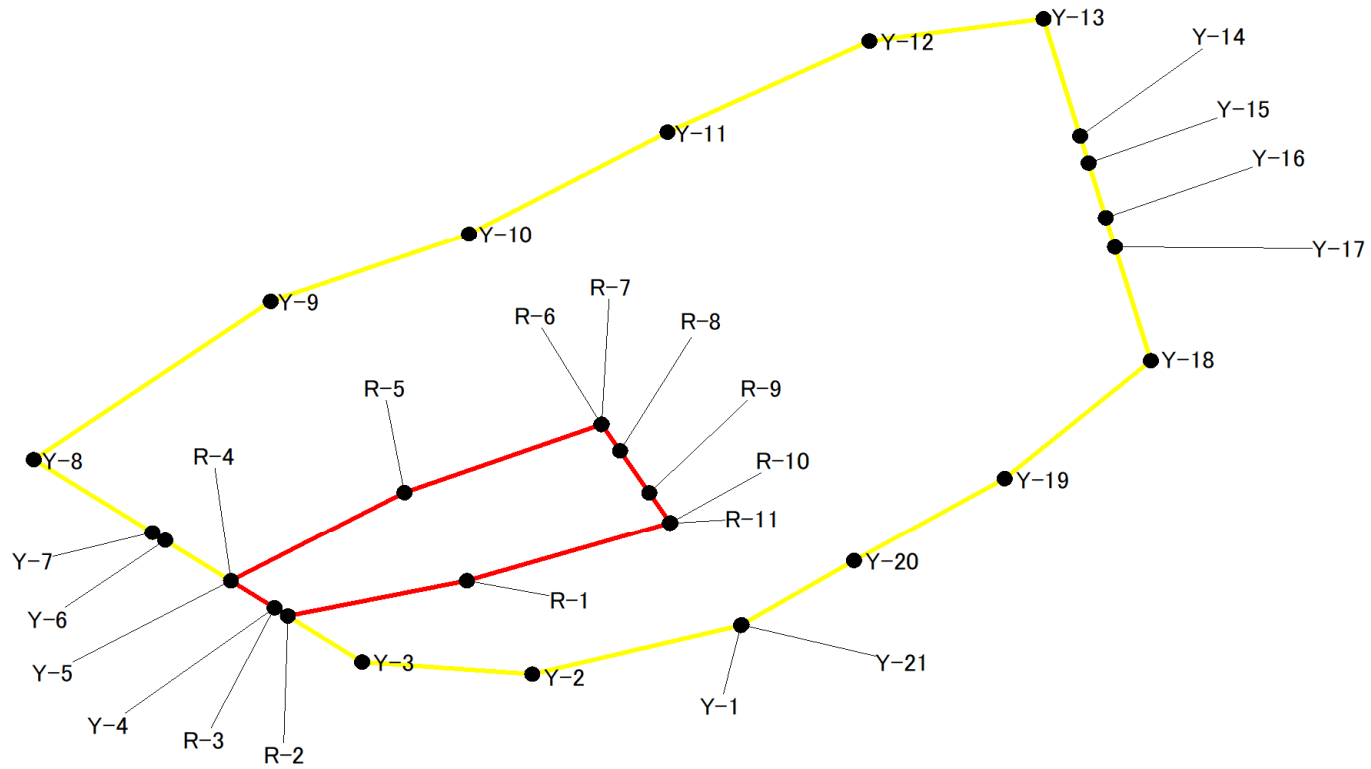
平面直角座標系: 第Ⅸ区系(測地成果2011)

# 急傾斜地の崩壊区域調査

様式5-4 危害のおそれのある土地等の座標位置図

調査年度	令和4年度
------	-------

急傾斜地の位置	箇所番号	I-051K2019(-6)	箇所名	臼井台10	所在地	佐倉市臼井台
---------	------	----------------	-----	-------	-----	--------



- 凡例**
- 危害のおそれのある土地等の端点
  - 危害のおそれのある土地の区域
  - 著しい危害のおそれのある土地の区域
  - Y-1 危害のおそれのある土地の端点 地点記号
  - R-1 著しい危害のおそれのある土地の端点 地点記号

