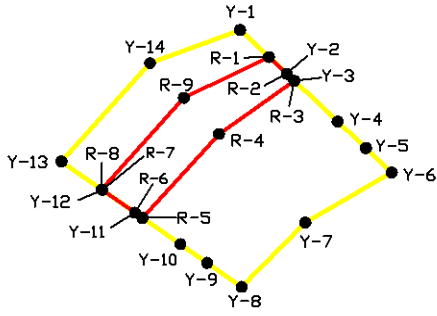


急傾斜地の崩壊区域調書

様式5-4 気概のおそれのある土地等の座標位置図

調査年度 令和5年度

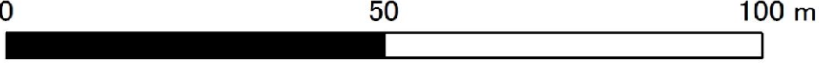
急傾斜地の位置	箇所番号	I-061K2025(-1)	箇所名	囲護台1	所在地	成田市囲護台
---------	------	----------------	-----	------	-----	--------



凡 例

- 危害の恐れのある土地等の端点
- 危害のおそれのある土地の区域
- 著しい危害のおそれのある土地の区域
- Y-1 危害の恐れのある土地の端点 地点記号
- R-1 著しい危害の恐れのある土地の端点 地点記号

1:1,000



## 急傾斜地の崩壊区域調書

様式5-5 危害のおそれのある土地等の座標一覧

調査年度	令和5年度
------	-------

急傾斜地の位置

箇所番号

*I -061K2025(-1)*

箇所名

1台護圀

所在地

成田市囀護台

[illegible][illegible]

平面直角座標系:第Ⅸ系(測地成果2011)

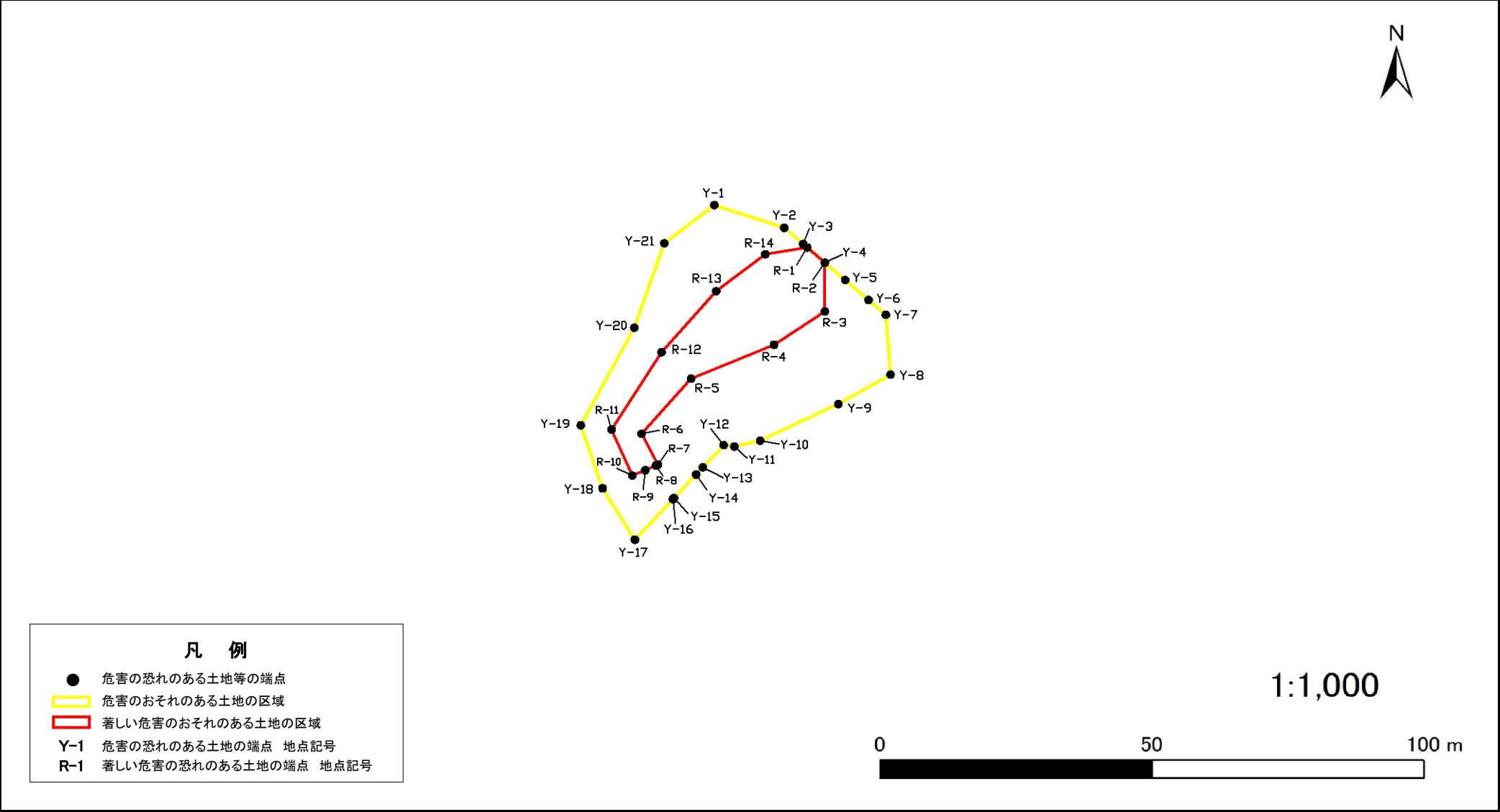
急傾斜地の崩壊区域調書

様式5-4 危害のおそれのある土地等の座標位置図

調査年度

令和5年度

急傾斜地の位置 箇所番号 I-061K2025(-2) 箇所名 囲護台1 所在地 成田市囲護台



急傾斜地の崩壊区域調書

様式5-5 危害のおそれのある土地等の座標一覧

調査年度	令和5年度
成田市囲護台	

急傾斜地の位置	箇所番号	I-061K2025(-2)	箇所名	囲護台1	所在地	成田市囲護台
---------	------	----------------	-----	------	-----	--------

危害のおそれのある土地の座標					
地点記号	X(m)	Y(m)	地点記号	X(m)	Y(m)
Y-1	-24992.52	43087.03			
Y-2	-24996.85	43099.87			
Y-3	-24999.94	43103.34			
Y-4	-25003.49	43107.34			
Y-5	-25006.82	43111.07			
Y-6	-25010.63	43115.35			
Y-7	-25013.46	43118.54			
Y-8	-25024.89	43119.40			
Y-9	-25030.50	43109.82			
Y-10	-25037.48	43095.44			
Y-11	-25038.63	43090.70			
Y-12	-25038.35	43088.75			
Y-13	-25042.59	43084.93			
Y-14	-25043.96	43083.68			
Y-15	-25048.44	43079.63			
Y-16	-25048.67	43079.42			
Y-17	-25056.41	43072.43			
Y-18	-25046.59	43066.50			
Y-19	-25034.58	43062.50			
Y-20	-25015.93	43072.32			
Y-21	-24999.80	43077.83			

著しい危害のおそれのある土地の座標					
地点記号	X(m)	Y(m)	地点記号	X(m)	Y(m)
R-1	-25000.61	43104.10			
R-2	-25003.49	43107.34			
R-3	-25012.82	43107.33			
R-4	-25019.17	43098.01			
R-5	-25025.65	43082.75			
R-6	-25036.18	43073.66			
R-7	-25042.08	43076.68			
R-8	-25042.24	43076.32			
R-9	-25043.12	43074.34			
R-10	-25044.17	43071.97			
R-11	-25035.39	43068.15			
R-12	-25020.61	43077.34			
R-13	-25008.95	43087.36			
R-14	-25001.88	43096.40			

急傾斜地の崩壊区域調書

様式5-4 危害のおそれのある土地等の座標位置図

調査年度

令和5年度

急傾斜地の位置

箇所番号

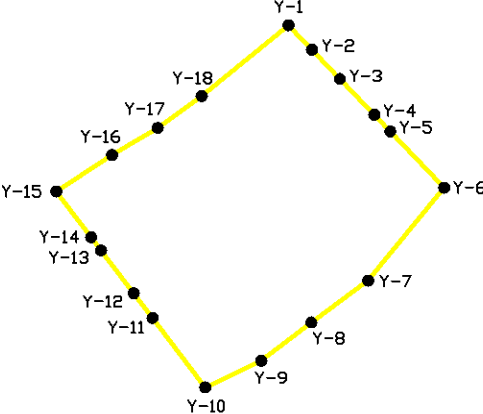
I-061K2025(-3)

箇所名

囲護台1

所在地

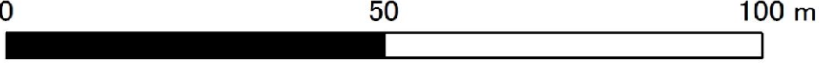
成田市囲護台



凡 例

- 危害の恐れのある土地等の端点
- 危害のおそれのある土地の区域
- 著しい危害のおそれのある土地の区域
- Y-1 危害の恐れのある土地の端点 地点記号
- R-1 著しい危害の恐れのある土地の端点 地点記号

1:1,000



## 急傾斜地の崩壊区域調書

様式5-5 危害のおそれのある土地等の座標一覧

調査年度

令和5年度

急傾斜地の位置

箇所番号

---

*I -061K2025(-3)*

箇所名

1台護用

所在地

成田市圀護台

[illegible][illegible]

平面直角座標系:第Ⅸ系(測地成果2011)