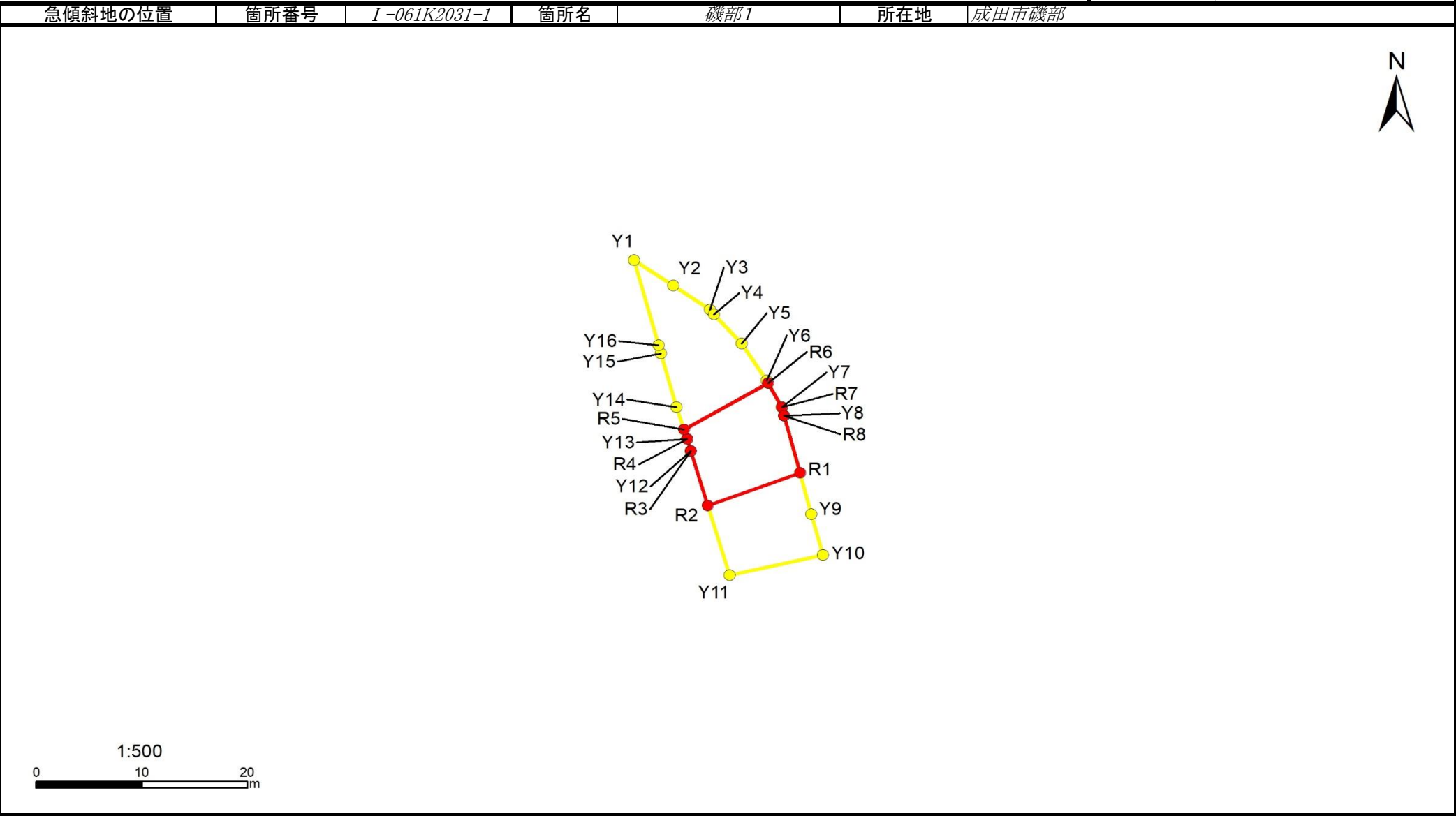


急傾斜地の崩壊区域調査

様式5-4 危害のおそれのある土地等の座標位置図

調査年度 令和5年度



## 急傾斜地の崩壊区域調書

様式5-5 危害のおそれのある土地の座標一覧

調査年度	令和5年度
------	-------

急傾斜地の位置	箇所番号	I-061K2031-1	箇所名	磯部1	所在地	成田市磯部
---------	------	--------------	-----	-----	-----	-------

[illegible]

平面直角座標系:第Ⅸ系(測地成果2011)

急傾斜地の崩壊区域調査

様式5-4 危害のおそれのある土地等の座標位置図

調査年度

令和5年度

急傾斜地の位置

箇所番号

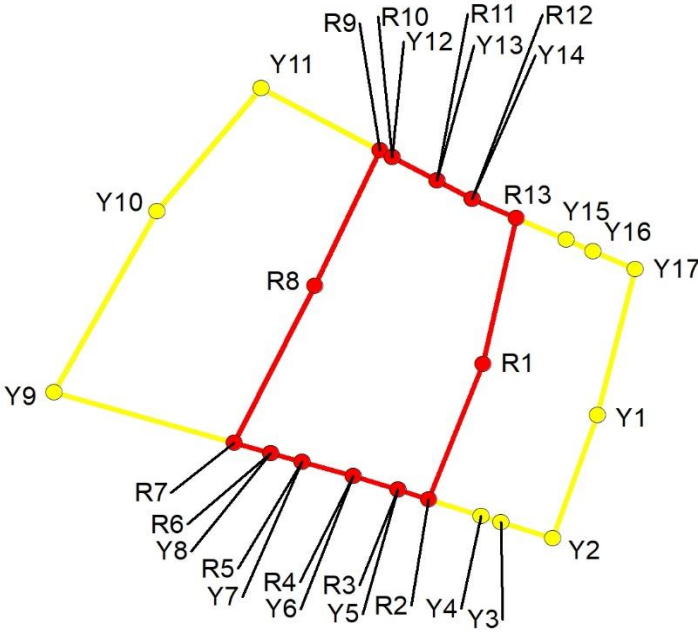
I-061K2031-2

箇所名

磯部1

所在地

成田市磯部



1:1,000

0 25 50 m

## 急傾斜地の崩壊区域調書

様式5-5 危害のおそれのある土地の座標一覧

調査年度	令和5年度
------	-------

急傾斜地の位置	箇所番号	I-061K2031-2	箇所名	磯部1	所在地	成田市磯部
---------	------	--------------	-----	-----	-----	-------

[illegible]

平面直角座標系:第Ⅸ系(測地成果2011)

急傾斜地の崩壊区域調査

様式5-4 危害のおそれのある土地等の座標位置図

調査年度

令和5年度

急傾斜地の位置

箇所番号

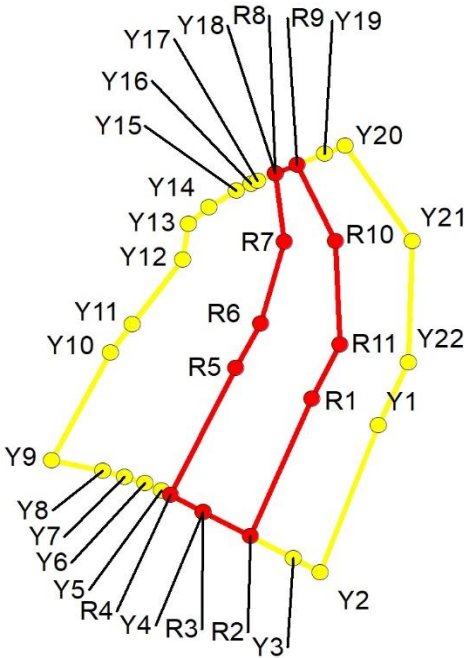
I-061K2031-3

箇所名

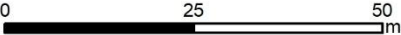
磯部1

所在地

成田市磯部



1:1,000



## 急傾斜地の崩壊区域調書

### 様式5-5 危害のおそれのある土地の座標一覧

調査年度

令和5年度

### 急傾斜地の位置

箇所番号

*I-061K2031-3*

箇所名

磯部1

所在地

成田市磯部

[illegible]

平面直角座標系:第Ⅸ系(測地成果2011)