

急傾斜地の崩壊区域調査

様式5-4 危害のおそれのある土地等の座標位置図

調査年度

2024

急傾斜地の位置

箇所番号

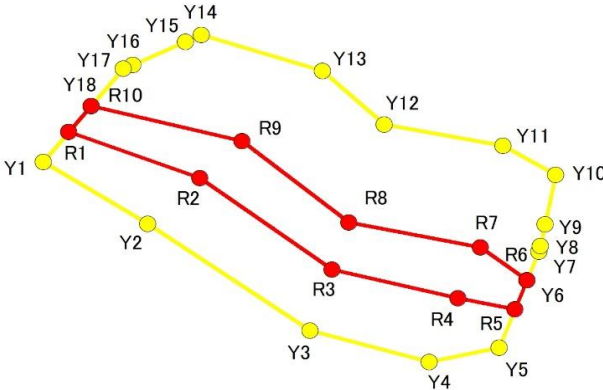
I-061K2036-1

箇所名

一坪田20

所在地

成田市一坪田



1:1,000

0 25 50 m

## 急傾斜地の崩壊区域調書

#### 様式5-5 危害のおそれのある土地の座標一覧

調査年度	2024
------	------

急傾斜地の位置	箇所番号	I-061K2036-1	箇所名	一坪田20	所在地	成田市一坪田
---------	------	--------------	-----	-------	-----	--------

[illegible]

平面直角座標系:第Ⅸ系(測地成果2011)

急傾斜地の崩壊区域調書

様式5-4 危害のおそれのある土地等の座標位置図

調査年度

2024

急傾斜地の位置

箇所番号

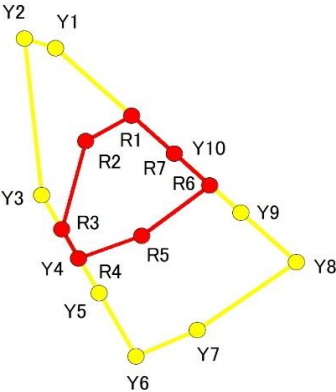
I-061K2036-3

箇所名


一坪田20

所在地

成田市一坪田



1:1,000



## 急傾斜地の崩壊区域調書

様式5-5 危害のおそれのある土地の座標一覧

調査年度	2024
------	------

急傾斜地の位置	箇所番号	I-061K2036-3	箇所名	一坪田20	所在地	成田市一坪田
---------	------	--------------	-----	-------	-----	--------

[illegible]

平面直角座標系:第Ⅸ系(測地成果2011)

急傾斜地の崩壊区域調査書

様式5-4 危害のおそれのある土地等の座標位置図

調査年度

2024

急傾斜地の位置

箇所番号

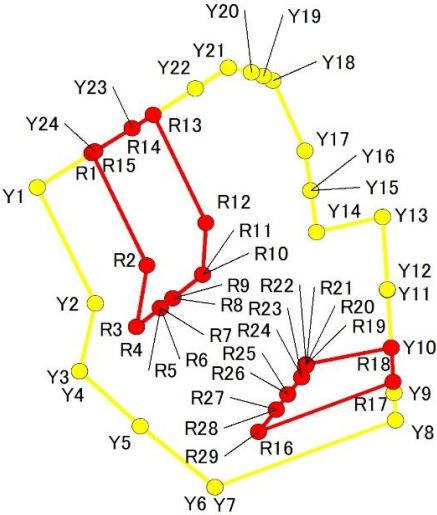
I-061K2036-4

箇所名

一坪田20

所在地

成田市一坪田



1:1,000

0 25 50 m

急傾斜地の崩壊区域調書

様式5-5 危害のおそれのある土地の座標一覧

調査年度	2024
成田市一坪田	

危害のおそれのある区域の座標(土砂災害警戒区域)						著しい危害のおそれのある区域の座標(土砂災害特別警戒区域)					
地点記号	X(m)	Y(m)	地点記号	X(m)	Y(m)	地点記号	X(m)	Y(m)	地点記号	X(m)	Y(m)
Y1	-20483.19	53535.71				R1	-20478.50	53542.94			
Y2	-20499.10	53543.41				R2	-20493.92	53550.30			
Y3	-20508.48	53541.31				R3	-20502.36	53548.85			
Y4	-20508.48	53541.31				R4	-20502.36	53548.85			
Y5	-20516.01	53549.40				R5	-20499.75	53552.08			
Y6	-20524.40	53559.29				R6	-20499.75	53552.08			
Y7	-20524.40	53559.29				R7	-20499.75	53552.08			
Y8	-20515.23	53583.26				R8	-20498.40	53553.74			
Y9	-20511.45	53583.03				R9	-20498.40	53553.74			
Y10	-20505.24	53582.65				R10	-20495.22	53557.67			
Y11	-20497.26	53582.17				R11	-20495.22	53557.67			
Y12	-20497.20	53582.16				R12	-20488.08	53558.06			
Y13	-20487.28	53581.56				R13	-20473.21	53551.10			
Y14	-20489.36	53572.78				R14	-20475.03	53548.30			
Y15	-20483.62	53571.98				R15	-20478.22	53543.38			
Y16	-20483.62	53571.98									
Y17	-20478.15	53571.27				R16	-20516.76	53565.11			
Y18	-20468.51	53567.01				R17	-20509.90	53582.94			
Y19	-20467.86	53565.73				R18	-20505.24	53582.65			
Y20	-20467.35	53564.10				R19	-20507.50	53571.35			
Y21	-20466.75	53561.07				R20	-20507.50	53571.35			
Y22	-20469.59	53556.69				R21	-20507.69	53571.34			
Y23	-20475.03	53548.30				R22	-20507.69	53571.34			
Y24	-20478.22	53543.38				R23	-20509.28	53570.81			
						R24	-20509.28	53570.81			
						R25	-20511.67	53568.98			
						R26	-20511.67	53568.98			
						R27	-20513.72	53567.42			
						R28	-20513.72	53567.42			
						R29	-20516.76	53565.11			

平面直角座標系：第Ⅸ区系(測地成果2011)