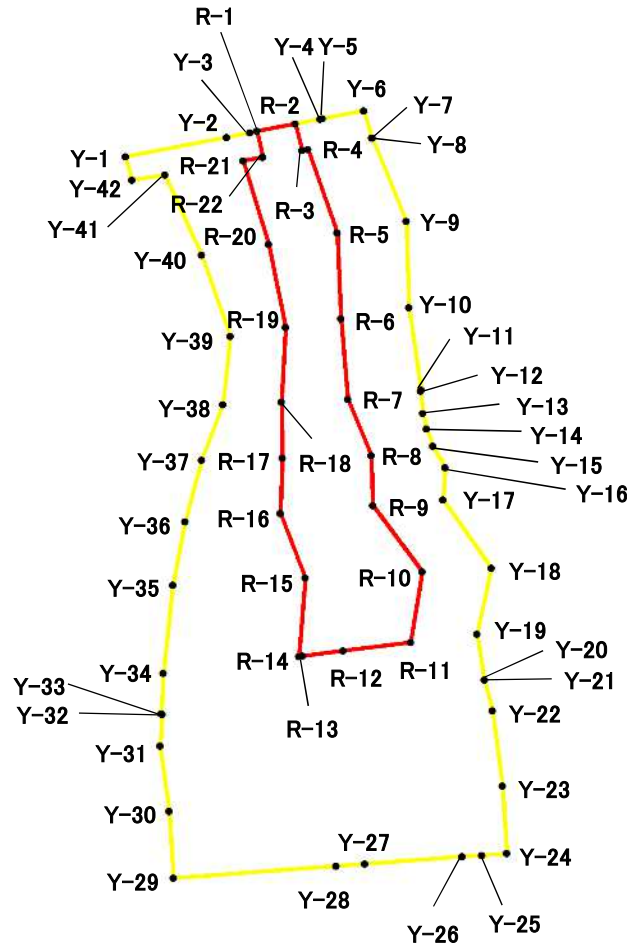


急傾斜地の崩壊区域調書

様式5-4 危害のおそれのある土地等の座標位置図

調査年度 令和5年度

急傾斜地の位置 箇所番号 I-061K2085(-1) 箇所名 下方17 所在地 成田市下方、台方



凡例

- 危害のおそれのある土地等の端点
- 危害のおそれのある土地の区域
- 著しい危害のおそれのある土地の区域
- Y-1 危害のおそれのある土地の端点 地点記号
- R-1 著しい危害のおそれのある土地の端点 地点記号

急傾斜地の崩壊区域調書

様式5-5 危害のおそれのある土地等の座標一覧

調査年度 令和5年度

急傾斜地の位置	箇所番号	I-061K2085(-1)		箇所名	下方17	所在地	成田市下方、台方				
危害のおそれのある土地の座標						著しい危害のおそれのある土地の座標					
地点記号	X(m)	Y(m)	地点記号	X(m)	Y(m)	地点記号	X(m)	Y(m)	地点記号	X(m)	Y(m)
Y-1	-24385.53	39017.34	Y-28	-24546.74	39064.26	R-1	-24379.77	39046.65			
Y-2	-24381.11	39039.84	Y-29	-24549.48	39028.03	R-2	-24378.09	39055.18			
Y-3	-24380.07	39045.12	Y-30	-24534.37	39027.08	R-3	-24384.07	39056.67			
Y-4	-24377.01	39060.67	Y-31	-24519.65	39025.05	R-4	-24383.88	39058.01			
Y-5	-24376.90	39061.22	Y-32	-24512.51	39025.51	R-5	-24402.83	39064.51			
Y-6	-24375.08	39070.48	Y-33	-24512.38	39025.31	R-6	-24422.40	39065.35			
Y-7	-24381.25	39072.25	Y-34	-24503.15	39025.75	R-7	-24440.79	39066.91			
Y-8	-24381.29	39072.31	Y-35	-24483.09	39027.95	R-8	-24453.61	39072.11			
Y-9	-24400.23	39079.89	Y-36	-24468.56	39030.65	R-9	-24465.00	39072.51			
Y-10	-24419.93	39080.46	Y-37	-24454.64	39034.29	R-10	-24480.00	39083.47			
Y-11	-24438.69	39083.27	Y-38	-24441.93	39039.02	R-11	-24496.07	39080.83			
Y-12	-24438.92	39083.17	Y-39	-24426.43	39040.68	R-12	-24498.00	39065.82			
Y-13	-24444.00	39083.57	Y-40	-24407.93	39034.34	R-13	-24499.16	39056.83			
Y-14	-24447.47	39084.43	Y-41	-24389.65	39026.16	R-14	-24499.26	39056.01			
Y-15	-24451.47	39085.83	Y-42	-24390.94	39018.81	R-15	-24481.45	39057.42			
Y-16	-24456.30	39088.51				R-16	-24466.76	39051.81			
Y-17	-24463.66	39088.14				R-17	-24454.15	39052.35			
Y-18	-24479.15	39098.89				R-18	-24441.40	39052.08			
Y-19	-24494.16	39095.68				R-19	-24424.41	39053.05			
Y-20	-24504.69	39097.30				R-20	-24405.40	39049.27			
Y-21	-24504.69	39097.28				R-21	-24386.51	39043.49			
Y-22	-24511.61	39099.11				R-22	-24385.66	39047.90			
Y-23	-24528.71	39101.36									
Y-24	-24543.87	39102.32									
Y-25	-24544.28	39096.80									
Y-26	-24544.62	39092.35									
Y-27	-24546.25	39070.71									

平面直角座標系:第Ⅸ系(測地成果2011)

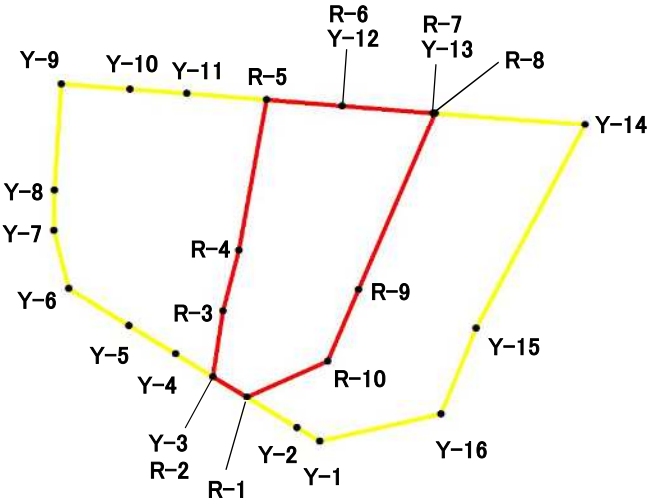
平面直角座標系:第Ⅸ系(測地成果2011)

急傾斜地の崩壊区域調書

様式5-4 危害のおそれのある土地等の座標位置図

調査年度 令和5年度

急傾斜地の位置 箇所番号 I-061K2085(-2) 箇所名 下方17 所在地 成田市下方、台方



- 凡 例
- 危害のおそれのある土地等の端点
 - 危害のおそれのある土地の区域
 - 著しい危害のおそれのある土地の区域
 - Y-1 危害のおそれのある土地の端点 地点記号
 - R-1 著しい危害のおそれのある土地の端点 地点記号

急傾斜地の崩壊区域調書

様式5-5 危害のおそれのある土地等の座標一覧

調査年度	令和5年度
------	-------

急傾斜地の位置	箇所番号	I-061K2085(-2)	箇所名	下方17	所在地	成田市下方、台方
---------	------	----------------	-----	------	-----	----------

[illegible][illegible]

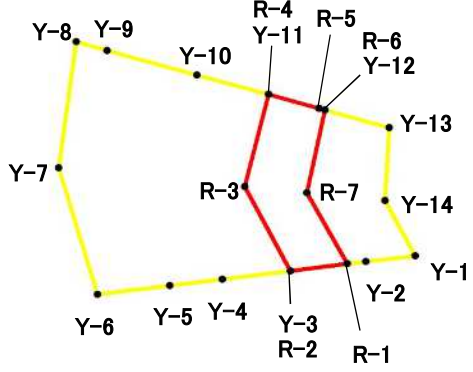
平面直角座標系:第Ⅸ系(測地成果2011)

急傾斜地の崩壊区域調書

様式5-4 危害のおそれのある土地等の座標位置図

調査年度 令和5年度

急傾斜地の位置 箇所番号 I-061K2085(-3) 箇所名 下方17 所在地 成田市下方、台方



- 凡 例
- 危害のおそれのある土地等の端点
 - 危害のおそれのある土地の区域
 - 著しい危害のおそれのある土地の区域
 - Y-1 危害のおそれのある土地の端点 地点記号
 - R-1 著しい危害のおそれのある土地の端点 地点記号

急傾斜地の崩壊区域調書

様式5-5 危害のおそれのある土地等の座標一覧

調査年度

令和5年度

急傾斜地の位置

箇所番号

I -061K2085(-3)

箇所名

下方17

所在地

成田市下方、台方

[illegible][illegible]

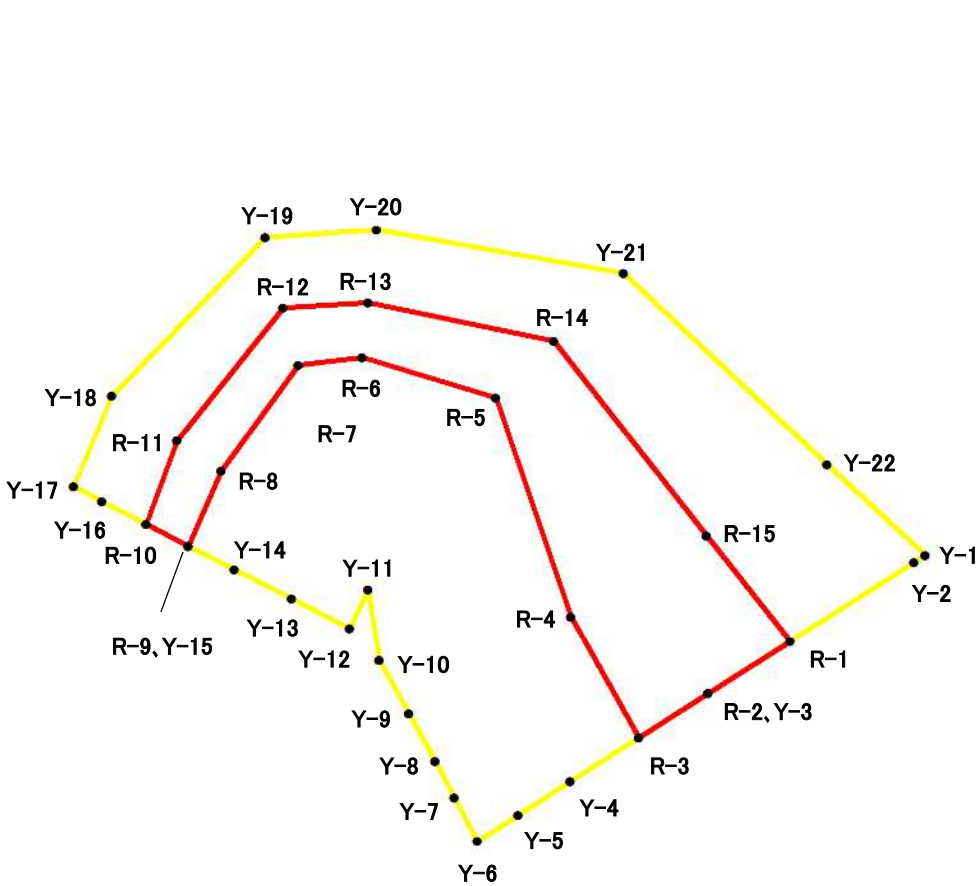
平面直角座標系：第Ⅸ系(測地成果2011)

急傾斜地の崩壊区域調書

様式5-4 危害のおそれのある土地等の座標位置図

調査年度 令和5年度

急傾斜地の位置 箇所番号 I-061K2085(-4) 箇所名 下方17 所在地 成田市下方、台方



- 凡 例
- 危害のおそれのある土地等の端点
 - 危害のおそれのある土地の区域
 - 著しい危害のおそれのある土地の区域
 - Y-1 危害のおそれのある土地の端点 地点記号
 - R-1 著しい危害のおそれのある土地の端点 地点記号

急傾斜地の崩壊区域調書

様式5-5 危害のおそれのある土地等の座標一覧

調査年度	令和5年度
------	-------

急傾斜地の位置	箇所番号	I-061K2085(-4)	箇所名	下方17	所在地	成田市下方、台方
---------	------	----------------	-----	------	-----	----------

[illegible][illegible]

平面直角座標系:第Ⅸ系(測地成果2011)