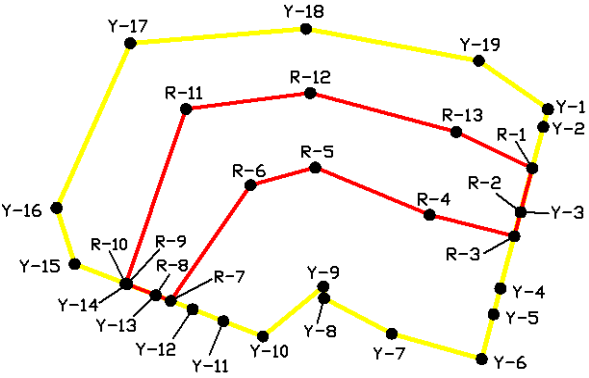


急傾斜地の崩壊区域調書

様式5-4 危害のおそれのある土地等の座標位置図

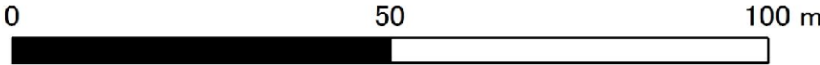
		調査年度	令和5年度
急傾斜地の位置	箇所番号	I-061K2090(-1)	箇所名
		花崎町4	所在地
		成田市花崎町、東町、上町	



凡 例

- 危害の恐れのある土地等の端点
- 危害のおそれのある土地の区域
- 著しい危害のおそれのある土地の区域
- Y-1 危害の恐れのある土地の端点 地点記号
- R-1 著しい危害の恐れのある土地の端点 地点記号

1:1,000



急傾斜地の崩壊区域調書

様式5-5 危害のおそれのある土地等の座標一覧

調査年度

令和5年度

急傾斜地の位置	箇所番号	I-061K2090(-1)	箇所名	花崎町4	所在地	成田市花崎町、東町、上町
---------	------	----------------	-----	------	-----	--------------

危害のおそれのある土地の座標

[illegible]

著しい危害のおそれのある土地の座標

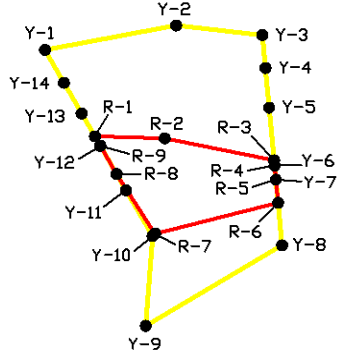
[illegible]

平面直角座標系:第Ⅸ系(測地成果2011)

急傾斜地の崩壊区域調書

様式5-4 危害のおそれのある土地等の座標位置図

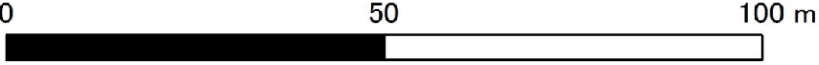
		調査年度	令和5年度	
急傾斜地の位置	箇所番号	I-061K2090(-2)	箇所名	花崎町4
		所在地	成田市花崎町、東町、上町	



凡 例

- 危害の恐れのある土地等の端点
- 危害のおそれのある土地の区域
- 著しい危害のおそれのある土地の区域
- Y-1 危害の恐れのある土地の端点 地点記号
- R-1 著しい危害の恐れのある土地の端点 地点記号

1:1,000



急傾斜地の崩壊区域調書

様式5-5 危害のおそれのある土地等の座標一覧

調査年度

令和5年度

急傾斜地の位置

箇所番号

I -061K2090 (-2)

箇所名

花崎町4

所在地

成田市花崎町、東町、上町

[illegible][illegible]

平面直角座標系:第Ⅸ系(測地成果2011)

急傾斜地の崩壊区域調書

様式5-4 危害のおそれのある土地等の座標位置図

調査年度

令和5年度

急傾斜地の位置

箇所番号

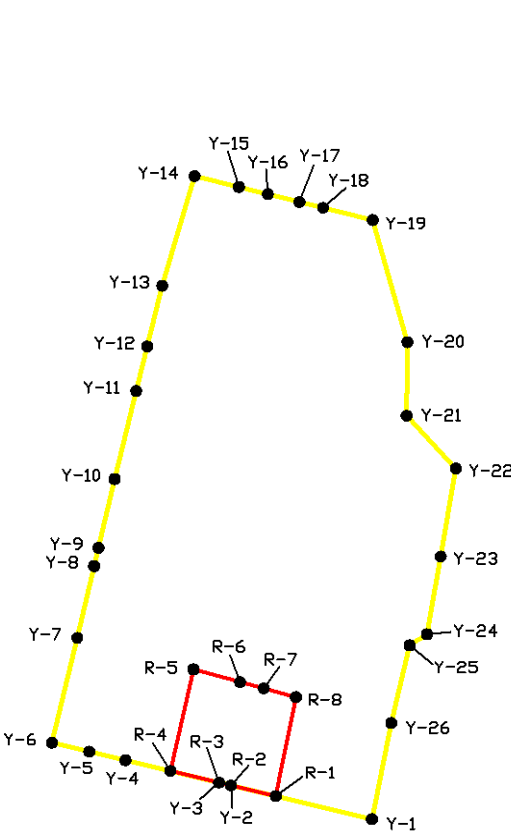
I-061K2090(-3)

箇所名

花崎町4

所在地

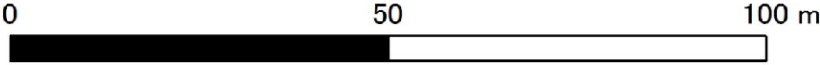
成田市花崎町、東町、上町



凡 例

- 危害の恐れのある土地等の端点
- 危害のおそれのある土地の区域
- 著しい危害のおそれのある土地の区域
- Y-1 危害の恐れのある土地の端点 地点記号
- R-1 著しい危害の恐れのある土地の端点 地点記号

1:1,000



急傾斜地の崩壊区域調書

様式5-5 危害のおそれのある土地等の座標一覧

調査年度	令和5年度
田市花崎町、東町、上町	

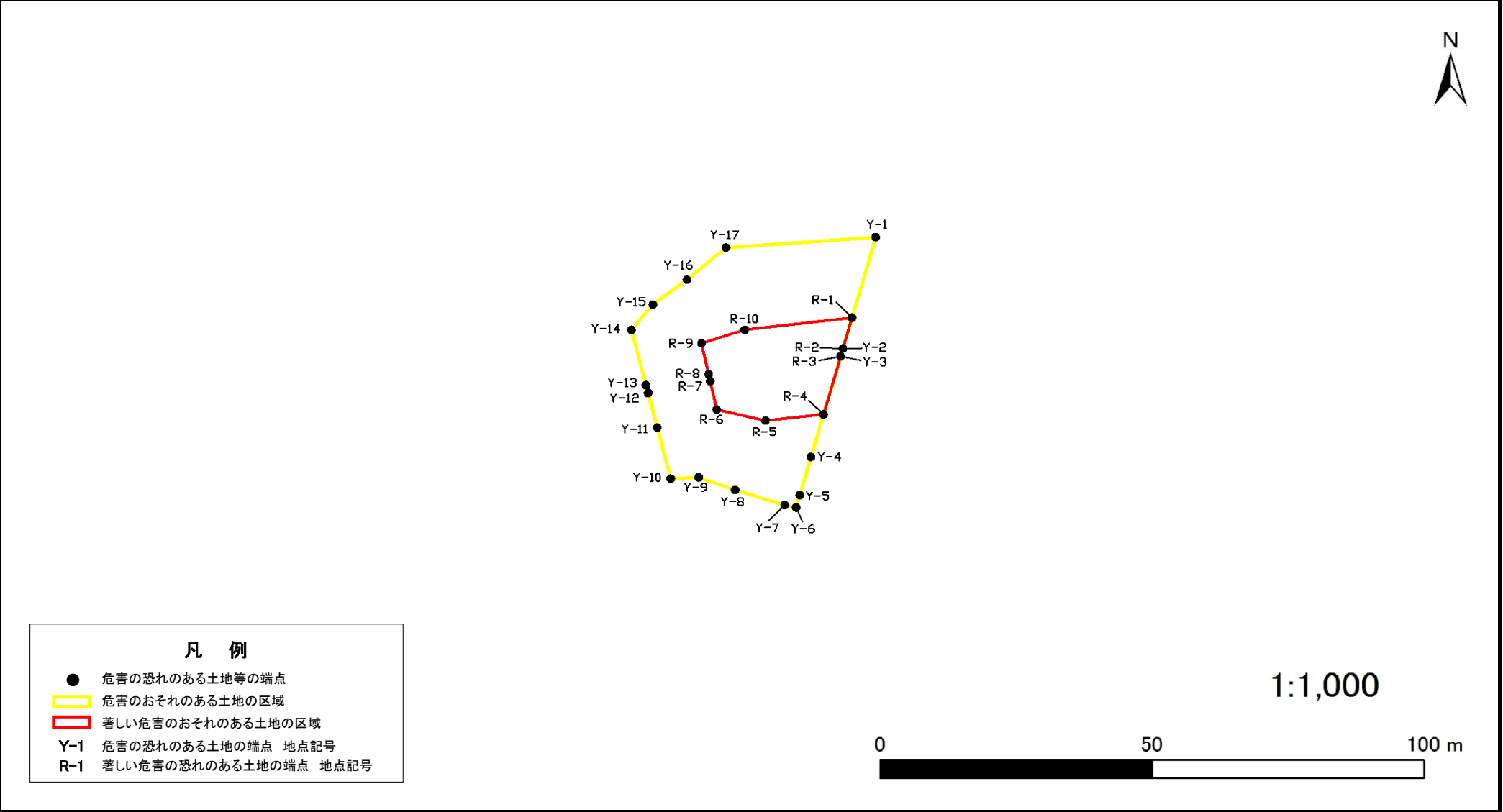
危害のおそれのある土地の座標						著しい危害のおそれのある土地の座標					
地点記号	X(m)	Y(m)	地点記号	X(m)	Y(m)	地点記号	X(m)	Y(m)	地点記号	X(m)	Y(m)
Y-1	-24446.41	43825.86				R-1	-24443.24	43813.15			
Y-2	-24441.77	43807.24				R-2	-24441.77	43807.24			
Y-3	-24441.38	43805.66				R-3	-24441.38	43805.66			
Y-4	-24438.31	43793.29				R-4	-24439.78	43799.23			
Y-5	-24437.12	43788.50				R-5	-24425.82	43802.28			
Y-6	-24435.90	43783.59				R-6	-24427.56	43808.44			
Y-7	-24421.50	43786.93				R-7	-24428.44	43811.58			
Y-8	-24411.64	43789.16				R-8	-24429.64	43815.84			
Y-9	-24409.13	43789.73									
Y-10	-24399.66	43791.86									
Y-11	-24387.56	43794.71									
Y-12	-24381.47	43796.17									
Y-13	-24373.12	43798.15									
Y-14	-24358.03	43802.43									
Y-15	-24359.54	43808.30									
Y-16	-24360.52	43812.11									
Y-17	-24361.60	43816.28									
Y-18	-24362.40	43819.41									
Y-19	-24364.09	43825.96									
Y-20	-24380.85	43830.54									
Y-21	-24390.97	43830.43									
Y-22	-24398.24	43836.95									
Y-23	-24410.32	43834.94									
Y-24	-24421.01	43833.13									
Y-25	-24422.53	43830.85									
Y-26	-24433.18	43828.43									

平面直角座標系：第Ⅸ系(測地成果2011)

急傾斜地の崩壊区域調書

様式5-4 危害のおそれのある土地等の座標位置図

		調査年度	令和5年度
急傾斜地の位置	箇所番号	I-061K2090(-4)	箇所名
		花崎町4	所在地
		成田市花崎町、東町、上町	



急傾斜地の崩壊区域調書

様式5-5 危害のおそれのある土地等の座標一覧

調査年度

令和5年度

急傾斜地の位置	箇所番号	I-061K2090(-4)	箇所名	花崎町4	所在地	成田市花崎町、東町、上町
---------	------	----------------	-----	------	-----	--------------

危害のおそれのある土地の座標

[illegible]

著しい危害のおそれのある土地の座標

[illegible]

平面直角座標系:第Ⅸ系(測地成果2011)

急傾斜地の崩壊区域調書

様式5-4 危害のおそれのある土地等の座標位置図

調査年度

令和5年度

急傾斜地の位置

箇所番号

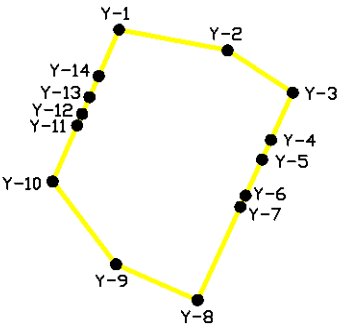
I-061K2090(-5)

箇所名

花崎町4

所在地

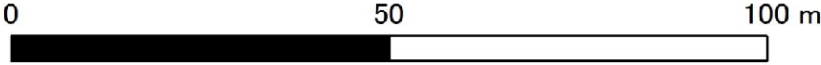
成田市花崎町、東町、上町



凡 例

- 危害の恐れのある土地等の端点
- 危害のおそれのある土地の区域
- 著しい危害のおそれのある土地の区域
- Y-1 危害の恐れのある土地の端点 地点記号
- R-1 著しい危害の恐れのある土地の端点 地点記号

1:1,000



急傾斜地の崩壊区域調書

様式5-5 危害のおそれのある土地等の座標一覧

調査年度

令和5年度

急傾斜地の位置

箇所番号

I -061K2090 (-5)

箇所名

花崎町4

所在地

成田市花崎町、東町、上町

[illegible][illegible]

平面直角座標系:第Ⅸ系(測地成果2011)

急傾斜地の崩壊区域調書

様式5-4 危害のおそれのある土地等の座標位置図

調査年度

令和5年度

急傾斜地の位置

箇所番号

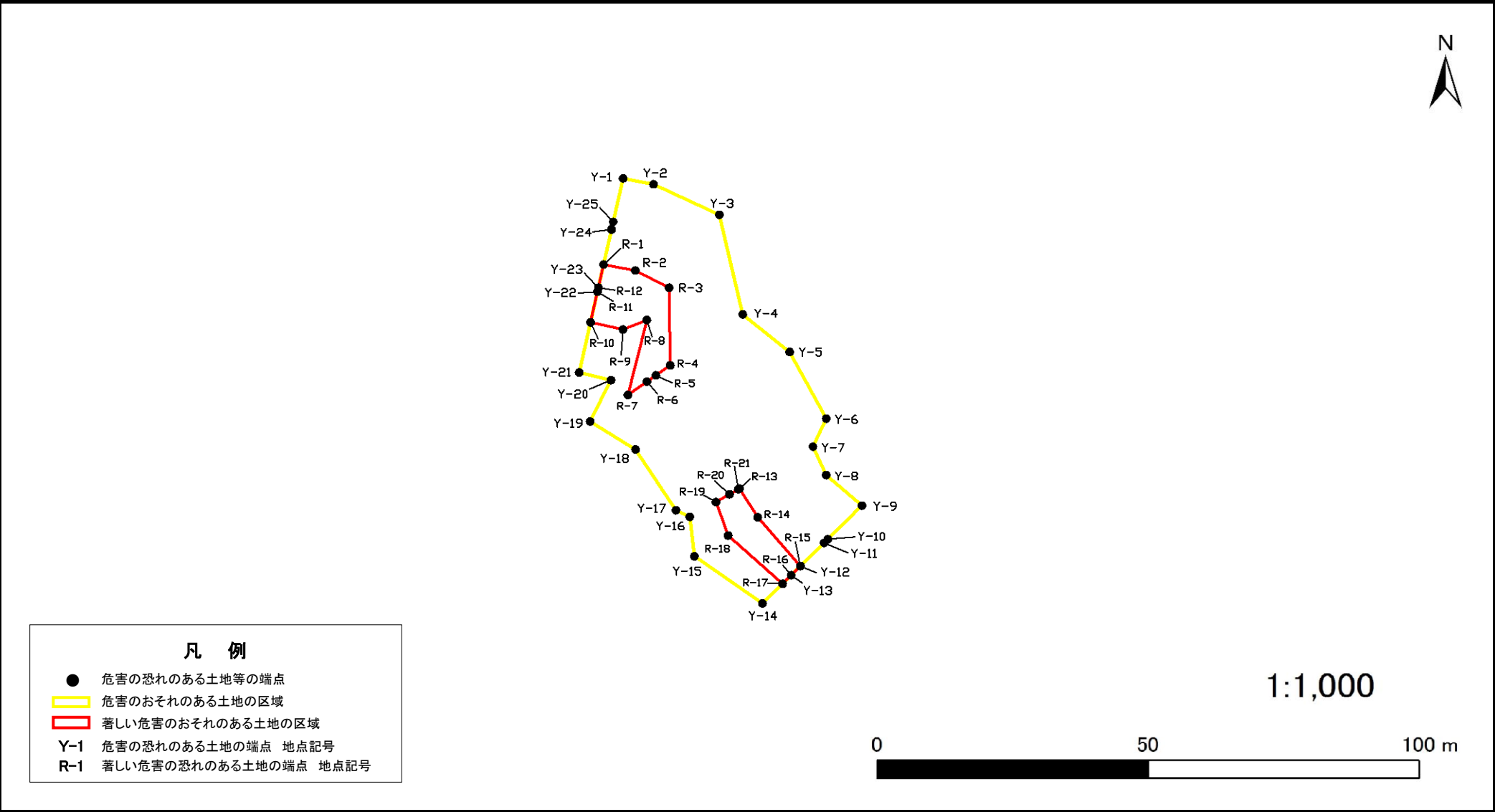
I-061K2090(-6)

箇所名

花崎町4

所在地

成田市花崎町、東町、上町



急傾斜地の崩壊区域調書

様式5ー5 危害のおそれのある土地等の座標一覧

調査年度 令和5年度

急傾斜地の位置 箇所番号 I-061K2090(-6) 箇所名 花崎町4 所在地 成田市花崎町、東町、上町

危害のおそれのある土地の座標					
地点記号	X(m)	Y(m)	地点記号	X(m)	Y(m)
Y-1	-24355.78	43887.22			
Y-2	-24356.89	43892.82			
Y-3	-24362.74	43904.98			
Y-4	-24381.81	43909.28			
Y-5	-24388.97	43917.93			
Y-6	-24401.73	43924.69			
Y-7	-24407.09	43922.23			
Y-8	-24412.55	43924.68			
Y-9	-24418.38	43931.27			
Y-10	-24424.81	43924.96			
Y-11	-24425.52	43924.27			
Y-12	-24429.95	43919.93			
Y-13	-24431.69	43918.21			
Y-14	-24437.09	43912.92			
Y-15	-24428.07	43900.38			
Y-16	-24420.55	43899.52			
Y-17	-24419.26	43896.96			
Y-18	-24407.64	43889.51			
Y-19	-24402.28	43881.14			
Y-20	-24394.37	43884.98			
Y-21	-24392.91	43879.13			
Y-22	-24377.45	43882.50			
Y-23	-24376.69	43882.66			
Y-24	-24365.55	43885.09			
Y-25	-24364.09	43885.41			

著しい危害のおそれのある土地の座標					
地点記号	X(m)	Y(m)	地点記号	X(m)	Y(m)
R-1	-24372.26	43883.63			
R-2	-24373.40	43889.48			
R-3	-24376.69	43895.71			
R-4	-24391.53	43895.91			
R-5	-24393.46	43893.27			
R-6	-24394.65	43891.62			
R-7	-24397.21	43888.11			
R-8	-24382.87	43891.60			
R-9	-24384.67	43887.20			
R-10	-24383.32	43881.22			
R-11	-24377.45	43882.50			
R-12	-24376.69	43882.66			
R-13	-24415.13	43908.67			
R-14	-24420.61	43912.06			
R-15	-24429.95	43919.93			
R-16	-24431.69	43918.21			
R-17	-24433.32	43916.62			
R-18	-24424.10	43906.60			
R-19	-24417.69	43904.35			
R-20	-24416.22	43906.84			
R-21	-24415.25	43908.47			

平面直角座標系: 第Ⅸ系(測地成果2011)

急傾斜地の崩壊区域調書

様式5-4 危害のおそれのある土地等の座標位置図

調査年度

令和5年度

急傾斜地の位置

箇所番号

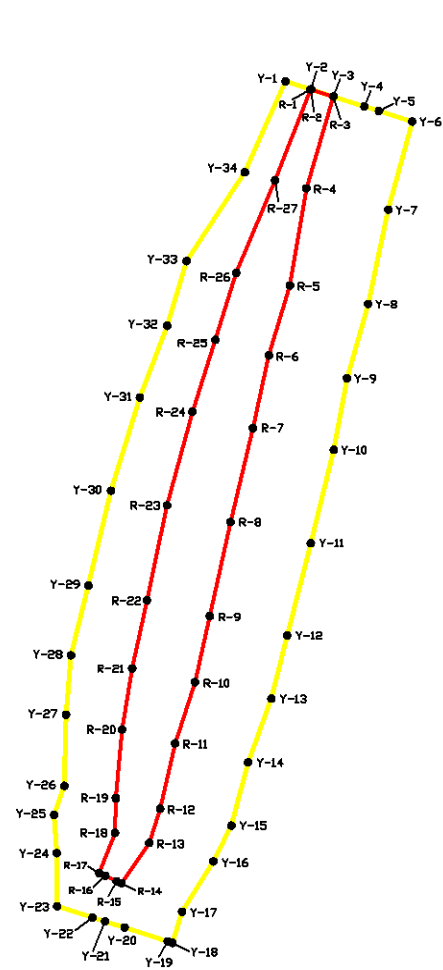
I-061K2090(-7)

箇所名

花崎町4

所在地

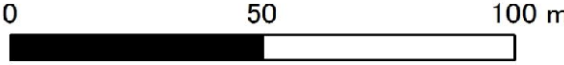
成田市花崎町、東町、上町



凡 例

- 危害の恐れのある土地等の端点
- 危害のおそれのある土地の区域
- 著しい危害のおそれのある土地の区域
- Y-1 危害の恐れのある土地の端点 地点記号
- R-1 著しい危害の恐れのある土地の端点 地点記号

1:1,500



急傾斜地の崩壊区域調書

様式5ー5 危害のおそれのある土地等の座標一覧

調査年度 令和5年度

急傾斜地の位置	箇所番号	I-061K2090(-7)	箇所名	花崎町4	所在地	成田市花崎町、東町、上町
---------	------	----------------	-----	------	-----	--------------

危害のおそれのある土地の座標

地点記号	X(m)	Y(m)	地点記号	X(m)	Y(m)
Y-1	-24348.77	43788.45	Y-28	-24467.04	43745.88
Y-2	-24350.44	43793.54	Y-29	-24452.69	43749.33
Y-3	-24351.90	43797.95	Y-30	-24433.12	43753.84
Y-4	-24353.93	43804.12	Y-31	-24413.94	43759.55
Y-5	-24354.89	43807.03	Y-32	-24399.14	43764.97
Y-6	-24357.06	43813.62	Y-33	-24385.81	43768.81
Y-7	-24375.23	43808.83	Y-34	-24367.51	43780.36
Y-8	-24394.64	43804.84			
Y-9	-24409.96	43800.67			
Y-10	-24424.69	43798.02			
Y-11	-24443.89	43793.47			
Y-12	-24462.95	43788.78			
Y-13	-24475.97	43785.63			
Y-14	-24489.12	43781.05			
Y-15	-24502.13	43777.71			
Y-16	-24509.53	43774.13			
Y-17	-24519.87	43767.93			
Y-18	-24526.28	43766.03			
Y-19	-24525.97	43765.07			
Y-20	-24523.15	43756.53			
Y-21	-24521.87	43752.63			
Y-22	-24521.05	43750.14			
Y-23	-24518.74	43743.14			
Y-24	-24507.81	43743.07			
Y-25	-24499.93	43742.52			
Y-26	-24493.93	43744.55			
Y-27	-24479.29	43744.90			

著しい危害のおそれのある土地の座標

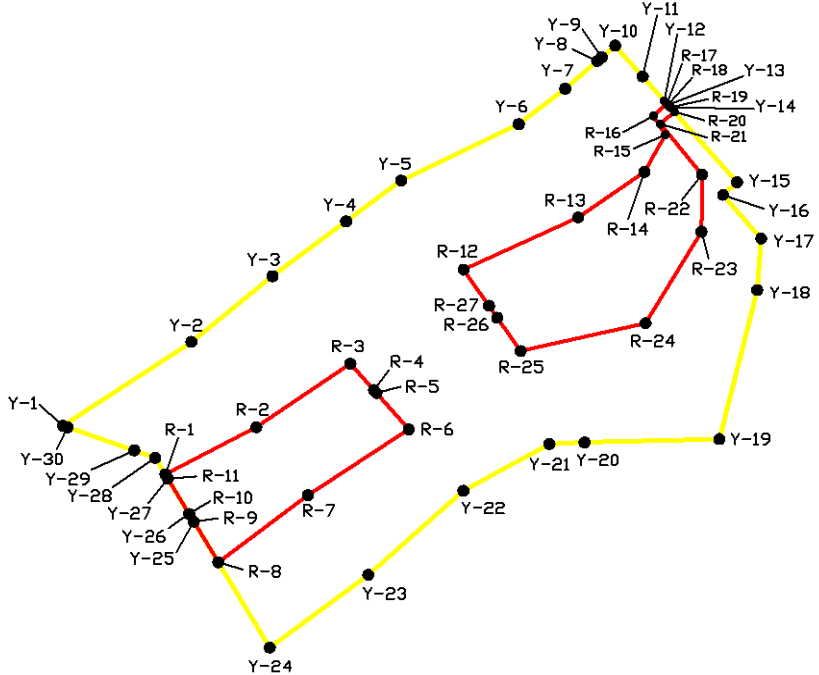
地点記号	X(m)	Y(m)	地点記号	X(m)	Y(m)
R-1	-24350.41	43793.43			
R-2	-24350.44	43793.54			
R-3	-24351.90	43797.95			
R-4	-24370.83	43792.61			
R-5	-24390.84	43789.34			
R-6	-24405.25	43785.13			
R-7	-24420.21	43781.98			
R-8	-24439.57	43777.56			
R-9	-24458.95	43773.43			
R-10	-24472.57	43770.50			
R-11	-24485.18	43766.57			
R-12	-24498.63	43763.57			
R-13	-24505.67	43761.42			
R-14	-24514.04	43755.91			
R-15	-24513.57	43754.94			
R-16	-24512.47	43752.68			
R-17	-24511.89	43751.48			
R-18	-24503.61	43754.63			
R-19	-24496.45	43754.77			
R-20	-24482.31	43756.02			
R-21	-24469.77	43758.03			
R-22	-24455.71	43760.97			
R-23	-24436.14	43764.95			
R-24	-24416.86	43770.00			
R-25	-24402.04	43774.53			
R-26	-24388.22	43778.67			
R-27	-24369.15	43786.39			

平面直角座標系: 第Ⅸ系(測地成果2011)

急傾斜地の崩壊区域調書

様式5-4 危害のおそれのある土地等の座標位置図

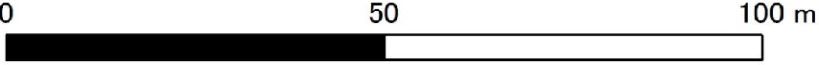
様式5-4 危害のおそれのある土地等の座標位置図						調査年度	令和5年度
急 傾 斜 地 の 位 置	箇所番号	I-061K2090(-8)	箇所名	花崎町4	所在地	成田市花崎町、東町、上町	



凡 例

- 危害の恐れのある土地等の端点
- 危害のおそれのある土地の区域
- 著しい危害のおそれのある土地の区域
- Y-1 危害の恐れのある土地の端点 地点記号
- R-1 著しい危害の恐れのある土地の端点 地点記号

1:1,000



急傾斜地の崩壊区域調書

様式5ー5 危害のおそれのある土地等の座標一覧

調査年度 令和5年度

急傾斜地の位置 箇所番号 I-061K2090(-8) 箇所名 花崎町4 所在地 成田市花崎町、東町、上町

危害のおそれのある土地の座標					
地点記号	X(m)	Y(m)	地点記号	X(m)	Y(m)
Y-1	-24363.65	43683.80	Y-28	-24368.05	43695.97
Y-2	-24352.16	43700.75	Y-29	-24367.05	43693.20
Y-3	-24343.12	43711.45	Y-30	-24363.87	43684.39
Y-4	-24335.59	43721.20			
Y-5	-24329.99	43728.47			
Y-6	-24322.25	43744.01			
Y-7	-24317.39	43750.14			
Y-8	-24313.59	43754.38			
Y-9	-24313.07	43754.97			
Y-10	-24311.47	43756.75			
Y-11	-24315.70	43760.38			
Y-12	-24319.06	43763.27			
Y-13	-24319.61	43763.74			
Y-14	-24319.95	43764.03			
Y-15	-24330.22	43772.87			
Y-16	-24331.97	43771.01			
Y-17	-24337.97	43776.05			
Y-18	-24345.03	43775.53			
Y-19	-24365.49	43770.52			
Y-20	-24365.93	43752.69			
Y-21	-24366.16	43748.06			
Y-22	-24372.59	43736.70			
Y-23	-24384.12	43724.13			
Y-24	-24394.11	43711.10			
Y-25	-24376.82	43701.06			
Y-26	-24375.76	43700.45			
Y-27	-24370.91	43697.63			

著しい危害のおそれのある土地の座標					
地点記号	X(m)	Y(m)	地点記号	X(m)	Y(m)
R-1	-24370.34	43697.30	R-27	-24347.19	43740.06
R-2	-24363.87	43709.32			
R-3	-24355.14	43721.75			
R-4	-24358.77	43724.86			
R-5	-24359.16	43725.19			
R-6	-24364.15	43729.48			
R-7	-24373.19	43716.13			
R-8	-24382.40	43704.30			
R-9	-24376.82	43701.06			
R-10	-24375.76	43700.45			
R-11	-24370.91	43697.63			
R-12	-24342.22	43736.72			
R-13	-24335.06	43751.86			
R-14	-24328.80	43760.61			
R-15	-24323.72	43763.38			
R-16	-24321.12	43761.81			
R-17	-24319.45	43763.60			
R-18	-24319.61	43763.74			
R-19	-24319.95	43764.03			
R-20	-24320.56	43764.56			
R-21	-24322.25	43762.76			
R-22	-24329.17	43768.22			
R-23	-24337.01	43768.16			
R-24	-24349.58	43760.76			
R-25	-24353.40	43744.25			
R-26	-24348.84	43741.17			

平面直角座標系: 第Ⅸ系(測地成果2011)