

急傾斜地の崩壊区域調査

様式5-4 危害のおそれのある土地等の座標位置図

調査年度

2024

急傾斜地の位置

箇所番号

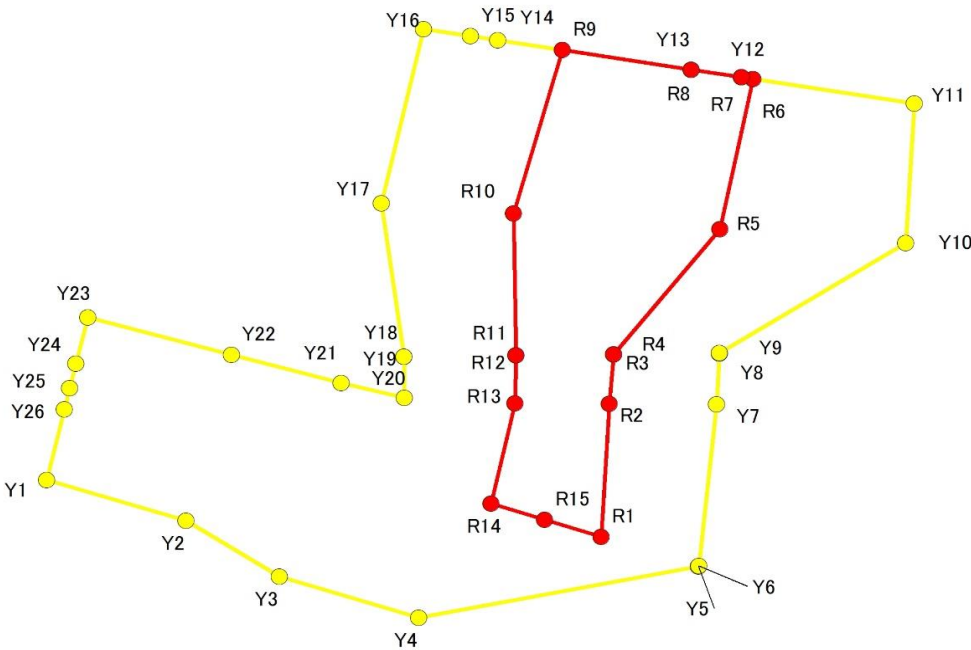
I-061K2099-1

箇所名

吉岡2

所在地

成田市吉岡



1:1,000

0 25 50 m

急傾斜地の崩壊区域調書

様式5-5 危害のおそれのある土地の座標一覧

調査年度 = '様式5-4'!\\$M\\$2

急傾斜地の位置 箇所番号 I-061K2099-1 箇所名 吉岡2 所在地 成田市吉岡

危害のおそれのある区域の座標(土砂災害警戒区域)						著しい危害のおそれのある区域の座標(土砂災害特別警戒区域)					
地点記号	X(m)	Y(m)	地点記号	X(m)	Y(m)	地点記号	X(m)	Y(m)	地点記号	X(m)	Y(m)
Y1	-20240.78	51864.99				R1	-20248.58	51938.55			
Y2	-20246.39	51883.50				R2	-20230.32	51939.64			
Y3	-20254.10	51895.86				R3	-20223.53	51940.23			
Y4	-20259.75	51914.34				R4	-20223.52	51940.23			
Y5	-20252.65	51951.48				R5	-20206.30	51954.28			
Y6	-20252.62	51951.48				R6	-20185.66	51958.66			
Y7	-20230.41	51953.84				R7	-20185.42	51957.16			
Y8	-20223.38	51954.26				R8	-20184.37	51950.49			
Y9	-20223.36	51954.26				R9	-20181.68	51933.41			
Y10	-20208.24	51978.94				R10	-20204.15	51926.95			
Y11	-20189.03	51980.08				R11	-20223.66	51927.27			
Y12	-20185.42	51957.16				R12	-20223.67	51927.27			
Y13	-20184.37	51950.49				R13	-20230.25	51927.12			
Y14	-20180.33	51924.86				R14	-20244.03	51923.94			
Y15	-20179.76	51921.21				R15	-20246.25	51931.05			
Y16	-20178.78	51914.99									
Y17	-20202.77	51909.41									
Y18	-20223.83	51912.36									
Y19	-20223.83	51912.36									
Y20	-20229.48	51912.44									
Y21	-20227.43	51904.07									
Y22	-20223.57	51889.49									
Y23	-20218.44	51870.44									
Y24	-20224.82	51868.89									
Y25	-20228.16	51868.07									
Y26	-20231.07	51867.36									

平面直角座標系: 第Ⅸ区系(測地成果2011)

急傾斜地の崩壊区域調書

様式5-4 危害のおそれのある土地等の座標位置図

調査年度

2024

急傾斜地の位置

箇所番号

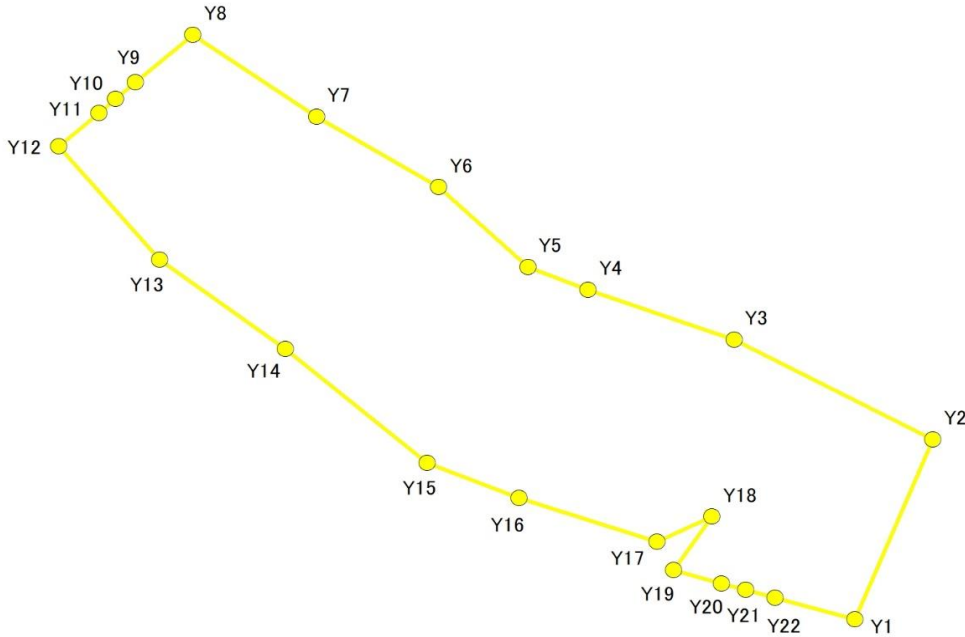
I-061K2099-2

箇所名

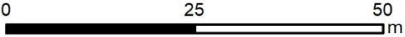
吉岡2

所在地

成田市吉岡



1:1,000



急傾斜地の崩壊区域調書

様式5-5 危害のおそれのある土地の座標一覧

調査年度	2024
------	------

急傾斜地の位置	箇所番号	I-061K2099-2	箇所名	吉岡2	所在地	成田市吉岡
---------	------	--------------	-----	-----	-----	-------

[illegible]

平面直角座標系:第Ⅸ系(測地成果2011)

急傾斜地の崩壊区域調書

様式5-4 危害のおそれのある土地等の座標位置図

調査年度

2024

急傾斜地の位置

箇所番号

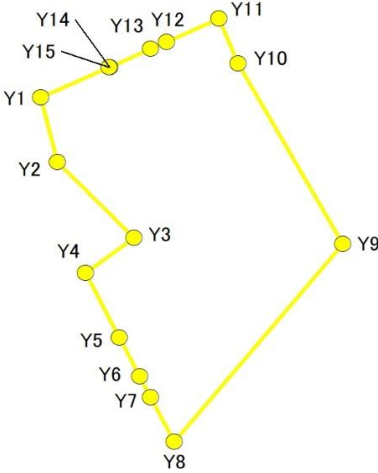
I-061K2099-3

箇所名

吉岡2

所在地

成田市吉岡



1:1,000



急傾斜地の崩壊区域調書

様式5-5 危害のおそれのある土地の座標一覧

調査年度	2024
------	------

急傾斜地の位置	箇所番号	I-061K2099-3	箇所名	吉岡2	所在地	成田市吉岡
---------	------	--------------	-----	-----	-----	-------

[illegible]

平面直角座標系:第Ⅸ系(測地成果2011)