

急傾斜地の崩壊区域調書

様式5-4 危害のおそれのある土地等の座標位置図

調査年度

令和5年度

急傾斜地の位置

箇所番号

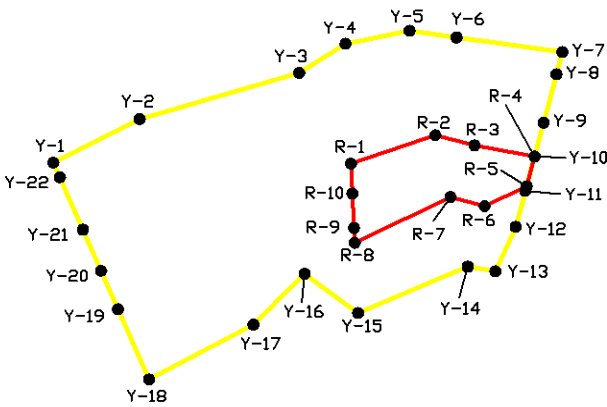
I-061K2134(-1)

箇所名

郷部3

所在地

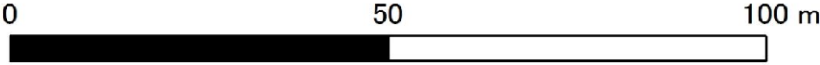
成田市郷部、幸町



凡 例

- 危害の恐れのある土地等の端点
- 危害のおそれのある土地の区域
- 著しい危害のおそれのある土地の区域
- Y-1 危害の恐れのある土地の端点 地点記号
- R-1 著しい危害の恐れのある土地の端点 地点記号

1:1,000



急傾斜地の崩壊区域調書

様式5-5 危害のおそれのある土地等の座標一覧

調査年度	令和5年度
成田市郷部、幸町	

急傾斜地の位置	箇所番号	I-061K2134(-1)	箇所名	郷部3	所在地	成田市郷部、幸町
---------	------	----------------	-----	-----	-----	----------

危害のおそれのある土地の座標					
地点記号	X(m)	Y(m)	地点記号	X(m)	Y(m)
Y-1	-23660.51	43135.96			
Y-2	-23654.53	43147.39			
Y-3	-23648.18	43168.50			
Y-4	-23644.19	43174.63			
Y-5	-23642.39	43183.11			
Y-6	-23643.33	43189.33			
Y-7	-23645.32	43203.34			
Y-8	-23648.39	43202.55			
Y-9	-23655.01	43200.85			
Y-10	-23659.65	43199.66			
Y-11	-23664.40	43198.45			
Y-12	-23669.34	43197.18			
Y-13	-23675.42	43194.48			
Y-14	-23674.79	43190.81			
Y-15	-23681.15	43176.28			
Y-16	-23675.79	43169.21			
Y-17	-23682.76	43162.44			
Y-18	-23690.28	43148.63			
Y-19	-23680.62	43144.52			
Y-20	-23675.36	43142.28			
Y-21	-23669.71	43139.88			
Y-22	-23662.52	43136.82			

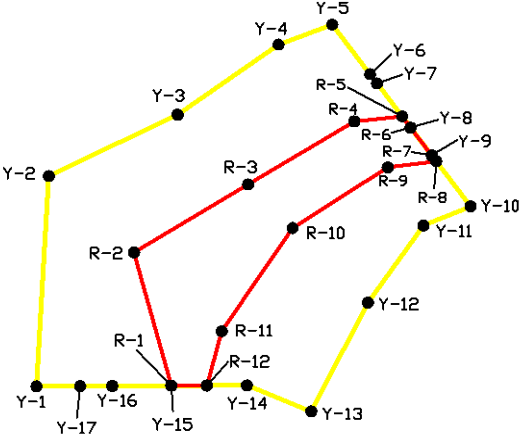
著しい危害のおそれのある土地の座標					
地点記号	X(m)	Y(m)	地点記号	X(m)	Y(m)
R-1	-23660.63	43175.36			
R-2	-23656.74	43186.52			
R-3	-23658.14	43191.71			
R-4	-23659.65	43199.66			
R-5	-23663.75	43198.61			
R-6	-23666.47	43193.04			
R-7	-23665.24	43188.54			
R-8	-23671.51	43175.85			
R-9	-23669.49	43175.76			
R-10	-23664.77	43175.55			

平面直角座標系：第Ⅸ区系(測地成果2011)

急傾斜地の崩壊区域調書

様式5-4 危害のおそれのある土地等の座標位置図

		調査年度	令和5年度
急傾斜地の位置	箇所番号	I-061K2134(-2)	箇所名
		郷部3	所在地
		成田市郷部、幸町	



凡 例

- 危害の恐れのある土地等の端点
- 危害のおそれのある土地の区域
- 著しい危害のおそれのある土地の区域
- Y-1 危害の恐れのある土地の端点 地点記号
- R-1 著しい危害の恐れのある土地の端点 地点記号

## 急傾斜地の崩壊区域調書

様式5-5 危害のおそれのある土地等の座標一覧

調査年度

令和5年度

急傾斜地の位置	箇所番号	I-061K2134(-2)	箇所名	郷部3	所在地	成田市郷部、幸町
---------	------	----------------	-----	-----	-----	----------

危害のおそれのある土地の座標

[illegible]

## 著しい危害のおそれのある土地の座標

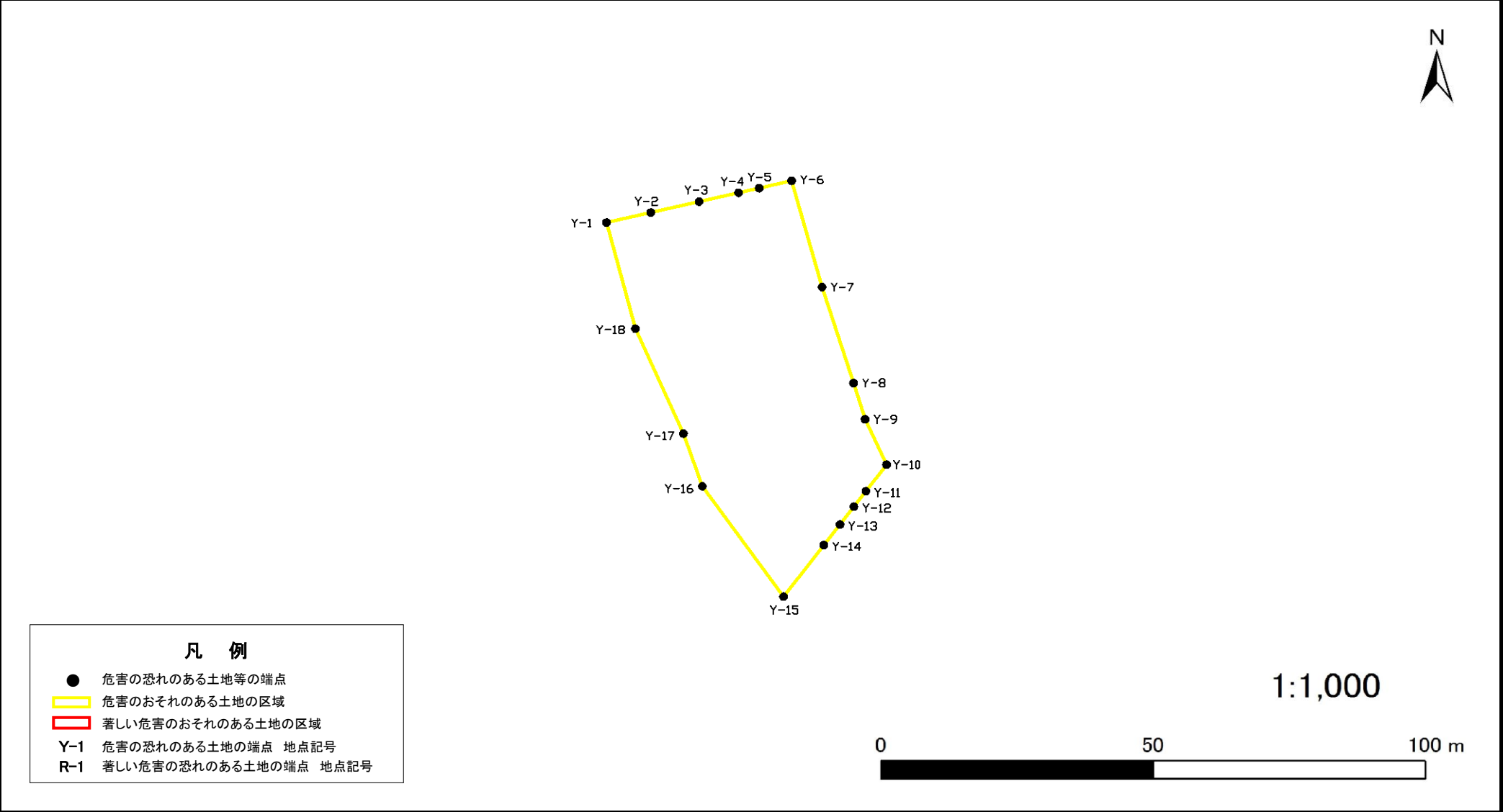
[illegible]

平面直角座標系:第Ⅸ系(測地成果2011)

急傾斜地の崩壊区域調書

様式5-4 危害のおそれのある土地等の座標位置図

		調査年度	令和5年度
急傾斜地の位置	箇所番号	I-061K2134(-3)	箇所名
		郷部3	所在地
		成田市郷部、幸町	



## 急傾斜地の崩壊区域調書

#### 様式5-5 危害のおそれのある土地等の座標一覧

調査年度

令和5年度

急傾斜地の位置

箇所番号

*I -061K2134(-3)*

箇所名

郷部3

所在地

成田市郷部、幸町

[illegible][illegible]

平面直角座標系:第Ⅸ系(測地成果2011)

# 急傾斜地の崩壊区域調査

様式5-4 危害のおそれのある土地等の座標位置図

調査年度

令和5年度

急傾斜地の位置

箇所番号

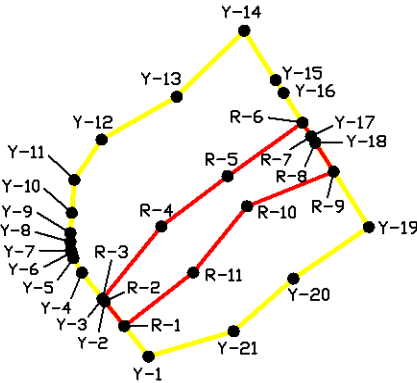
I-061K2134(-4)

箇所名

郷部3

所在地

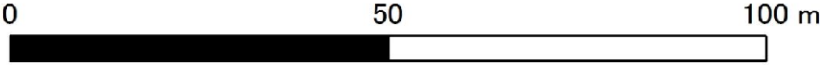
成田市郷部、幸町



## 凡 例

- 危害の恐れのある土地等の端点
- 危害のおそれのある土地の区域
- 著しい危害のおそれのある土地の区域
- Y-1 危害の恐れのある土地の端点 地点記号
- R-1 著しい危害の恐れのある土地の端点 地点記号

1:1,000



急傾斜地の崩壊区域調書

様式5-5 危害のおそれのある土地等の座標一覧

調査年度	令和5年度
成田市郷部、幸町	

急傾斜地の位置	箇所番号	I-061K2134(-4)	箇所名	郷部3	所在地	成田市郷部、幸町
---------	------	----------------	-----	-----	-----	----------

危害のおそれのある土地の座標					
地点記号	X(m)	Y(m)	地点記号	X(m)	Y(m)
Y-1	-23898.30	43296.35			
Y-2	-23890.76	43290.57			
Y-3	-23890.36	43290.26			
Y-4	-23886.79	43287.52			
Y-5	-23884.81	43286.40			
Y-6	-23884.03	43286.16			
Y-7	-23883.75	43286.07			
Y-8	-23882.56	43286.00			
Y-9	-23881.37	43286.00			
Y-10	-23878.59	43286.20			
Y-11	-23874.06	43286.52			
Y-12	-23868.53	43290.15			
Y-13	-23862.65	43300.08			
Y-14	-23853.61	43309.00			
Y-15	-23860.38	43313.15			
Y-16	-23862.14	43314.23			
Y-17	-23868.09	43317.87			
Y-18	-23868.96	43318.41			
Y-19	-23880.54	43325.50			
Y-20	-23887.61	43315.51			
Y-21	-23894.84	43307.61			

著しい危害のおそれのある土地の座標					
地点記号	X(m)	Y(m)	地点記号	X(m)	Y(m)
R-1	-23894.12	43293.14			
R-2	-23890.76	43290.57			
R-3	-23890.36	43290.26			
R-4	-23880.44	43298.05			
R-5	-23873.55	43306.82			
R-6	-23866.21	43316.73			
R-7	-23868.09	43317.87			
R-8	-23868.96	43318.41			
R-9	-23872.93	43320.84			
R-10	-23877.69	43309.38			
R-11	-23886.77	43302.26			



# 急傾斜地の崩壊区域調査

様式5-4 危害のおそれのある土地等の座標位置図

調査年度

令和5年度

急傾斜地の位置

箇所番号

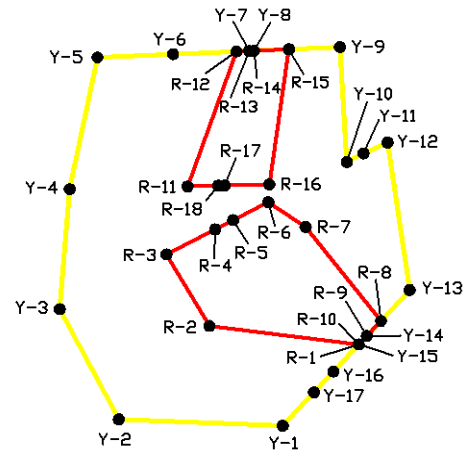
I-061K2134(-5)

箇所名

郷部3

所在地

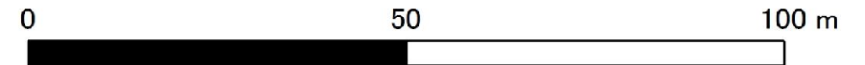
成田市郷部、幸町



## 凡 例

- 危害の恐れのある土地等の端点
- 危害のおそれのある土地の区域
- 著しい危害のおそれのある土地の区域
- Y-1 危害の恐れのある土地の端点 地点記号
- R-1 著しい危害の恐れのある土地の端点 地点記号

1:1,000



## 急傾斜地の崩壊区域調書

様式5-5 危害のおそれのある土地等の座標一覧

様式5-5 危害のおそれのある土地等の座標一覧							調査年度	令和5年度
急傾斜地の位置	箇所番号	I-061K2134(-5)	箇所名	郷部3	所在地	成田市郷部、幸町		

[illegible][illegible]

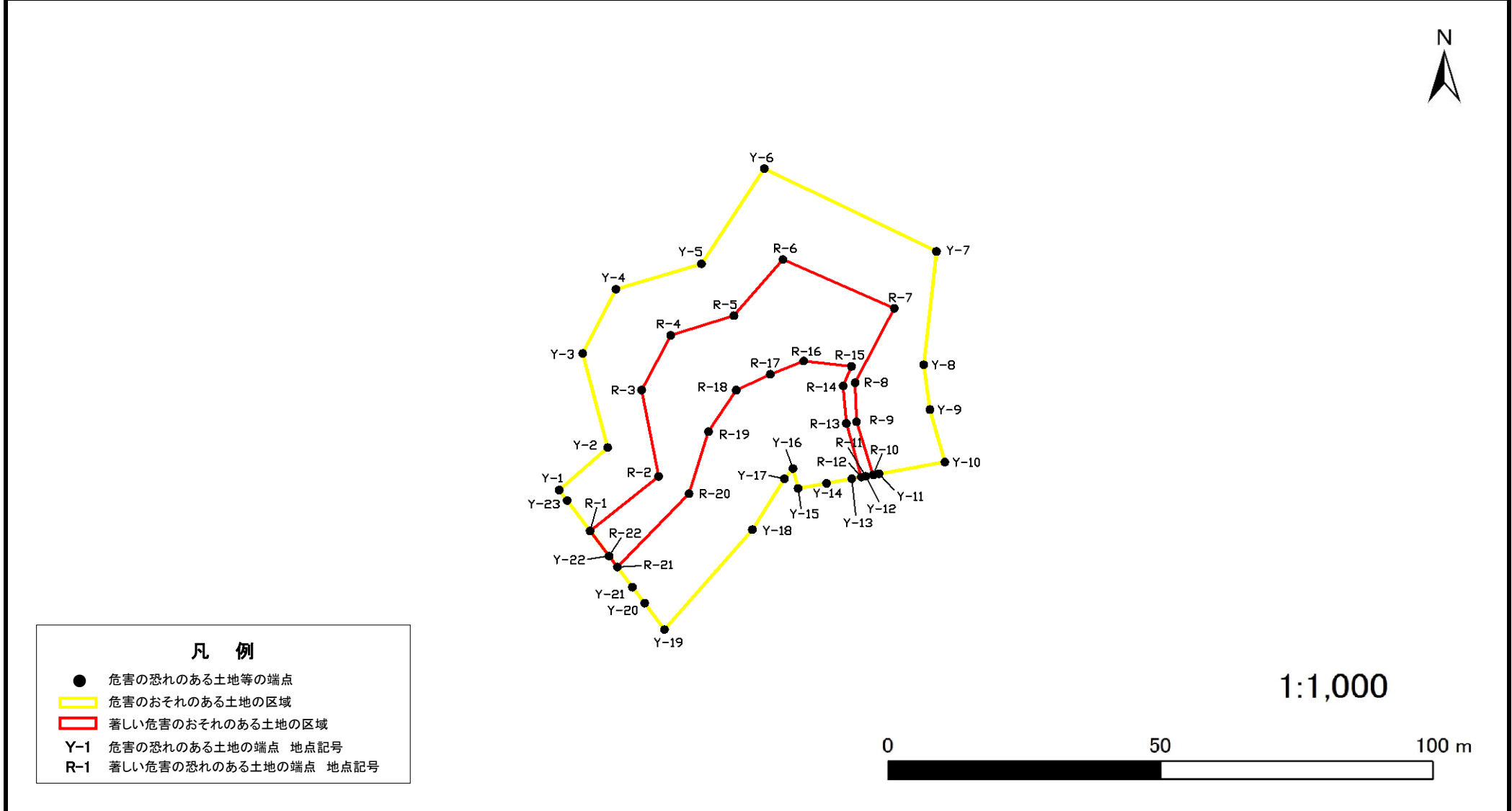
平面直角座標系:第Ⅸ系(測地成果2011)

# 急傾斜地の崩壊区域調書

様式5-4 危害のおそれのある土地等の座標位置図

調査年度	令和5年度
------	-------

急傾斜地の位置	箇所番号	I-061K2134(-6)	箇所名	郷部3	所在地	成田市郷部、幸町
---------	------	----------------	-----	-----	-----	----------



急傾斜地の崩壊区域調書

様式5-5 危害のおそれのある土地等の座標一覧

調査年度	令和5年度
成田市郷部、幸町	

急傾斜地の位置	箇所番号	I-061K2134(-6)	箇所名	郷部3	所在地	成田市郷部、幸町
---------	------	----------------	-----	-----	-----	----------

危害のおそれのある土地の座標					
地点記号	X(m)	Y(m)	地点記号	X(m)	Y(m)
Y-1	-23767.43	43143.21			
Y-2	-23759.34	43152.09			
Y-3	-23741.40	43147.51			
Y-4	-23729.17	43153.59			
Y-5	-23724.34	43169.31			
Y-6	-23706.20	43180.81			
Y-7	-23721.95	43212.37			
Y-8	-23743.57	43210.03			
Y-9	-23752.11	43211.16			
Y-10	-23762.08	43213.91			
Y-11	-23764.34	43201.84			
Y-12	-23764.79	43199.40			
Y-13	-23765.27	43196.84			
Y-14	-23766.14	43192.21			
Y-15	-23767.11	43187.01			
Y-16	-23763.34	43186.06			
Y-17	-23765.26	43184.47			
Y-18	-23774.95	43178.62			
Y-19	-23793.99	43162.51			
Y-20	-23788.96	43158.86			
Y-21	-23785.90	43156.63			
Y-22	-23779.98	43152.33			
Y-23	-23769.44	43144.67			

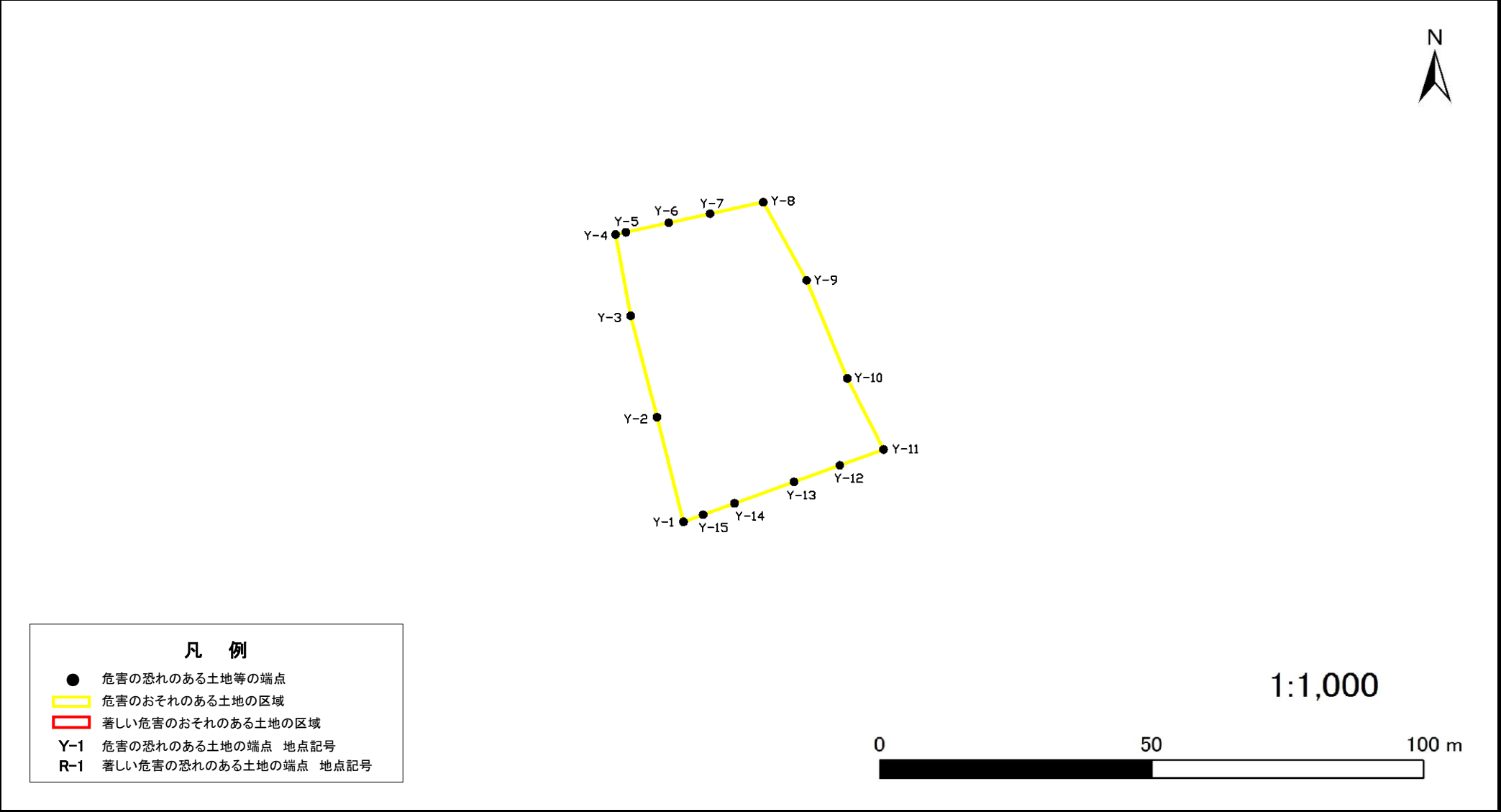
著しい危害のおそれのある土地の座標					
地点記号	X(m)	Y(m)	地点記号	X(m)	Y(m)
R-1	-23775.22	43148.87			
R-2	-23764.83	43161.43			
R-3	-23748.37	43158.31			
R-4	-23737.95	43163.68			
R-5	-23734.20	43175.22			
R-6	-23723.49	43184.22			
R-7	-23732.82	43204.64			
R-8	-23746.98	43197.45			
R-9	-23754.40	43197.71			
R-10	-23764.54	43200.75			
R-11	-23764.79	43199.40			
R-12	-23764.95	43198.57			
R-13	-23754.71	43195.85			
R-14	-23747.58	43195.25			
R-15	-23743.88	43196.78			
R-16	-23742.84	43188.03			
R-17	-23745.37	43181.92			
R-18	-23748.38	43175.66			
R-19	-23756.28	43170.57			
R-20	-23768.11	43166.99			
R-21	-23782.09	43153.86			
R-22	-23779.98	43152.33			

平面直角座標系: 第Ⅸ系(測地成果2011)

急傾斜地の崩壊区域調書

様式5-4 危害のおそれのある土地等の座標位置図

様式5-4 危害のおそれのある土地等の座標位置図						調査年度	令和5年度
急 傾 斜 地 の 位 置	箇所番号	I-061K2134(-7)	箇所名	郷部3	所在地	成田市郷部、幸町	



## 急傾斜地の崩壊区域調書

様式5-5 危害のおそれのある土地等の座標一覧

調査年度

令和5年度

急傾斜地の位置

箇所番号

*I -061K2134(-7)*

箇所名

郷部3

所在地

成田市郷部、幸町

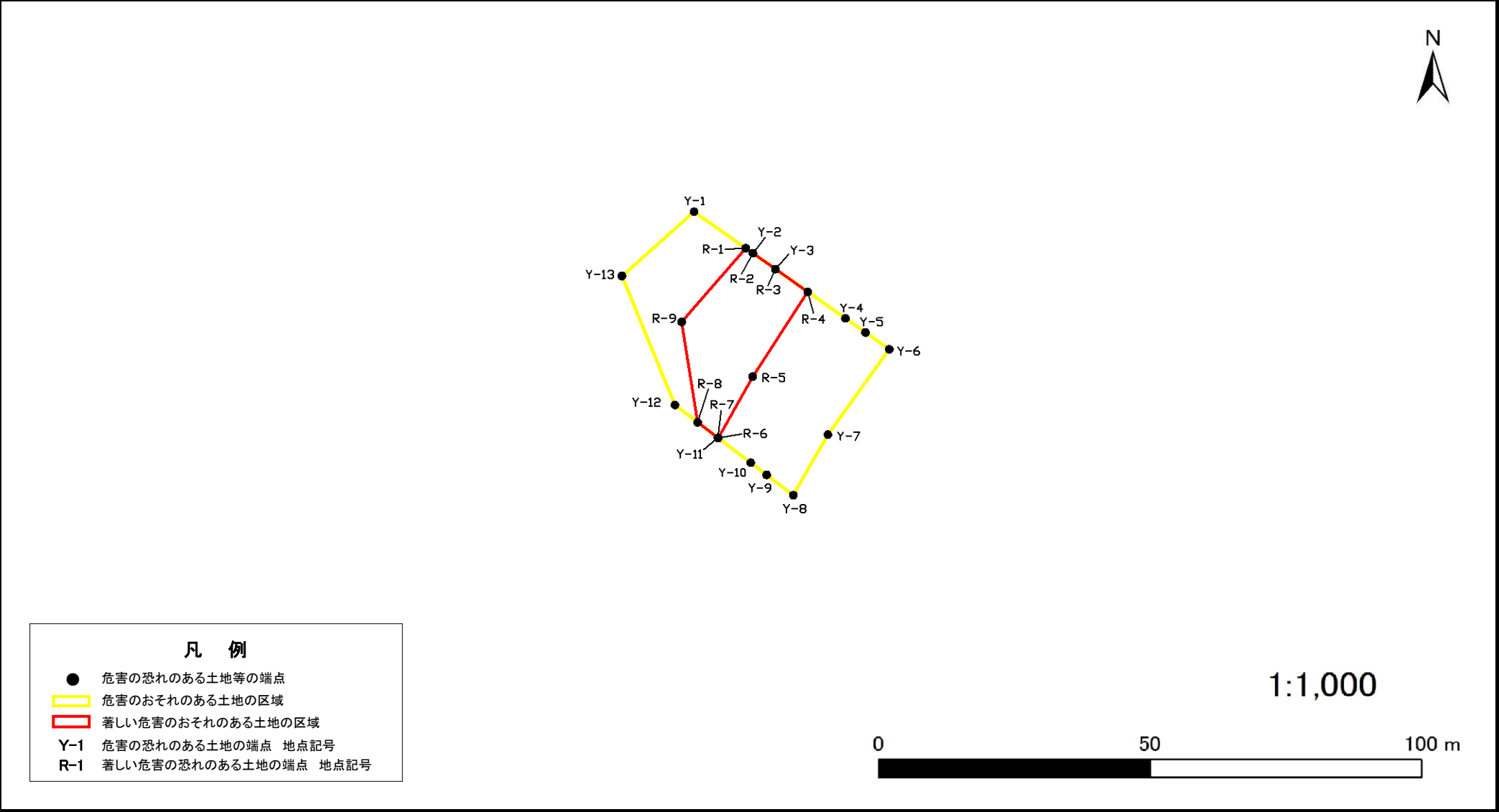
[illegible][illegible]

平面直角座標系:第Ⅸ系(測地成果2011)

急傾斜地の崩壊区域調査

様式5-4 危害のおそれのある土地等の座標位置図

様式5-4 危害のおそれのある土地等の座標位置図						調査年度	令和5年度
急 傾 斜 地 の 位 置	箇所番号	I-061K2134(-8)	箇所名	郷部3	所在地	成田市郷部、幸町	



## 急傾斜地の崩壊区域調書

### 様式5-5 危害のおそれのある土地等の座標一覧

調査年度

令和5年度

急傾斜地の位置

箇所番号

*I -061K2134(-8)*

箇所名

鄉部3

所在地

成田市郷部、幸町

[illegible][illegible]

平面直角座標系:第Ⅸ系(測地成果2011)



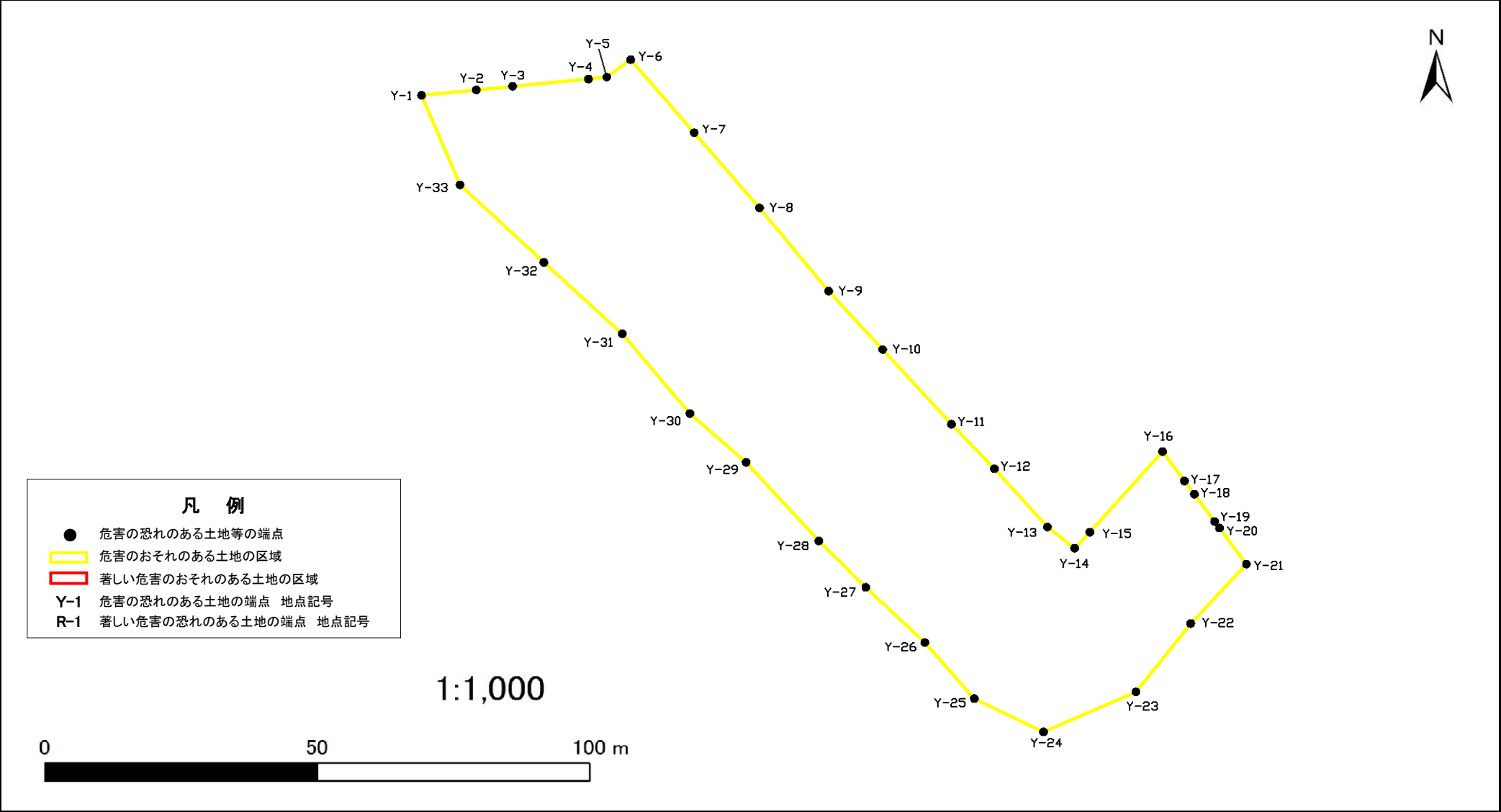
急傾斜地の崩壊区域調書

様式5-4 危害のおそれのある土地等の座標位置図

調査年度

令和5年度

急傾斜地の位置 箇所番号 I-061K2134(-9) 箇所名 郷部3 所在地 成田市郷部、幸町



## 急傾斜地の崩壊区域調書

様式5-5 危害のおそれのある土地等の座標一覧

調査年度	令和5年度
------	-------

急傾斜地の位置

箇所番号

*I -061K2134(-9)*

箇所名

郷部3

所在地

成田市郷部、幸町

危害のおそれのある土地の座標					
地点記号	X(m)	Y(m)	地点記号	X(m)	Y(m)
Y-1	-23953.47	43319.47	Y-28	-24038.41	43392.38
Y-2	-23952.45	43329.54	Y-29	-24023.45	43379.04
Y-3	-23951.78	43336.19	Y-30	-24014.15	43368.73
Y-4	-23950.36	43350.11	Y-31	-23998.94	43356.33
Y-5	-23950.02	43353.48	Y-32	-23985.34	43341.92
Y-6	-23946.68	43357.85	Y-33	-23970.56	43326.54
Y-7	-23960.60	43369.52			
Y-8	-23974.95	43381.52			
Y-9	-23990.81	43394.21			
Y-10	-24001.96	43404.11			
Y-11	-24016.18	43416.76			
Y-12	-24024.68	43424.64			
Y-13	-24035.78	43434.38			
Y-14	-24039.83	43439.37			
Y-15	-24036.76	43442.16			
Y-16	-24021.40	43455.49			
Y-17	-24026.99	43459.50			
Y-18	-24029.53	43461.32			
Y-19	-24034.73	43465.06			
Y-20	-24035.98	43465.96			
Y-21	-24042.85	43470.89			
Y-22	-24054.17	43460.66			
Y-23	-24067.22	43450.60			
Y-24	-24074.83	43433.64			
Y-25	-24068.49	43420.93			
Y-26	-24057.81	43411.86			
Y-27	-24047.28	43401.03			

[illegible]

平面直角座標系:第Ⅸ系(測地成果2011)

急傾斜地の崩壊区域調査

様式5-4 危害のおそれのある土地等の座標位置図

調査年度

令和5年度

急傾斜地の位置

箇所番号

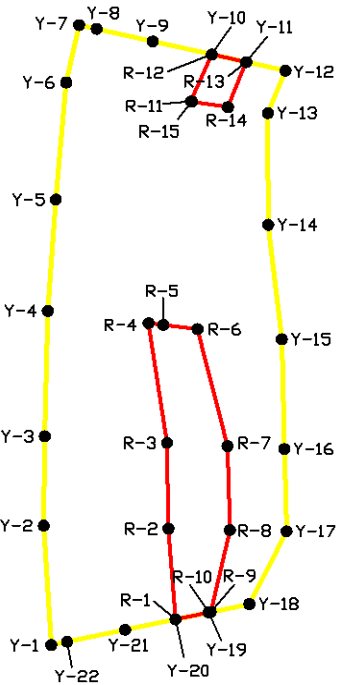
I-061K2134(-10)

箇所名

郷部3

所在地

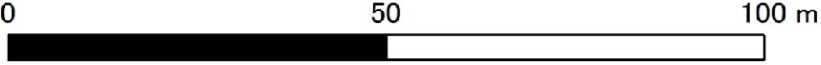
成田市郷部、幸町



凡 例

- 危害の恐れのある土地等の端点
- 危害のおそれのある土地の区域
- 著しい危害のおそれのある土地の区域
- Y-1 危害の恐れのある土地の端点 地点記号
- R-1 著しい危害の恐れのある土地の端点 地点記号

1:1,000



急傾斜地の崩壊区域調書

様式5ー5 危害のおそれのある土地等の座標一覧

調査年度	令和5年度
成田市郷部、幸町	

急傾斜地の位置	箇所番号	I-061K2134(-10)	箇所名	郷部3	所在地	成田市郷部、幸町
---------	------	-----------------	-----	-----	-----	----------

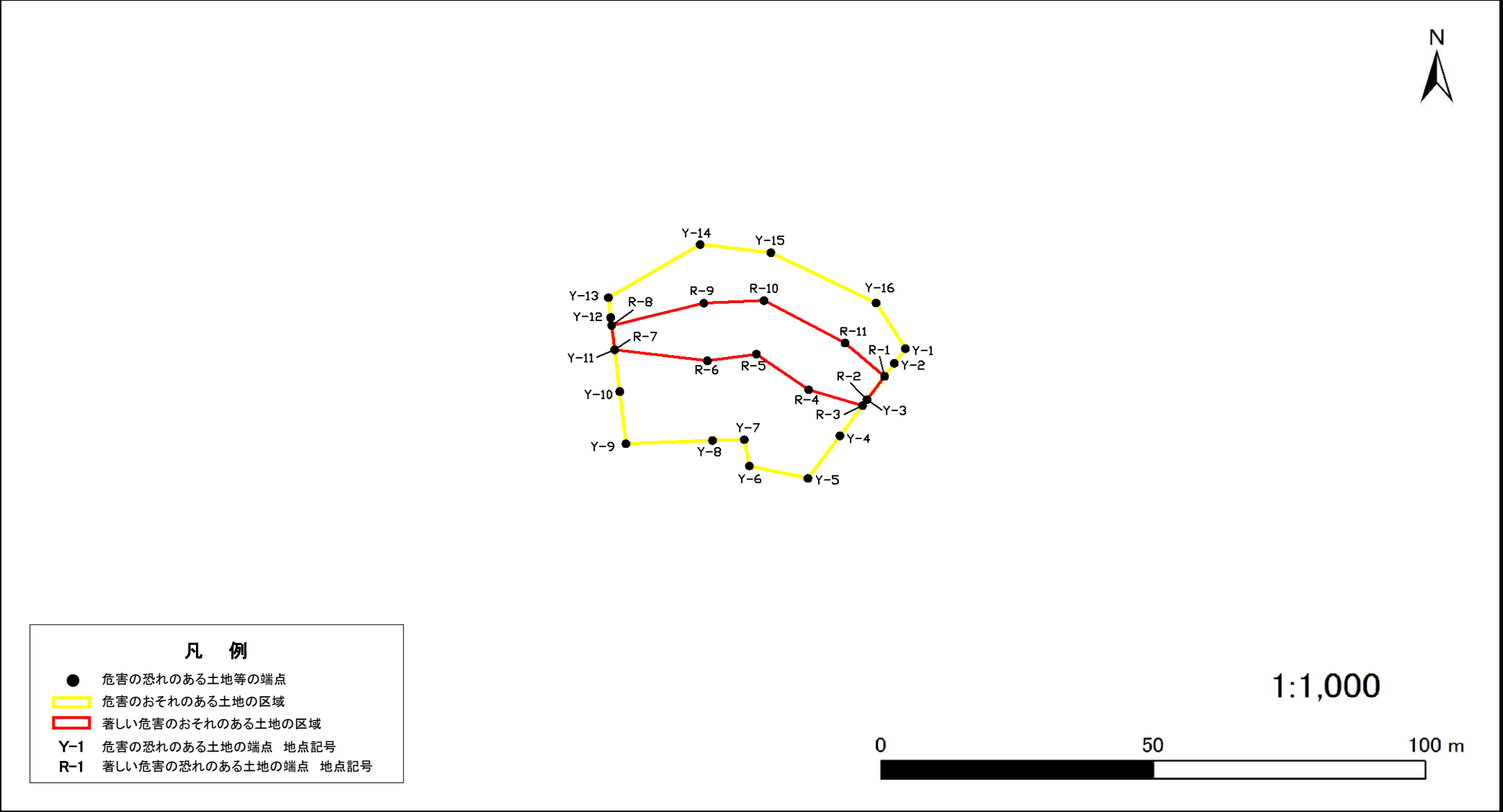
危害のおそれのある土地の座標					
地点記号	X(m)	Y(m)	地点記号	X(m)	Y(m)
Y-1	-23759.37	43229.76			
Y-2	-23742.96	43228.76			
Y-3	-23730.68	43228.89			
Y-4	-23713.44	43229.31			
Y-5	-23698.13	43230.36			
Y-6	-23682.04	43231.74			
Y-7	-23674.14	43233.44			
Y-8	-23674.67	43235.77			
Y-9	-23676.38	43243.18			
Y-10	-23678.17	43250.98			
Y-11	-23679.23	43255.56			
Y-12	-23680.41	43260.72			
Y-13	-23686.24	43258.41			
Y-14	-23701.61	43258.44			
Y-15	-23717.34	43260.24			
Y-16	-23732.43	43260.58			
Y-17	-23743.73	43260.88			
Y-18	-23753.74	43255.96			
Y-19	-23754.90	43250.58			
Y-20	-23755.84	43246.18			
Y-21	-23757.27	43239.54			
Y-22	-23758.92	43231.85			

著しい危害のおそれのある土地の座標					
地点記号	X(m)	Y(m)	地点記号	X(m)	Y(m)
R-1	-23755.84	43246.18			
R-2	-23743.36	43245.24			
R-3	-23731.58	43245.06			
R-4	-23715.12	43242.62			
R-5	-23715.36	43244.58			
R-6	-23715.93	43249.10			
R-7	-23732.02	43253.06			
R-8	-23743.55	43253.38			
R-9	-23754.84	43250.85			
R-10	-23754.90	43250.58			
R-11	-23684.63	43248.20			
R-12	-23678.17	43250.98			
R-13	-23679.22	43255.53			
R-14	-23685.41	43253.12			
R-15	-23684.65	43248.33			

急傾斜地の崩壊区域調書

様式5-4 危害のおそれのある土地等の座標位置図

		調査年度	令和5年度
急傾斜地の位置	箇所番号	I-061K2134(-11)	箇所名
		郷部3	所在地
		成田市郷部、幸町	



## 急傾斜地の崩壊区域調書

様式5-5 危害のおそれのある土地等の座標一覧

調査年度

令和5年度

急傾斜地の位置

箇所番号

*I -061K2134(-11)*

箇所名

郷部3

所在地

成田市郷部、幸町

[illegible][illegible]

平面直角座標系:第Ⅸ系(測地成果2011)

急傾斜地の崩壊区域調書

様式5-4 危害のおそれのある土地等の座標位置図

調査年度

令和5年度

急傾斜地の位置

箇所番号

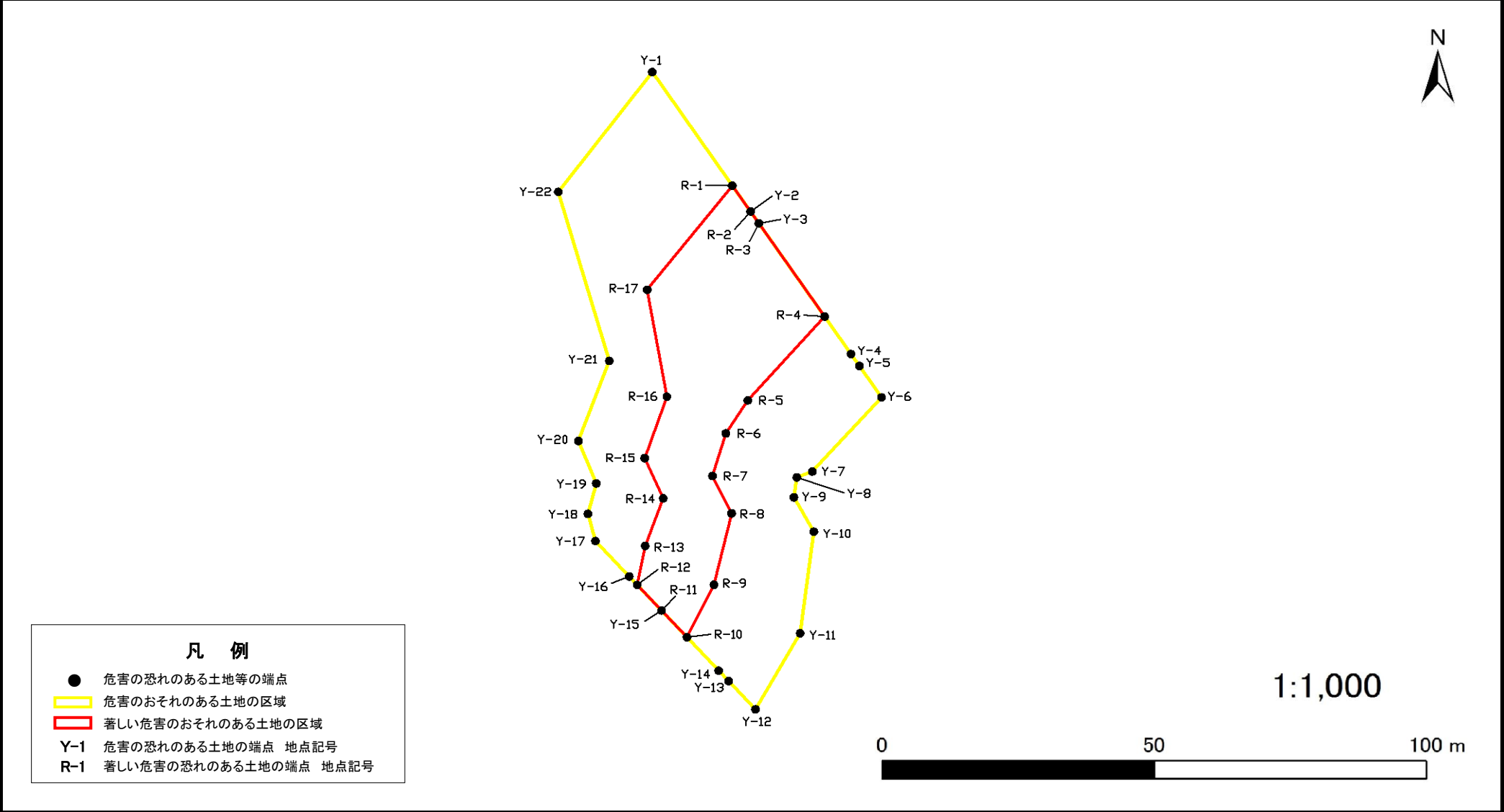
I-061K2134(-12)

箇所名

郷部3

所在地

成田市郷部、幸町



急傾斜地の崩壊区域調書

様式5ー5 危害のおそれのある土地等の座標一覧

調査年度	令和5年度
成田市郷部、幸町	

急傾斜地の位置	箇所番号	I-061K2134(-12)	箇所名	郷部3	所在地	成田市郷部、幸町
---------	------	-----------------	-----	-----	-----	----------

危害のおそれのある土地の座標					
地点記号	X(m)	Y(m)	地点記号	X(m)	Y(m)
Y-1	-23694.75	43261.51			
Y-2	-23721.42	43279.57			
Y-3	-23723.65	43281.08			
Y-4	-23748.62	43297.99			
Y-5	-23750.92	43299.54			
Y-6	-23756.90	43303.60			
Y-7	-23771.06	43290.88			
Y-8	-23772.20	43288.04			
Y-9	-23776.01	43287.51			
Y-10	-23782.56	43291.19			
Y-11	-23801.96	43288.67			
Y-12	-23816.49	43280.46			
Y-13	-23811.09	43275.53			
Y-14	-23809.11	43273.71			
Y-15	-23797.62	43263.22			
Y-16	-23791.12	43257.27			
Y-17	-23784.34	43251.07			
Y-18	-23779.14	43249.71			
Y-19	-23773.34	43251.23			
Y-20	-23765.22	43247.95			
Y-21	-23749.92	43253.62			
Y-22	-23717.66	43244.25			

著しい危害のおそれのある土地の座標					
地点記号	X(m)	Y(m)	地点記号	X(m)	Y(m)
R-1	-23716.46	43276.21			
R-2	-23721.42	43279.57			
R-3	-23723.65	43281.08			
R-4	-23741.46	43293.14			
R-5	-23757.49	43279.03			
R-6	-23763.78	43275.03			
R-7	-23771.93	43272.56			
R-8	-23779.07	43276.08			
R-9	-23792.69	43272.84			
R-10	-23802.73	43267.88			
R-11	-23797.62	43263.22			
R-12	-23792.73	43258.74			
R-13	-23785.30	43260.21			
R-14	-23776.17	43263.52			
R-15	-23768.53	43260.11			
R-16	-23756.77	43264.20			
R-17	-23736.34	43260.57			