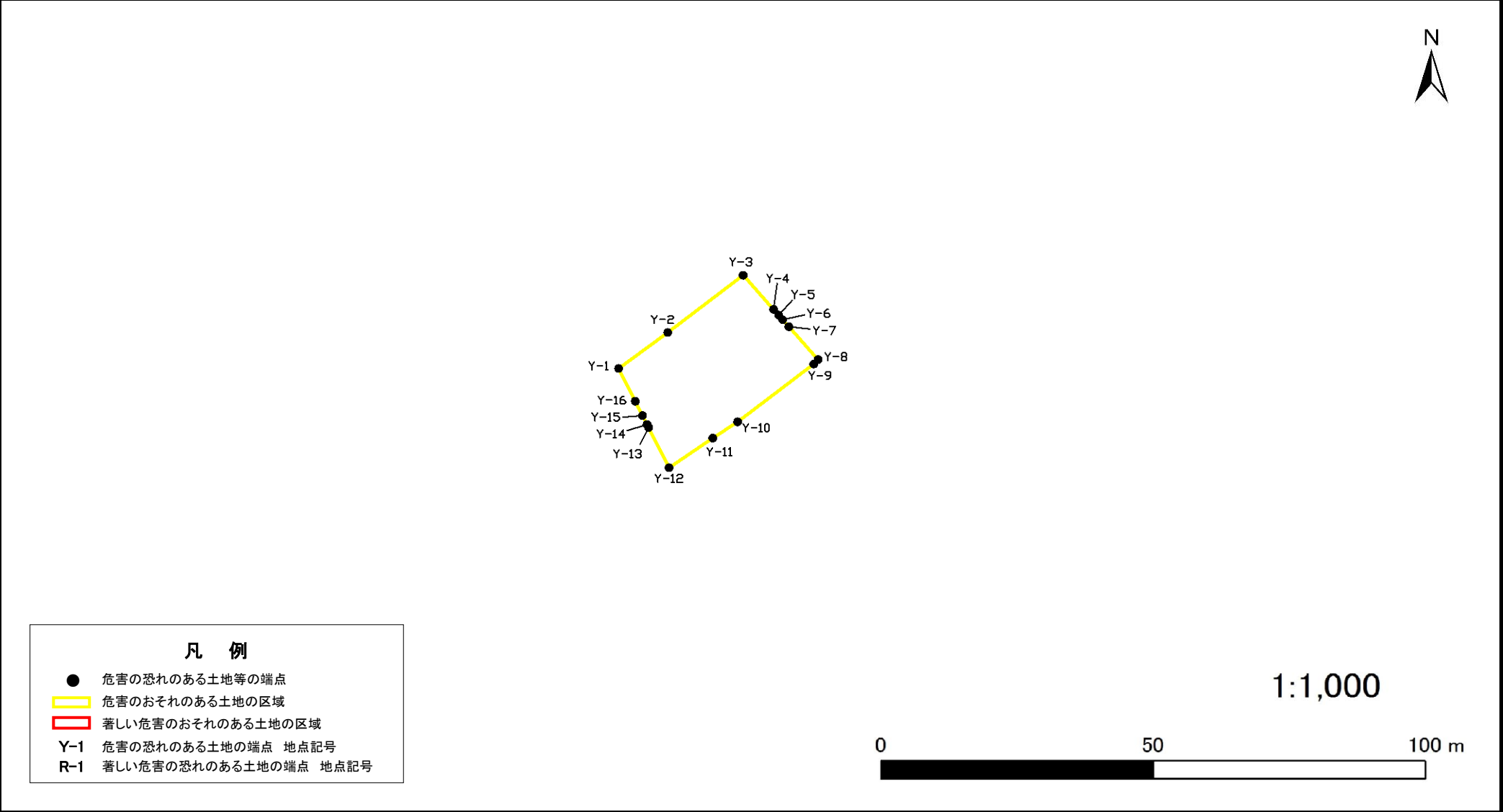


急傾斜地の崩壊区域調書

様式5-4 危害のおそれのある土地等の座標位置図

様式5-4 危害のおそれのある土地等の座標位置図						調査年度	令和5年度
急 傾 斜 地 の 位 置	箇所番号	I-061K2144(-1)	箇所名	公津の杜2	所在地	成田市公津の杜1丁目、公津の杜2丁目	



凡 例

- 危害の恐れのある土地等の端点
- 危害のおそれのある土地の区域
- 著しい危害のおそれのある土地の区域
- Y-1 危害の恐れのある土地の端点 地点記号
- R-1 著しい危害の恐れのある土地の端点 地点記号

急傾斜地の崩壊区域調書

様式5-5 危害のおそれのある土地等の座標一覧

調査年度

令和5年度

急傾斜地の位置

箇所番号

I -061K2144(-1)

箇所名

公津の杜2

所在地

成田市公津の杜1丁目、公津の杜2丁目

[illegible][illegible]

平面直角座標系:第Ⅸ系(測地成果2011)

急傾斜地の崩壊区域調書

様式5-4 危害のおそれのある土地等の座標位置図

調査年度

令和5年度

急傾斜地の位置

箇所番号

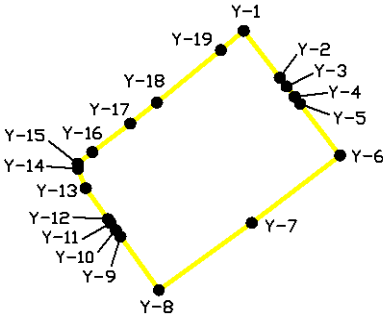
I-061K2144(-2)

箇所名

公津の杜2

所在地

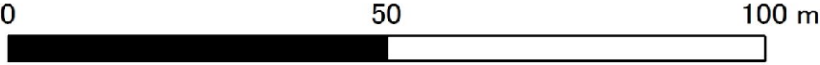
成田市公津の杜1丁目、公津の杜2丁目



凡 例

- 危害の恐れのある土地等の端点
- 危害のおそれのある土地の区域
- 著しい危害のおそれのある土地の区域
- Y-1 危害の恐れのある土地の端点 地点記号
- R-1 著しい危害の恐れのある土地の端点 地点記号

1:1,000



急傾斜地の崩壊区域調書

様式5-5 危害のおそれのある土地等の座標一覧

調査年度

令和5年度

急傾斜地の位置

箇所番号

I -061K2144(-2)

箇所名

公津の杜2

所在地

成田市公津の杜1丁目、公津の杜2丁目

[illegible][illegible]

平面直角座標系:第Ⅸ系(測地成果2011)