

急傾斜地の崩壊区域調書

様式5-4 危害のおそれのある土地等の座標位置図

調査年度

令和5年度

急傾斜地の位置

箇所番号

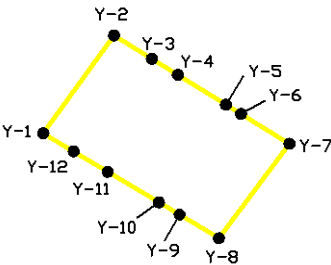
I-061K2145(-1)

箇所名

公津の杜3

所在地

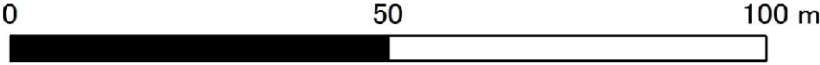
成田市公津の杜1丁目、公津の杜2丁目



凡 例

- 危害の恐れのある土地等の端点
- 危害のおそれのある土地の区域
- 著しい危害のおそれのある土地の区域
- Y-1 危害の恐れのある土地の端点 地点記号
- R-1 著しい危害の恐れのある土地の端点 地点記号

1:1,000



急傾斜地の崩壊区域調書

様式5-5 危害のおそれのある土地等の座標一覧

調査年度	令和5年度
------	-------

急傾斜地の位置	箇所番号	I-061K2145(-1)	箇所名	公津の杜3	所在地	成田市公津の杜1丁目、公津の杜2丁目
---------	------	----------------	-----	-------	-----	--------------------

[illegible][illegible]

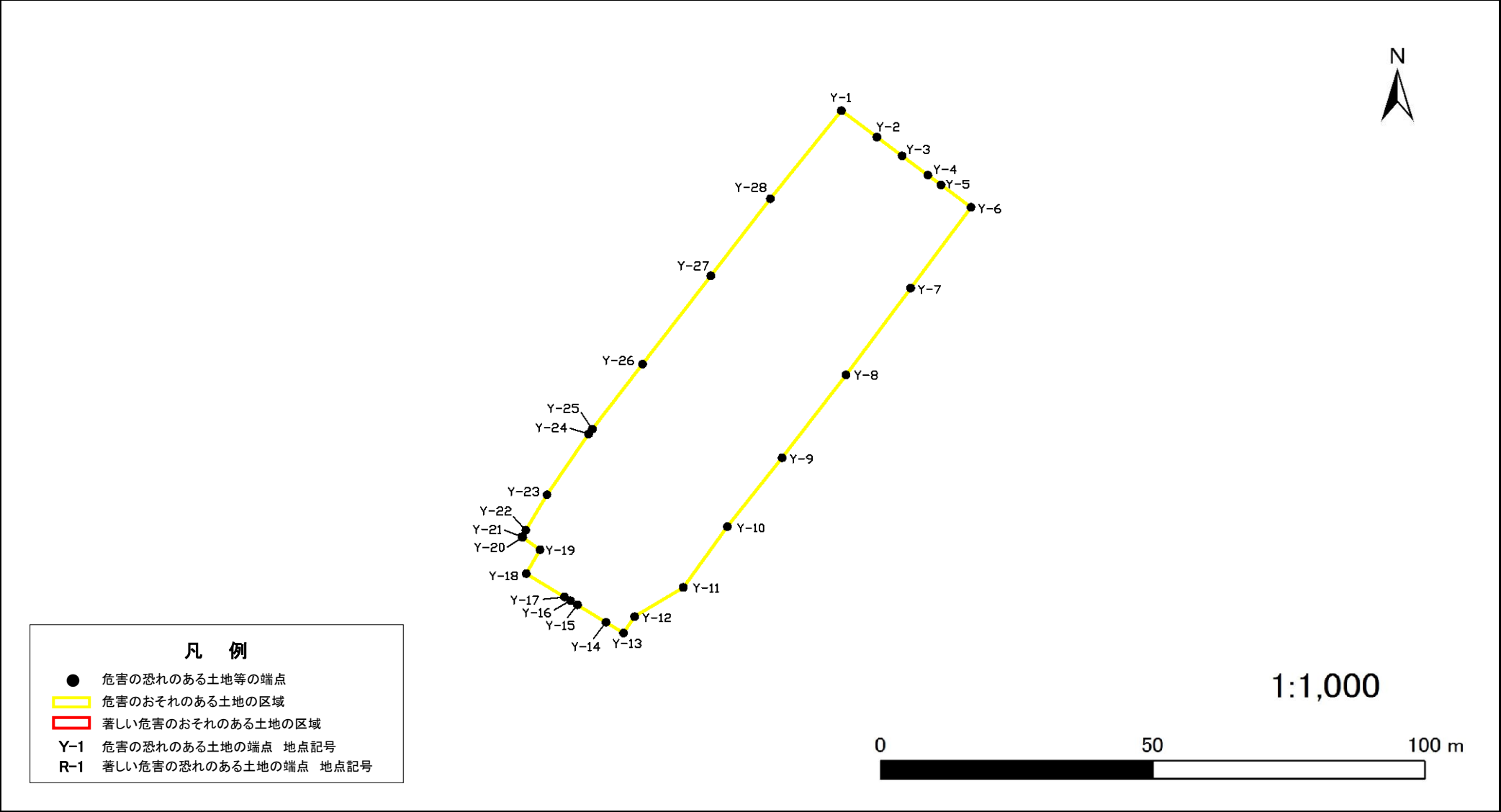
平面直角座標系:第Ⅸ系(測地成果2011)

急傾斜地の崩壊区域調書

様式5-4 危害のおそれのある土地等の座標位置図

調査年度 令和5年度

急傾斜地の位置	箇所番号	I-061K2145(-2)	箇所名	公津の杜3	所在地	成田市公津の杜1丁目、公津の杜2丁目
---------	------	----------------	-----	-------	-----	--------------------



急傾斜地の崩壊区域調書

様式5-5 危害のおそれのある土地等の座標一覧

調査年度	令和5年度
------	-------

急傾斜地の位置	箇所番号	I-061K2145(-2)	箇所名	公津の杜3	所在地	成田市公津の杜1丁目、公津の杜2丁目
---------	------	----------------	-----	-------	-----	--------------------

危害のおそれのある土地の座標					
地点記号	X(m)	Y(m)	地点記号	X(m)	Y(m)
Y-1	-26032.34	42203.66	Y-28	-26049.15	42190.63
Y-2	-26037.39	42210.18			
Y-3	-26040.97	42214.79			
Y-4	-26044.64	42219.53			
Y-5	-26046.52	42221.96			
Y-6	-26050.77	42227.43			
Y-7	-26066.22	42216.37			
Y-8	-26082.78	42204.51			
Y-9	-26098.61	42192.77			
Y-10	-26111.72	42182.73			
Y-11	-26123.33	42174.66			
Y-12	-26128.90	42165.71			
Y-13	-26132.03	42163.69			
Y-14	-26129.98	42160.46			
Y-15	-26126.67	42155.25			
Y-16	-26125.85	42153.96			
Y-17	-26125.15	42152.86			
Y-18	-26120.71	42145.85			
Y-19	-26116.13	42148.38			
Y-20	-26113.77	42145.18			
Y-21	-26113.66	42145.04			
Y-22	-26112.42	42145.76			
Y-23	-26105.65	42149.65			
Y-24	-26094.06	42157.28			
Y-25	-26093.15	42157.96			
Y-26	-26080.71	42167.18			
Y-27	-26063.85	42179.69			

[illegible]

平面直角座標系:第Ⅸ系(測地成果2011)