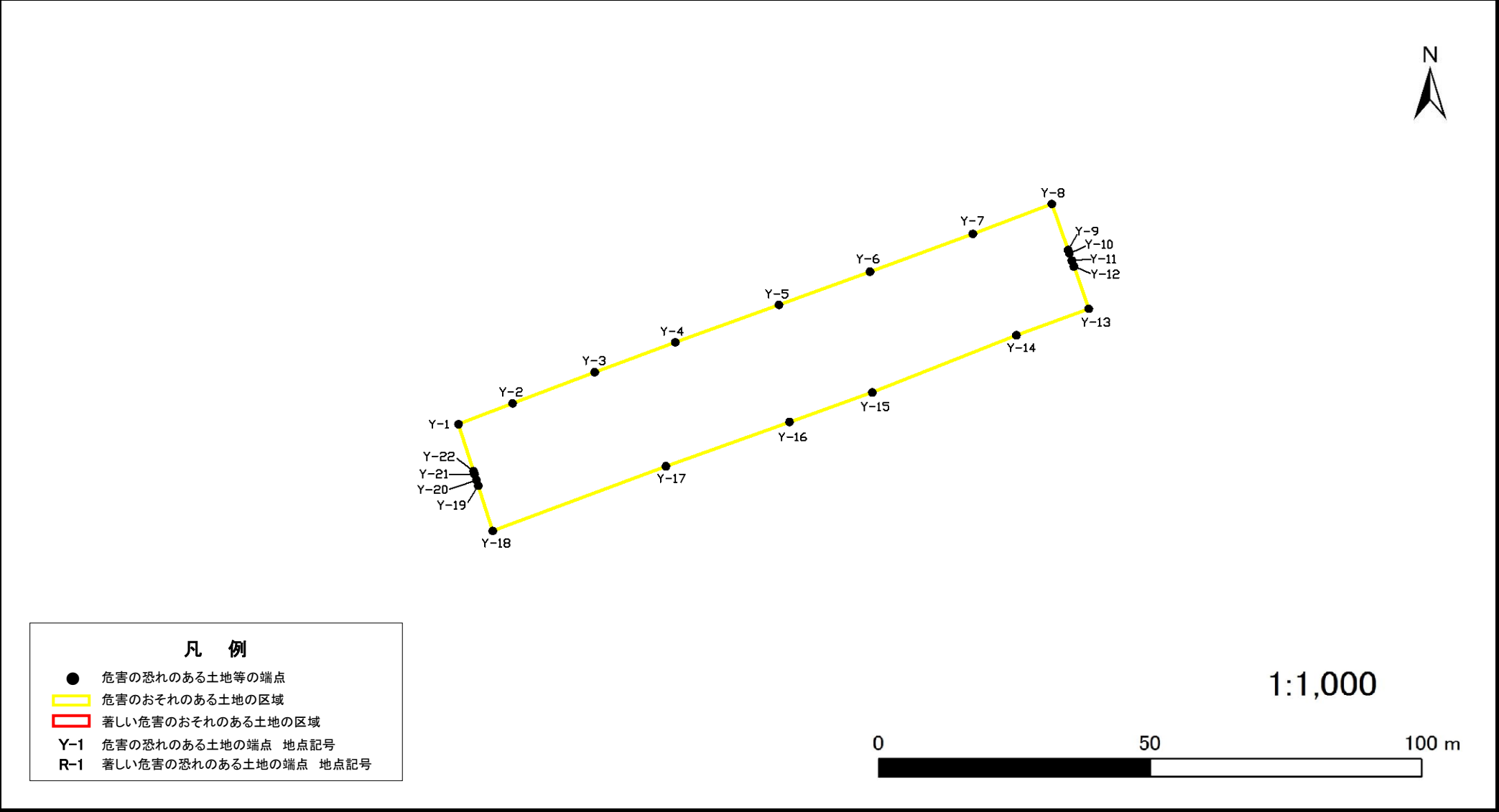


急傾斜地の崩壊区域調書

様式5-4 危害のおそれのある土地等の座標位置図

様式5-4 危害のおそれのある土地等の座標位置図						調査年度	令和5年度
急 傾 斜 地 の 位 置	箇所番号	I-061K2146(-1)	箇所名	公津の杜4	所在地	成田市公津の杜4丁目、公津の杜6丁目、公津の杜5丁目	



## 急傾斜地の崩壊区域調書

### 様式5-5 危害のおそれのある土地等の座標一覧

調査年度

令和5年度

急傾斜地の位置

箇所番号

---

*I-061K2146(-1)*

箇所名

公津の杜4

所在地

成田市公津の杜4丁目、公津の杜6丁目、公津の杜5丁目

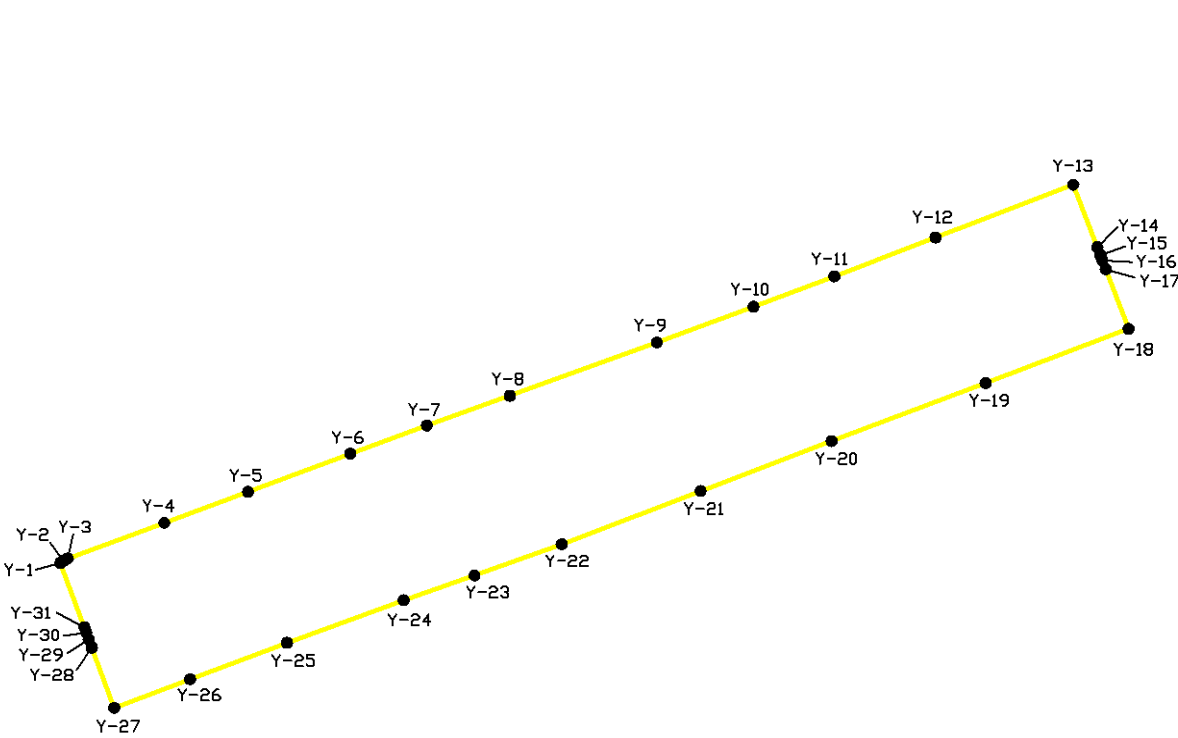
[illegible][illegible]

平面直角座標系:第Ⅸ系(測地成果2011)

# 急傾斜地の崩壊区域調書

様式5-4 危害のおそれのある土地等の座標位置図

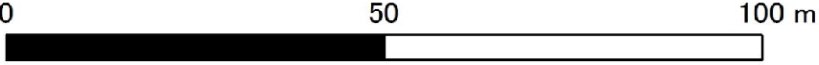
様式5-4 危害のおそれのある土地等の座標位置図						調査年度	令和5年度
急 傾 斜 地 の 位 置	箇所番号	I-061K2146(-2)	箇所名	公津の杜4	所在地	成田市公津の杜4丁目、公津の杜6丁目、公津の杜5丁目	



## 凡 例

- 危害の恐れのある土地等の端点
- 危害のおそれのある土地の区域
- 著しい危害のおそれのある土地の区域
- Y-1 危害の恐れのある土地の端点 地点記号
- R-1 著しい危害の恐れのある土地の端点 地点記号

1:1,000



## 急傾斜地の崩壊区域調書

### 様式5-5 危害のおそれのある土地等の座標一覧

調査年度

令和5年度

急傾斜地の位置	箇所番号	I-061K2146(-2)	箇所名	公津の杜4	所在地	成田市公津の杜4丁目、公津の杜6丁目、公津の杜5丁目
---------	------	----------------	-----	-------	-----	----------------------------

危害のおそれのある土地の座標					
地点記号	X(m)	Y(m)	地点記号	X(m)	Y(m)
Y-1	-26580.08	41484.09	Y-28	-26591.71	41488.24
Y-2	-26579.80	41484.50	Y-29	-26590.58	41487.83
Y-3	-26579.49	41485.05	Y-30	-26589.65	41487.50
Y-4	-26574.60	41497.82	Y-31	-26588.94	41487.25
Y-5	-26570.31	41508.88			
Y-6	-26565.10	41522.40			
Y-7	-26561.24	41532.51			
Y-8	-26557.13	41543.49			
Y-9	-26549.83	41562.91			
Y-10	-26544.91	41575.69			
Y-11	-26540.76	41586.38			
Y-12	-26535.41	41599.77			
Y-13	-26528.16	41617.96			
Y-14	-26536.75	41621.13			
Y-15	-26537.84	41621.53			
Y-16	-26538.57	41621.80			
Y-17	-26539.79	41622.25			
Y-18	-26547.95	41625.27			
Y-19	-26555.40	41606.38			
Y-20	-26563.35	41586.02			
Y-21	-26570.23	41568.70			
Y-22	-26577.51	41550.36			
Y-23	-26581.80	41538.81			
Y-24	-26585.22	41529.46			
Y-25	-26591.05	41514.03			
Y-26	-26596.06	41501.24			
Y-27	-26600.00	41491.20			

[illegible]

平面直角座標系:第Ⅸ系(測地成果2011)