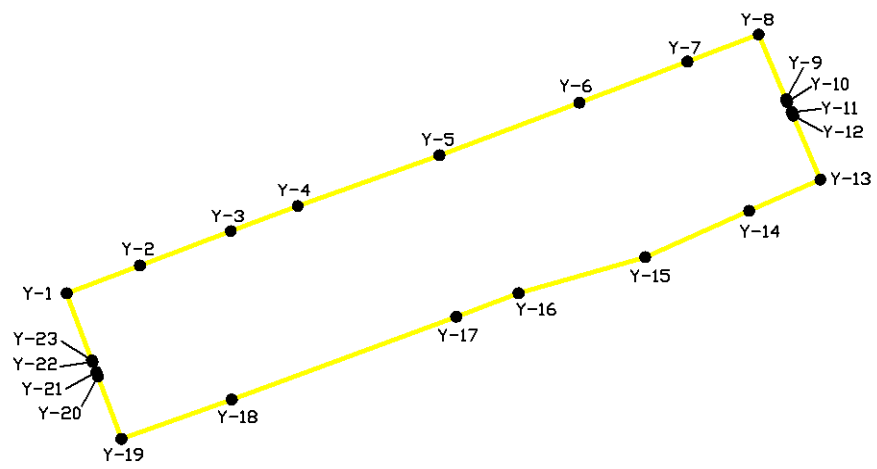


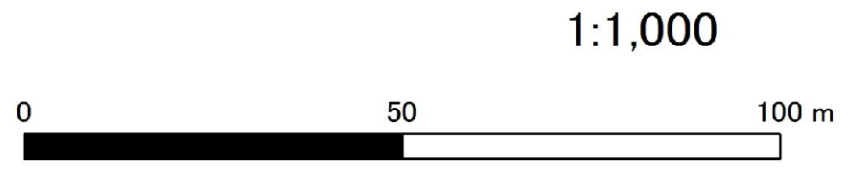
急傾斜地の崩壊区域調書

様式5-4 危害のおそれのある土地等の座標位置図

調査年度	令和5年度					
急傾斜地の位置	箇所番号	I-061K2149(-1)	箇所名	公津の杜5	所在地	成田市公津の杜6丁目、公津の杜5丁目、印旛郡酒々井町篠山新田



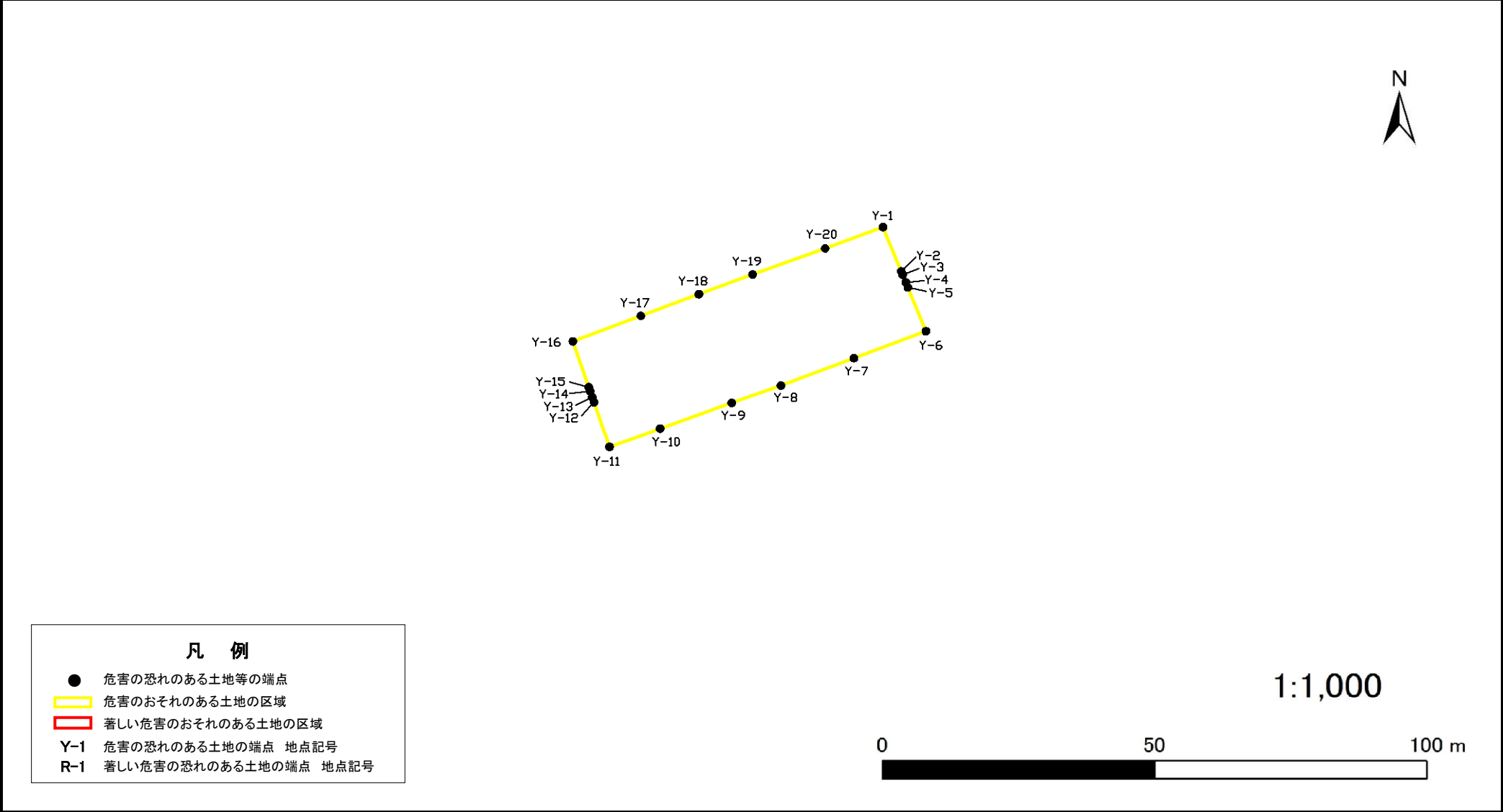
- 凡例**
- 危害の恐れのある土地等の端点
 - 黄色い線 危害のおそれのある土地の区域
 - 赤い線 著しい危害のおそれのある土地の区域
 - Y-1 危害の恐れのある土地の端点 地点記号
 - R-1 著しい危害の恐れのある土地の端点 地点記号



急傾斜地の崩壊区域調書

様式5-4 危害のおそれのある土地等の座標位置図

調査年度	令和5年度					
急傾斜地の位置	箇所番号	I-061K2149(-2)	箇所名	公津の杜5	所在地	成田市公津の杜6丁目、公津の杜5丁目、印旛郡酒々井町篠山新田

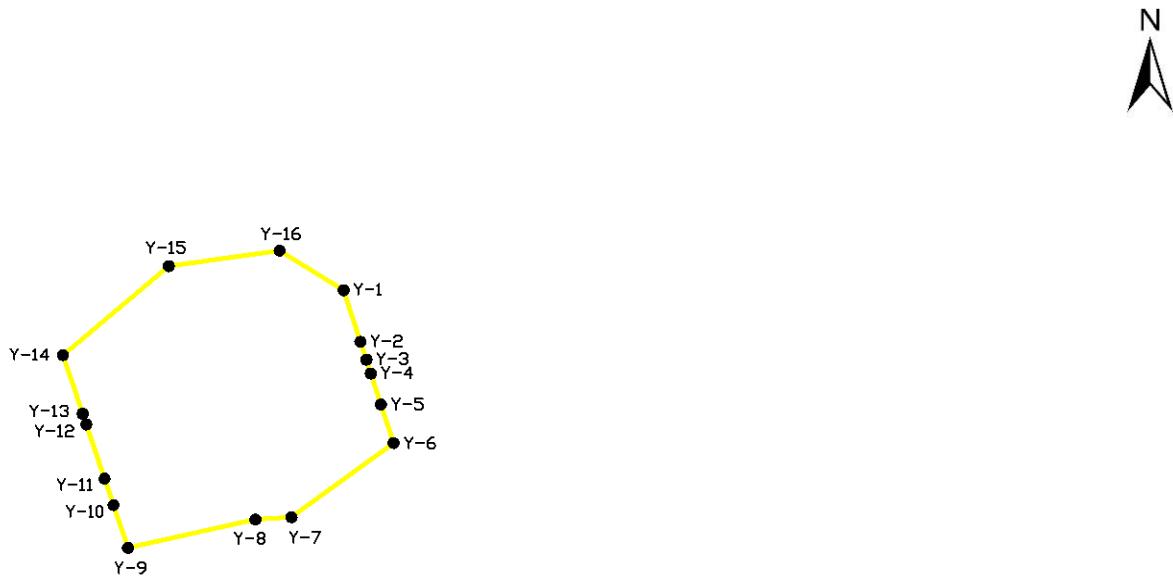


急傾斜地の崩壊区域調査

様式5-4 危害のおそれのある土地等の座標位置図

調査年度 令和5年度

急傾斜地の位置 箇所番号 I-061K2149(-3) 箇所名 公津の杜5 所在地 成田市公津の杜6丁目、公津の杜5丁目、印旛郡酒々井町篠山新田



- 凡 例**
- 危害の恐れのある土地等の端点
 - 危害のおそれのある土地の区域
 - 著しい危害のおそれのある土地の区域
 - Y-1 危害の恐れのある土地の端点 地点記号
 - R-1 著しい危害の恐れのある土地の端点 地点記号

