

急傾斜地の崩壊区域調書

様式5-4 危害のおそれのある土地等の座標位置図

調査年度

2024

急傾斜地の位置

箇所番号

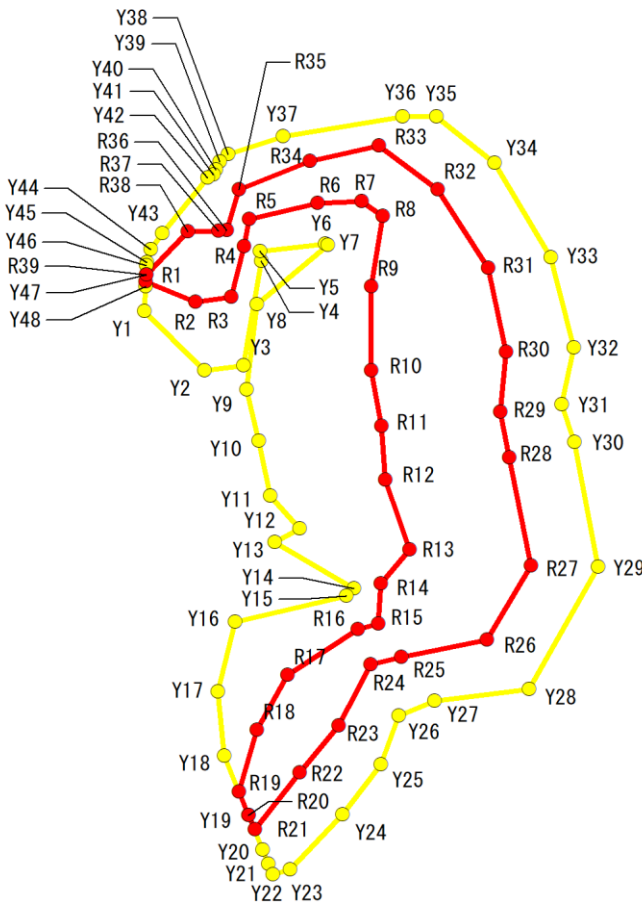
I-061K2163-2

箇所名

高5

所在地

成田市高、小野、大和田



1:2,000

0 50 100 m

急傾斜地の崩壊区域調書

様式5-5 危害のおそれのある土地の座標一覧

調査年度	2024
所在地	成田市高、小野、大和田

急傾斜地の位置	箇所番号	I-061K2163-2	箇所名	高5	所在地	成田市高、小野、大和田					
危害のおそれのある区域の座標(土砂災害警戒区域)						著しい危害のおそれのある区域の座標(土砂災害特別警戒区域)					
地点記号	X(m)	Y(m)	地点記号	X(m)	Y(m)	地点記号	X(m)	Y(m)	地点記号	X(m)	Y(m)
Y1	-13003.88	48595.52	Y31	-13029.50	48706.24	R1	-12995.77	48595.93	R31	-12991.93	48686.65
Y2	-13020.13	48611.45	Y32	-13013.89	48709.35	R2	-13001.37	48609.06	R32	-12970.53	48673.35
Y3	-13018.72	48621.89	Y33	-12989.19	48703.35	R3	-13000.03	48618.56	R33	-12958.45	48657.82
Y4	-12990.14	48626.59	Y34	-12963.13	48688.39	R4	-12986.08	48621.98	R34	-12962.72	48639.43
Y5	-12987.36	48626.23	Y35	-12950.54	48673.03	R5	-12978.66	48623.30	R35	-12970.43	48620.61
Y6	-12985.42	48643.44	Y36	-12950.54	48663.97	R6	-12974.25	48641.47	R36	-12981.74	48617.52
Y7	-12985.64	48644.13	Y37	-12955.88	48632.29	R7	-12973.68	48653.22	R37	-12981.76	48615.30
Y8	-13001.96	48625.41	Y38	-12960.90	48617.74	R8	-12977.70	48658.80	R38	-12982.07	48607.17
Y9	-13025.29	48622.69	Y39	-12962.80	48615.52	R9	-12996.99	48655.75	R39	-12993.90	48596.03
Y10	-13039.45	48625.89	Y40	-12965.00	48614.64	R10	-13020.09	48655.77			
Y11	-13054.52	48628.96	Y41	-12966.35	48613.85	R11	-13035.42	48658.44			
Y12	-13063.43	48636.81	Y42	-12967.18	48612.37	R12	-13050.10	48659.43			
Y13	-13067.19	48630.11	Y43	-12982.46	48600.30	R13	-13069.20	48665.92			
Y14	-13079.93	48651.17	Y44	-12986.97	48597.36	R14	-13078.63	48658.20			
Y15	-13081.99	48649.06	Y45	-12990.44	48596.20	R15	-13089.60	48657.66			
Y16	-13089.00	48619.69	Y46	-12991.40	48596.15	R16	-13091.03	48652.21			
Y17	-13108.28	48615.06	Y47	-12993.90	48596.03	R17	-13103.54	48633.52			
Y18	-13125.82	48616.84	Y48	-12996.99	48595.87	R18	-13118.76	48625.36			
Y19	-13141.99	48623.24				R19	-13135.57	48620.69			
Y20	-13151.48	48626.99				R20	-13141.99	48623.24			
Y21	-13155.37	48628.53				R21	-13146.03	48624.83			
Y22	-13158.29	48629.68				R22	-13130.32	48636.71			
Y23	-13156.93	48634.24				R23	-13117.43	48647.07			
Y24	-13141.96	48648.14				R24	-13100.76	48655.61			
Y25	-13128.26	48658.19				R25	-13098.66	48663.74			
Y26	-13114.80	48662.98				R26	-13093.94	48686.39			
Y27	-13110.74	48672.50				R27	-13073.64	48698.01			
Y28	-13107.45	48697.54				R28	-13044.08	48692.25			
Y29	-13074.03	48715.92				R29	-13031.53	48689.90			
Y30	-13039.76	48709.60				R30	-13014.99	48691.41			

平面直角座標系:第Ⅸ系(測地成果2011)

平面直角座標系：第Ⅸ区系(測地成果2011)

急傾斜地の崩壊区域調書

様式5-4 危害のおそれのある土地等の座標位置図

調査年度

2024

急傾斜地の位置

箇所番号

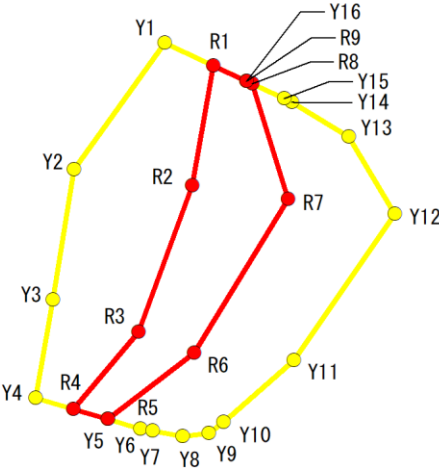
I-061K2163-3

箇所名

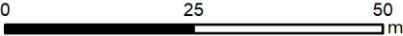
高5

所在地

成田市高、小野、大和田



1:1,000



急傾斜地の崩壊区域調書

様式5-5 危害のおそれのある土地の座標一覧

調査年度	2024
------	------

急傾斜地の位置	箇所番号	I-061K2163-3	箇所名	高5	所在地	成田市高、小野、大和田
---------	------	--------------	-----	----	-----	-------------

[illegible]

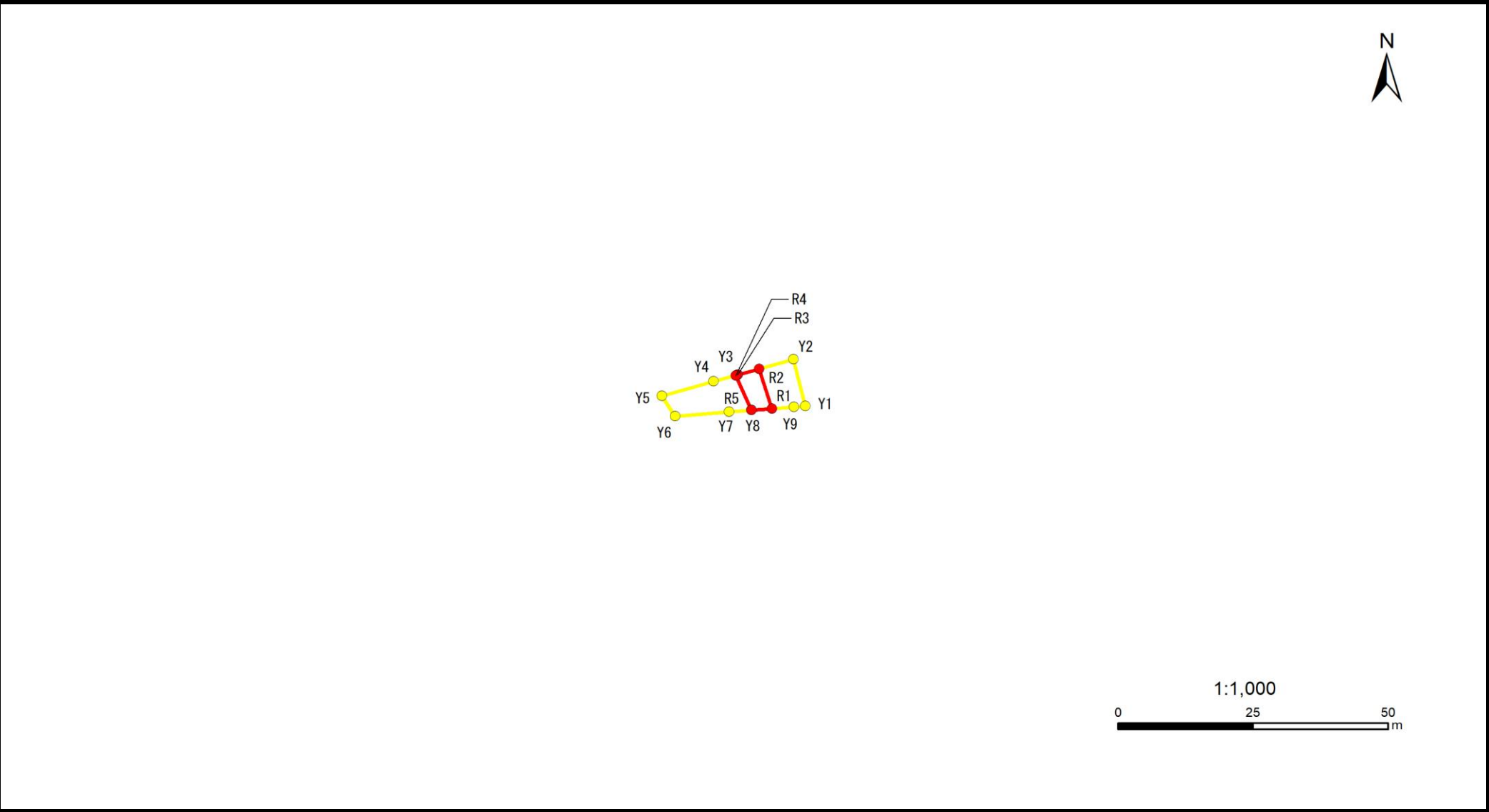
平面直角座標系:第Ⅸ系(測地成果2011)

急傾斜地の崩壊区域調書

様式5-4 危害のおそれのある土地等の座標位置図

		調査年度	2024
--	--	------	------

急傾斜地の位置	箇所番号	I-061K2163-4	箇所名	高5	所在地	成田市高、小野、大和田
---------	------	--------------	-----	----	-----	-------------



急傾斜地の崩壊区域調書

様式5-5 危害のおそれのある土地の座標一覧

調査年度	2024
------	------

急傾斜地の位置	箇所番号	I-061K2163-4	箇所名	高5	所在地	成田市高、小野、大和田
---------	------	--------------	-----	----	-----	-------------

[illegible]

平面直角座標系:第Ⅸ系(測地成果2011)