

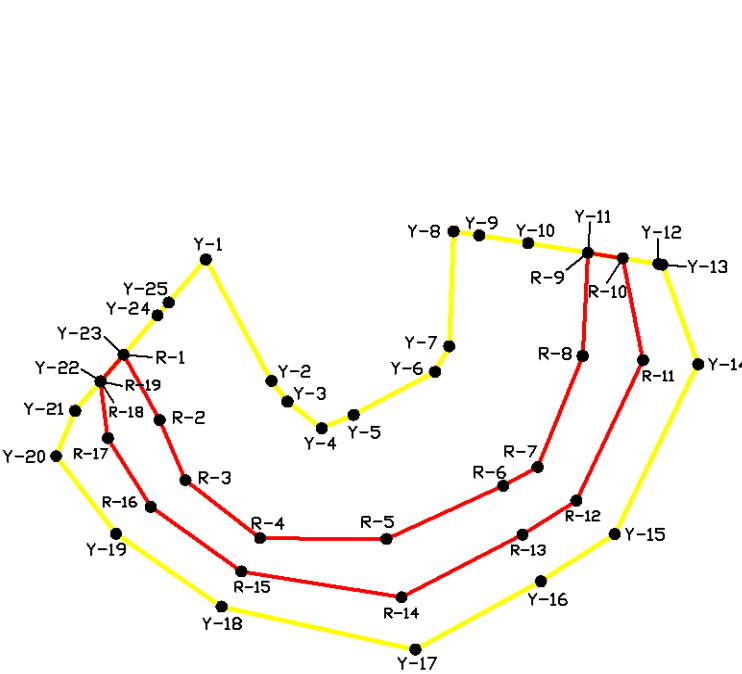
急傾斜地の崩壊区域調書

様式5-4 危害のおそれのある土地等の座標位置図

調査年度

令和5年度

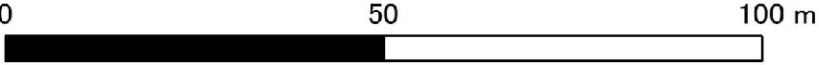
急傾斜地の位置 箇所番号 I-061K2174(-3) 箇所名 山口7 所在地 成田市山口



凡 例

- 危害の恐れのある土地等の端点
- 危害のおそれのある土地の区域
- 著しい危害のおそれのある土地の区域
- Y-1 危害の恐れのある土地の端点 地点記号
- R-1 著しい危害の恐れのある土地の端点 地点記号

1:1,000



急傾斜地の崩壊区域調書

様式5-5 危害のおそれのある土地等の座標一覧

調査年度	令和5年度
成田市山口	

急傾斜地の位置	箇所番号	I-061K2174(-3)	箇所名	山口7	所在地	成田市山口
---------	------	----------------	-----	-----	-----	-------

危害のおそれのある土地の座標					
地点記号	X(m)	Y(m)	地点記号	X(m)	Y(m)
Y-1	-23410.13	42432.04			
Y-2	-23426.79	42440.71			
Y-3	-23429.61	42442.84			
Y-4	-23433.28	42447.35			
Y-5	-23431.42	42451.58			
Y-6	-23425.53	42462.36			
Y-7	-23422.04	42464.22			
Y-8	-23406.28	42464.81			
Y-9	-23406.83	42468.18			
Y-10	-23407.91	42474.67			
Y-11	-23409.21	42482.57			
Y-12	-23410.75	42491.88			
Y-13	-23410.84	42492.43			
Y-14	-23424.48	42497.14			
Y-15	-23447.78	42486.11			
Y-16	-23454.24	42476.35			
Y-17	-23463.61	42459.74			
Y-18	-23457.73	42434.13			
Y-19	-23447.72	42420.16			
Y-20	-23437.09	42412.23			
Y-21	-23430.88	42414.75			
Y-22	-23426.84	42418.12			
Y-23	-23423.19	42421.15			
Y-24	-23417.81	42425.63			
Y-25	-23416.04	42427.11			

著しい危害のおそれのある土地の座標					
地点記号	X(m)	Y(m)	地点記号	X(m)	Y(m)
R-1	-23423.19	42421.15			
R-2	-23432.14	42425.92			
R-3	-23440.38	42429.35			
R-4	-23448.33	42439.21			
R-5	-23448.46	42455.90			
R-6	-23441.16	42471.35			
R-7	-23438.59	42475.91			
R-8	-23423.35	42481.87			
R-9	-23409.21	42482.57			
R-10	-23409.97	42487.17			
R-11	-23423.94	42489.86			
R-12	-23443.20	42481.04			
R-13	-23447.84	42473.91			
R-14	-23456.42	42457.92			
R-15	-23452.91	42436.73			
R-16	-23444.04	42424.76			
R-17	-23434.61	42419.07			
R-18	-23426.86	42418.09			
R-19	-23426.84	42418.12			

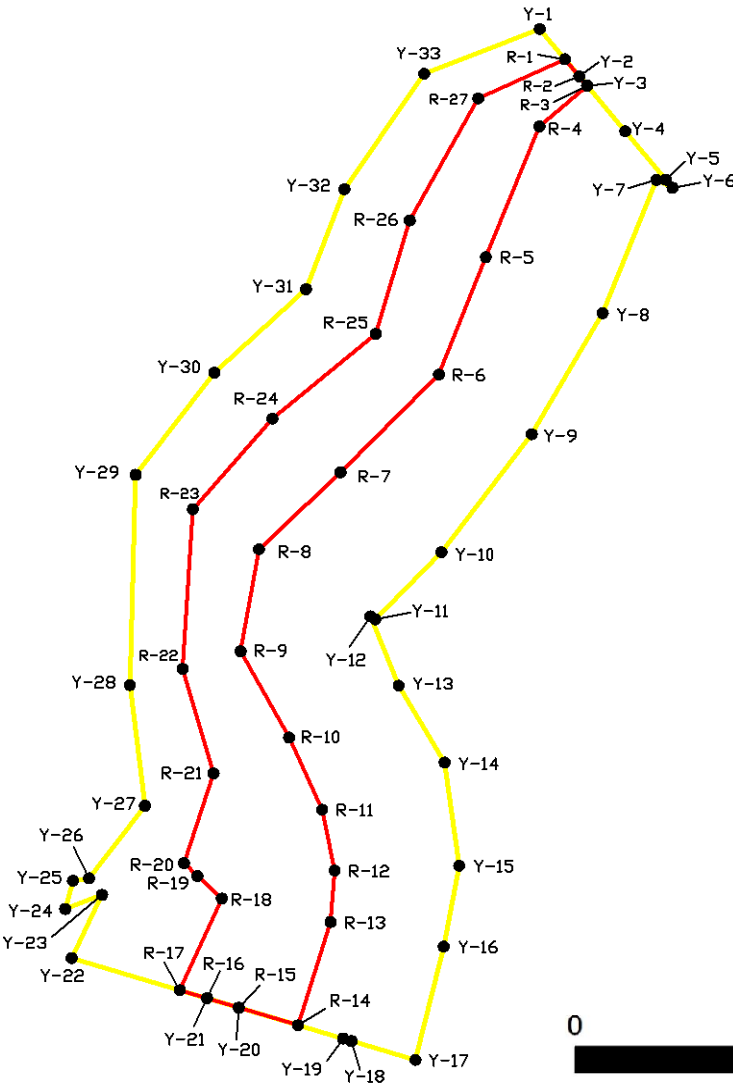
急傾斜地の崩壊区域調書

様式5-4 危害のおそれのある土地等の座標位置図

調査年度

令和5年度

急傾斜地の位置 箇所番号 I-061K2174(-4) 箇所名 山口7 所在地 成田市山口



凡 例

- 危害の恐れのある土地等の端点
- 危害のおそれのある土地の区域
- 著しい危害のおそれのある土地の区域
- Y-1 危害の恐れのある土地の端点 地点記号
- R-1 著しい危害の恐れのある土地の端点 地点記号

1:1,000

急傾斜地の崩壊区域調書

様式5-5 危害のおそれのある土地等の座標一覧

調査年度	令和5年度
急傾斜地の位置	成田市山口

箇所番号	I-061K2174(-4)	箇所名	山口7	所在地	成田市山口
------	----------------	-----	-----	-----	-------

危害のおそれのある土地の座標					
地点記号	X(m)	Y(m)	地点記号	X(m)	Y(m)
Y-1	-23144.22	42558.28	Y-28	-23234.28	42504.10
Y-2	-23150.72	42563.52	Y-29	-23205.43	42504.85
Y-3	-23152.01	42564.56	Y-30	-23191.41	42515.27
Y-4	-23158.24	42569.58	Y-31	-23179.93	42527.39
Y-5	-23164.90	42574.96	Y-32	-23166.21	42532.47
Y-6	-23166.02	42575.86	Y-33	-23150.36	42543.01
Y-7	-23164.94	42573.73			
Y-8	-23183.22	42566.62			
Y-9	-23199.85	42557.22			
Y-10	-23216.03	42545.29			
Y-11	-23225.26	42536.55			
Y-12	-23224.85	42535.89			
Y-13	-23234.36	42539.64			
Y-14	-23244.90	42545.71			
Y-15	-23259.09	42547.65			
Y-16	-23270.17	42545.59			
Y-17	-23285.75	42541.86			
Y-18	-23283.14	42533.39			
Y-19	-23282.81	42532.30			
Y-20	-23278.56	42518.50			
Y-21	-23277.27	42514.29			
Y-22	-23271.77	42496.40			
Y-23	-23263.07	42500.41			
Y-24	-23265.02	42495.55			
Y-25	-23261.15	42496.56			
Y-26	-23260.80	42498.69			
Y-27	-23250.86	42506.10			

著しい危害のおそれのある土地の座標					
地点記号	X(m)	Y(m)	地点記号	X(m)	Y(m)
R-1	-23148.37	42561.63			
R-2	-23150.72	42563.52			
R-3	-23152.01	42564.56			
R-4	-23157.59	42558.24			
R-5	-23175.52	42551.16			
R-6	-23191.65	42544.94			
R-7	-23205.09	42531.95			
R-8	-23215.64	42521.17			
R-9	-23229.63	42518.74			
R-10	-23241.49	42525.15			
R-11	-23251.40	42529.52			
R-12	-23259.75	42531.17			
R-13	-23266.81	42530.63			
R-14	-23280.97	42526.33			
R-15	-23278.56	42518.50			
R-16	-23277.27	42514.29			
R-17	-23276.17	42510.70			
R-18	-23263.58	42516.26			
R-19	-23260.48	42513.03			
R-20	-23258.72	42511.26			
R-21	-23246.40	42515.16			
R-22	-23232.07	42511.08			
R-23	-23210.16	42512.42			
R-24	-23197.70	42522.95			
R-25	-23186.08	42536.61			
R-26	-23170.50	42541.09			
R-27	-23153.76	42550.16			

平面直角座標系: 第Ⅸ系(測地成果2011)