

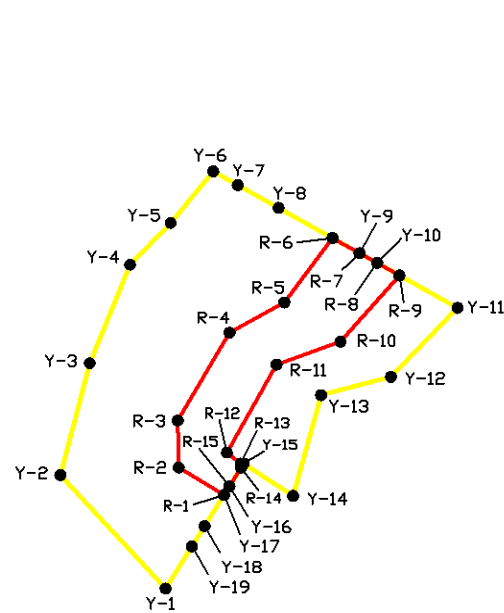
急傾斜地の崩壊区域調査

様式5-4 危害のおそれのある土地等の座標位置図

調査年度

令和5年度

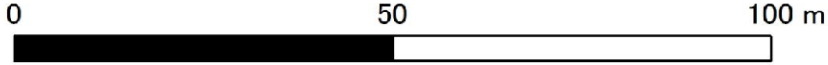
急傾斜地の位置 箇所番号 I-061K2176(-1) 箇所名 山口8 所在地 成田市山口



凡 例

- 危害の恐れのある土地等の端点
- 危害のおそれのある土地の区域
- 著しい危害のおそれのある土地の区域
- Y-1 危害の恐れのある土地の端点 地点記号
- R-1 著しい危害の恐れのある土地の端点 地点記号

1:1,000



急傾斜地の崩壊区域調書

様式5ー5 危害のおそれのある土地等の座標一覧

調査年度	令和5年度
成田市山口	

急傾斜地の位置	箇所番号	I-061K2176(-1)	箇所名	山口8	所在地	成田市山口
---------	------	----------------	-----	-----	-----	-------

危害のおそれのある土地の座標					
地点記号	X(m)	Y(m)	地点記号	X(m)	Y(m)
Y-1	-23152.65	42446.00			
Y-2	-23137.10	42432.07			
Y-3	-23121.74	42435.96			
Y-4	-23108.23	42441.30			
Y-5	-23102.52	42446.69			
Y-6	-23095.43	42452.31			
Y-7	-23097.31	42455.56			
Y-8	-23100.44	42460.96			
Y-9	-23106.65	42471.69			
Y-10	-23108.00	42474.03			
Y-11	-23114.16	42484.67			
Y-12	-23123.62	42475.85			
Y-13	-23126.12	42466.61			
Y-14	-23139.93	42462.90			
Y-15	-23135.51	42456.34			
Y-16	-23138.64	42454.45			
Y-17	-23139.80	42453.75			
Y-18	-23144.09	42451.17			
Y-19	-23146.86	42449.50			

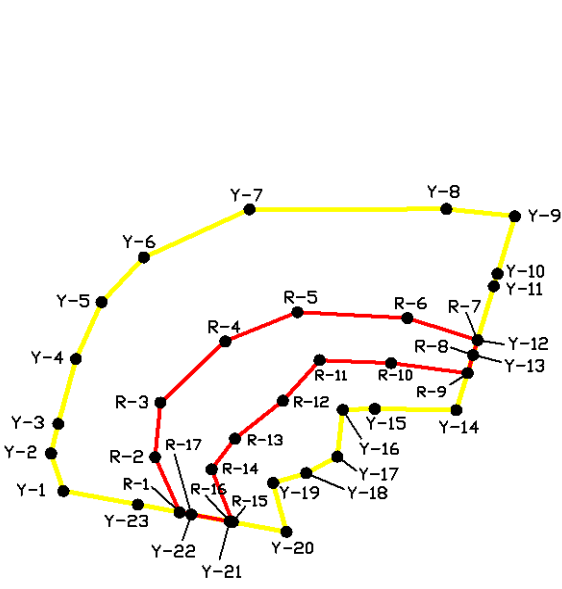
著しい危害のおそれのある土地の座標					
地点記号	X(m)	Y(m)	地点記号	X(m)	Y(m)
R-1	-23139.80	42453.75			
R-2	-23136.06	42447.74			
R-3	-23129.61	42447.62			
R-4	-23117.55	42454.49			
R-5	-23113.40	42461.73			
R-6	-23104.58	42468.12			
R-7	-23106.65	42471.69			
R-8	-23108.00	42474.03			
R-9	-23109.71	42476.98			
R-10	-23118.79	42469.17			
R-11	-23121.94	42460.69			
R-12	-23134.01	42454.13			
R-13	-23135.51	42455.97			
R-14	-23136.08	42456.00			
R-15	-23138.64	42454.45			

急傾斜地の崩壊区域調書

様式5-4 危害のおそれのある土地等の座標位置図

調査年度 令和5年度

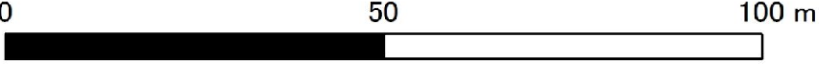
急傾斜地の位置 箇所番号 I-061K2176(-2) 箇所名 山口8 所在地 成田市山口



凡 例

- 危害の恐れのある土地等の端点
- 危害のおそれのある土地の区域
- 著しい危害のおそれのある土地の区域
- Y-1 危害の恐れのある土地の端点 地点記号
- R-1 著しい危害の恐れのある土地の端点 地点記号

1:1,000



急傾斜地の崩壊区域調書

様式5ー5 危害のおそれのある土地等の座標一覧

調査年度	令和5年度
成田市山口	

急傾斜地の位置	箇所番号	I-061K2176(-2)	箇所名	山口8	所在地	成田市山口
---------	------	----------------	-----	-----	-----	-------

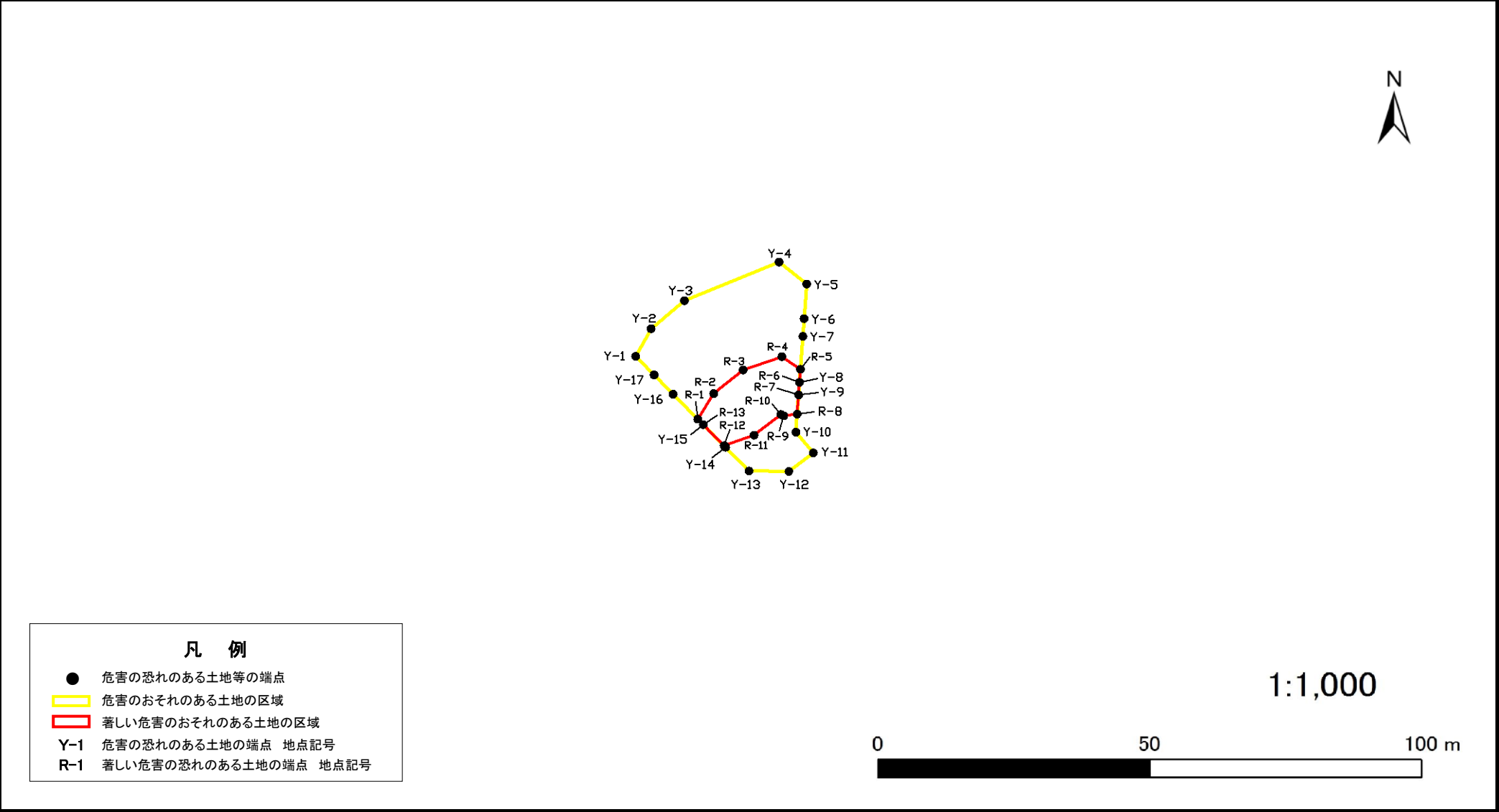
危害のおそれのある土地の座標					
地点記号	X(m)	Y(m)	地点記号	X(m)	Y(m)
Y-1	-23166.07	42367.41			
Y-2	-23160.90	42365.78			
Y-3	-23156.87	42366.73			
Y-4	-23147.98	42369.06			
Y-5	-23140.17	42372.44			
Y-6	-23134.04	42378.04			
Y-7	-23127.45	42392.01			
Y-8	-23127.39	42418.00			
Y-9	-23128.39	42427.07			
Y-10	-23136.29	42424.77			
Y-11	-23137.99	42424.27			
Y-12	-23145.38	42422.12			
Y-13	-23147.43	42421.53			
Y-14	-23154.98	42419.33			
Y-15	-23154.80	42408.54			
Y-16	-23154.92	42404.30			
Y-17	-23161.36	42403.59			
Y-18	-23163.63	42399.50			
Y-19	-23164.95	42395.12			
Y-20	-23171.67	42396.88			
Y-21	-23170.25	42389.38			
Y-22	-23169.28	42384.31			
Y-23	-23167.94	42377.24			

著しい危害のおそれのある土地の座標					
地点記号	X(m)	Y(m)	地点記号	X(m)	Y(m)
R-1	-23168.99	42382.76			
R-2	-23161.41	42379.52			
R-3	-23153.95	42380.23			
R-4	-23145.54	42388.80			
R-5	-23141.56	42398.32			
R-6	-23142.36	42412.84			
R-7	-23145.38	42422.12			
R-8	-23147.43	42421.53			
R-9	-23149.91	42420.80			
R-10	-23148.53	42410.71			
R-11	-23148.14	42401.27			
R-12	-23153.68	42396.41			
R-13	-23158.89	42390.07			
R-14	-23163.10	42386.98			
R-15	-23170.32	42389.78			
R-16	-23170.25	42389.38			
R-17	-23169.28	42384.31			

急傾斜地の崩壊区域調査

様式5-4 危害のおそれのある土地等の座標位置図

		調査年度	令和5年度	
急傾斜地の位置	箇所番号	I-061K2176(-4)	箇所名	山口8
		所在地	成田市山口	



急傾斜地の崩壊区域調書

様式5-5 危害のおそれのある土地等の座標一覧

調査年度

令和5年度

急傾斜地の位置	箇所番号	I-061K2176(-4)	箇所名	山口8	所在地	成田市山口
---------	------	----------------	-----	-----	-----	-------

危害のおそれのある土地の座標

[illegible]

著しい危害のおそれのある土地の座標

[illegible]

平面直角座標系:第Ⅸ系(測地成果2011)

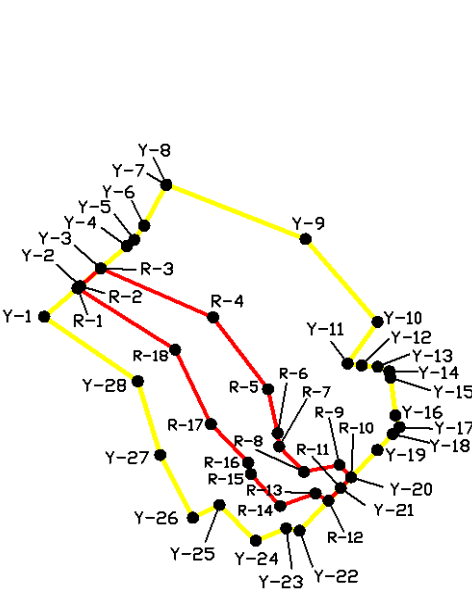
急傾斜地の崩壊区域調査

様式5-4 危害のおそれのある土地等の座標位置図

調査年度

令和5年度

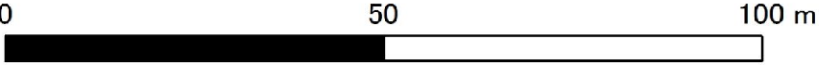
急傾斜地の位置 箇所番号 I-061K2176(-5) 箇所名 山口8 所在地 成田市山口



凡 例

- 危害の恐れのある土地等の端点
- 危害のおそれのある土地の区域
- 著しい危害のおそれのある土地の区域
- Y-1 危害の恐れのある土地の端点 地点記号
- R-1 著しい危害の恐れのある土地の端点 地点記号

1:1,000



急傾斜地の崩壊区域調書

様式5-5 危害のおそれのある土地等の座標一覧

調査年度

令和5年度

急傾斜地の位置	箇所番号	I-061K2176(-5)	箇所名	山口8	所在地	成田市山口
---------	------	----------------	-----	-----	-----	-------

危害のおそれのある土地の座標

地点記号	X(m)	Y(m)	地点記号	X(m)	Y(m)
Y-1	-23254.05	42336.93	Y-28	-23262.89	42349.29
Y-2	-23249.83	42341.67			
Y-3	-23247.41	42344.40			
Y-4	-23244.35	42347.84			
Y-5	-23243.48	42348.81			
Y-6	-23241.56	42350.12			
Y-7	-23235.99	42353.02			
Y-8	-23235.91	42353.06			
Y-9	-23243.38	42371.41			
Y-10	-23254.77	42380.93			
Y-11	-23260.46	42376.97			
Y-12	-23260.74	42378.82			
Y-13	-23260.89	42380.93			
Y-14	-23261.53	42382.47			
Y-15	-23262.44	42382.65			
Y-16	-23267.60	42383.28			
Y-17	-23269.20	42383.81			
Y-18	-23270.15	42382.94			
Y-19	-23272.33	42380.91			
Y-20	-23276.07	42377.44			
Y-21	-23277.55	42376.06			
Y-22	-23283.39	42370.63			
Y-23	-23283.09	42368.85			
Y-24	-23284.78	42364.86			
Y-25	-23279.87	42360.05			
Y-26	-23281.61	42356.55			
Y-27	-23273.02	42352.24			

著しい危害のおそれのある土地の座標

[illegible]

平面直角座標系:第Ⅸ系(測地成果2011)

急傾斜地の崩壊区域調査

様式5-4 危害のおそれのある土地等の座標位置図

調査年度

令和5年度

急傾斜地の位置

箇所番号

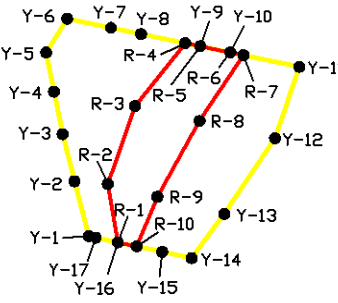
I-061K2176(-6)

箇所名

山口8

所在地

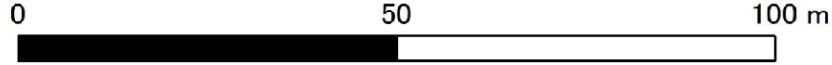
成田市山口



凡 例

- 危害の恐れのある土地等の端点
- 危害のおそれのある土地の区域
- 著しい危害のおそれのある土地の区域
- Y-1 危害の恐れのある土地の端点 地点記号
- R-1 著しい危害の恐れのある土地の端点 地点記号

1:1,000



急傾斜地の崩壊区域調書

様式5-5 危害のおそれのある土地等の座標一覧

調査年度

令和5年度

急傾斜地の位置	箇所番号	I-061K2176(-6)	箇所名	山口8	所在地	成田市山口
---------	------	----------------	-----	-----	-----	-------

危害のおそれのある土地の座標

[illegible]

著しい危害のおそれのある土地の座標

[illegible]

平面直角座標系:第Ⅸ系(測地成果2011)