


急傾斜地の崩壊区域調書

様式5-4 危害のおそれのある土地等の座標位置図

調査年度	令和5年度
成田市宗吾2丁目、大袋	



急傾斜地の崩壊区域調書

様式5-5 危害のおそれのある土地等の座標一覧

調査年度	令和5年度
------	-------

急傾斜地の位置	箇所番号	I-061K2219(-1)	箇所名	宗吾1	所在地	成田市宗吾2丁目、大袋
---------	------	----------------	-----	-----	-----	-------------

[illegible][illegible]

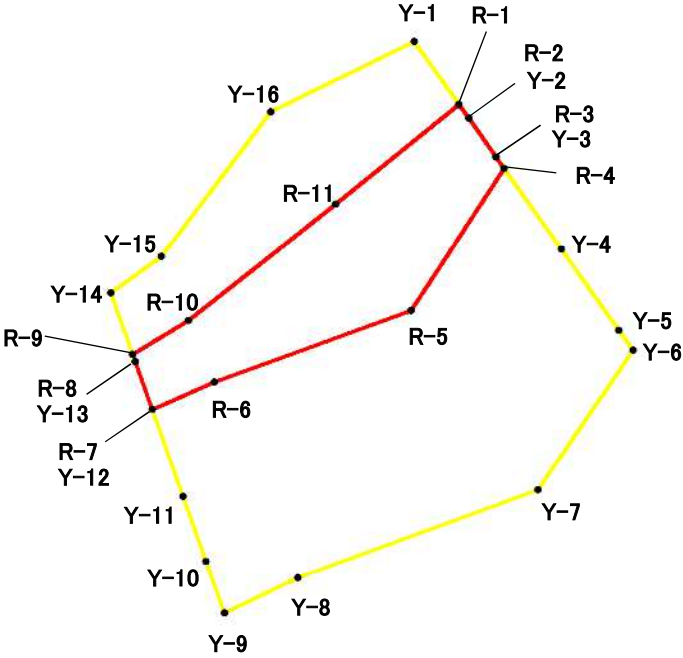
平面直角座標系:第Ⅸ系(測地成果2011)

急傾斜地の崩壊区域調書

様式5-4 危害のおそれのある土地等の座標位置図

調査年度 令和5年度

急傾斜地の位置 箇所番号 I-061K2219(-2) 箇所名 宗吾1 所在地 成田市宗吾2丁目、大袋



凡例

- 危害のおそれのある土地等の端点
- 危害のおそれのある土地の区域
- 著しい危害のおそれのある土地の区域
- Y-1 危害のおそれのある土地の端点 地点記号
- R-1 著しい危害のおそれのある土地の端点 地点記号

急傾斜地の崩壊区域調書

様式5-5 危害のおそれのある土地等の座標一覧

調査年度	令和5年度
------	-------

急傾斜地の位置	箇所番号	I-061K2219(-2)	箇所名	宗吾1	所在地	成田市宗吾2丁目、大袋
---------	------	----------------	-----	-----	-----	-------------

[illegible][illegible]

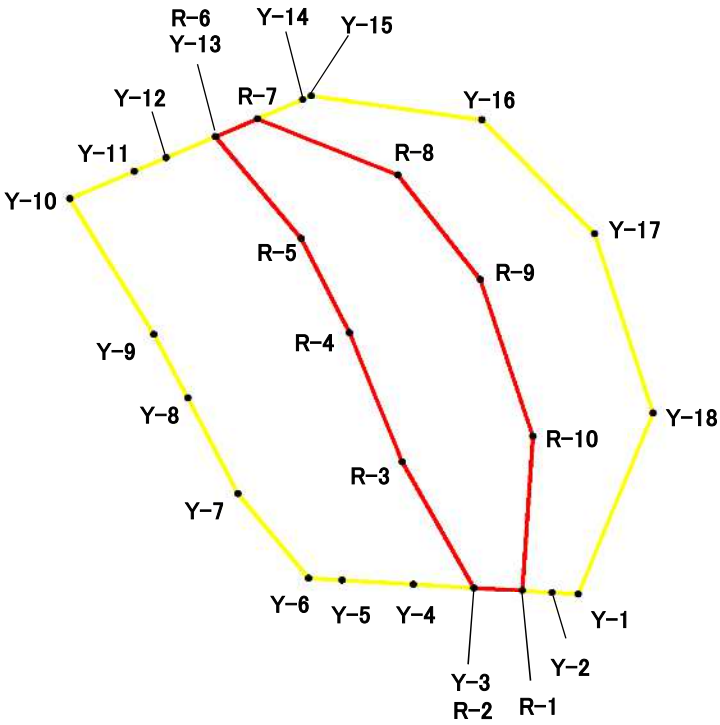
平面直角座標系:第Ⅸ系(測地成果2011)

急傾斜地の崩壊区域調書

様式5-4 危害のおそれのある土地等の座標位置図

調査年度 令和5年度

急傾斜地の位置 箇所番号 I-061K2219(-3) 箇所名 宗吾1 所在地 成田市宗吾2丁目、大袋



- 凡 例
- 危害のおそれのある土地等の端点
 - 危害のおそれのある土地の区域
 - 著しい危害のおそれのある土地の区域
 - Y-1 危害のおそれのある土地の端点 地点記号
 - R-1 著しい危害のおそれのある土地の端点 地点記号

急傾斜地の崩壊区域調書

様式5-5 危害のおそれのある土地等の座標一覧

調査年度	令和5年度
------	-------

急傾斜地の位置	箇所番号	I-061K2219(-3)	箇所名	宗吾1	所在地	成田市宗吾2丁目、大袋
---------	------	----------------	-----	-----	-----	-------------

[illegible][illegible]

平面直角座標系:第Ⅸ系(測地成果2011)