

急傾斜地の崩壊区域調書

様式5-4 危害のおそれのある土地等の座標位置図

調査年度

令和5年度

急傾斜地の位置

箇所番号

I-061K2242-1

箇所名

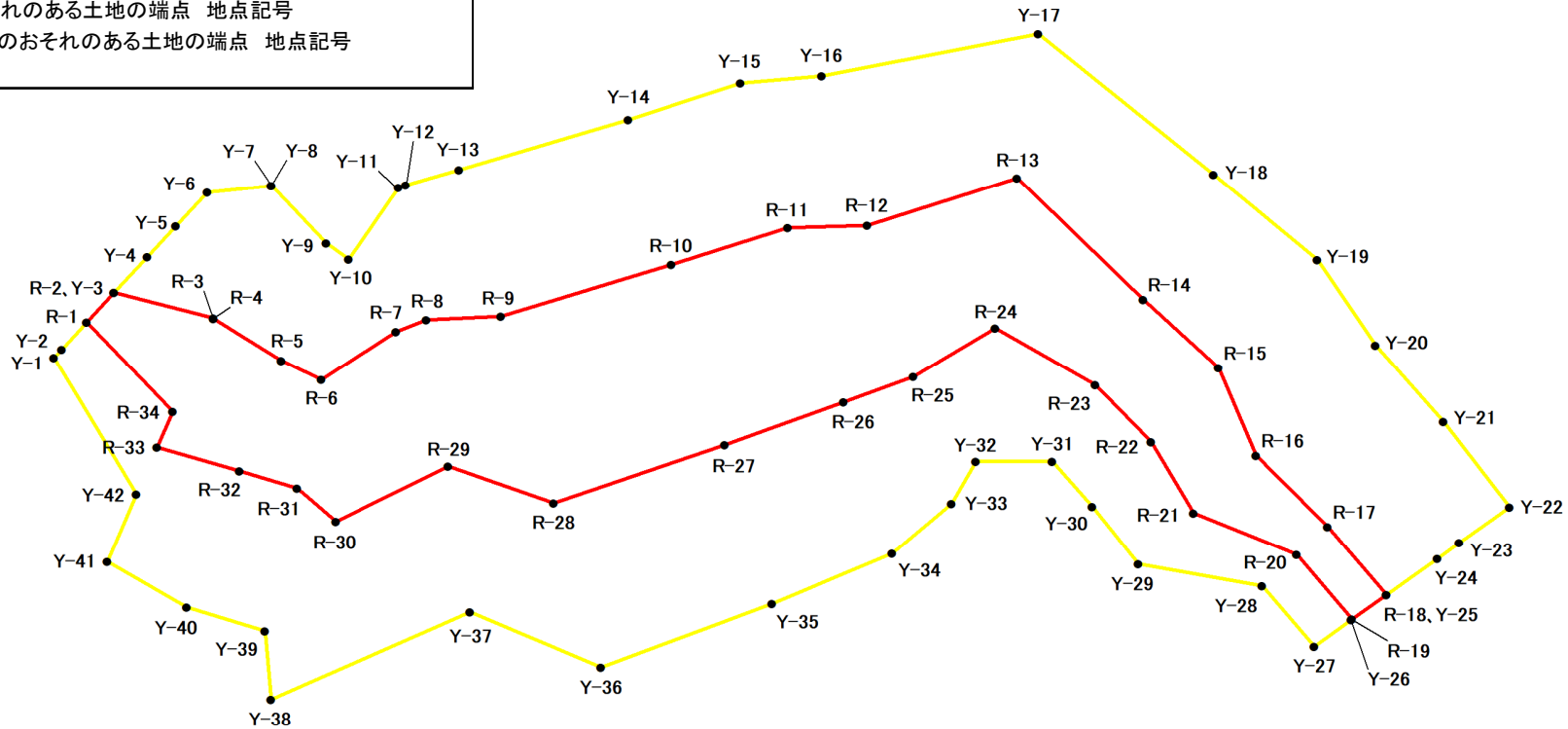
松崎5

所在地

成田市松崎、玉造1丁目

凡 例

- 危害のおそれのある土地等の端点
- 危害のおそれのある土地の区域
- 著しい危害のおそれのある土地の区域
- Y-1 危害のおそれのある土地の端点 地点記号
- R-1 著しい危害のおそれのある土地の端点 地点記号



急傾斜地の崩壊区域調査書

様式5-5 危害のおそれのある土地の座標一覧

調査年度

令和5年度

急傾斜地の位置

箇所番号

I-061K2242-1

箇所名

松崎5

所在地

成田市松崎、玉造1丁目

危害のおそれのある区域の座標(土砂災害警戒区域)

著しい危害のおそれのある区域の座標(土砂災害特別警戒区域)

地点記号	X(m)	Y(m)	地点記号	X(m)	Y(m)	地点記号	X(m)	Y(m)	地点記号	X(m)	Y(m)
Y-1	-22310.14	41188.95	Y-32	-22321.99	41291.87	R-1	-22306.10	41192.60	R-32	-22323.07	41209.63
Y-2	-22309.19	41189.81	Y-33	-22326.82	41289.20	R-2	-22302.72	41195.66	R-33	-22320.39	41200.46
Y-3	-22302.72	41195.66	Y-34	-22332.49	41282.58	R-3	-22305.62	41206.74	R-34	-22316.28	41202.19
Y-4	-22298.64	41199.35	Y-35	-22338.27	41269.10	R-4	-22305.70	41206.73			
Y-5	-22295.10	41202.55	Y-36	-22345.52	41250.00	R-5	-22310.50	41214.34			
Y-6	-22291.23	41206.05	Y-37	-22339.18	41235.42	R-6	-22312.66	41218.82			
Y-7	-22290.48	41213.19	Y-38	-22349.18	41213.19	R-7	-22307.19	41227.15			
Y-8	-22290.50	41213.23	Y-39	-22341.40	41212.52	R-8	-22305.84	41230.51			
Y-9	-22297.07	41219.37	Y-40	-22338.66	41203.80	R-9	-22305.42	41238.82			
Y-10	-22298.91	41221.83	Y-41	-22333.45	41194.89	R-10	-22299.52	41257.87			
Y-11	-22290.71	41227.39	Y-42	-22325.71	41198.17	R-11	-22295.34	41270.87			
Y-12	-22290.41	41228.23				R-12	-22295.02	41279.77			
Y-13	-22288.68	41234.15				R-13	-22289.62	41296.52			
Y-14	-22282.95	41253.06				R-14	-22303.50	41310.56			
Y-15	-22278.70	41265.62				R-15	-22311.30	41319.02			
Y-16	-22277.93	41274.70				R-16	-22321.31	41323.19			
Y-17	-22273.09	41298.89				R-17	-22329.43	41331.18			
Y-18	-22289.21	41318.41				R-18	-22337.24	41337.75			
Y-19	-22298.95	41330.04				R-19	-22340.05	41333.90			
Y-20	-22308.71	41336.51				R-20	-22332.63	41327.71			
Y-21	-22317.49	41344.12				R-21	-22327.90	41316.22			
Y-22	-22327.21	41351.48				R-22	-22319.74	41311.49			
Y-23	-22331.31	41345.87				R-23	-22313.26	41305.21			
Y-24	-22333.11	41343.41				R-24	-22306.78	41294.05			
Y-25	-22337.24	41337.75				R-25	-22312.30	41284.89			
Y-26	-22340.12	41333.81				R-26	-22315.23	41277.14			
Y-27	-22343.14	41329.68				R-27	-22320.12	41263.84			
Y-28	-22336.21	41323.83				R-28	-22326.76	41244.77			
Y-29	-22333.72	41310.07				R-29	-22322.56	41232.97			
Y-30	-22327.16	41304.87				R-30	-22328.88	41220.43			
Y-31	-22321.99	41300.41				R-31	-22325.02	41216.11			

急傾斜地の崩壊区域調書

様式5-4 危害のおそれのある土地等の座標位置図

調査年度

令和5年度

急傾斜地の位置

箇所番号

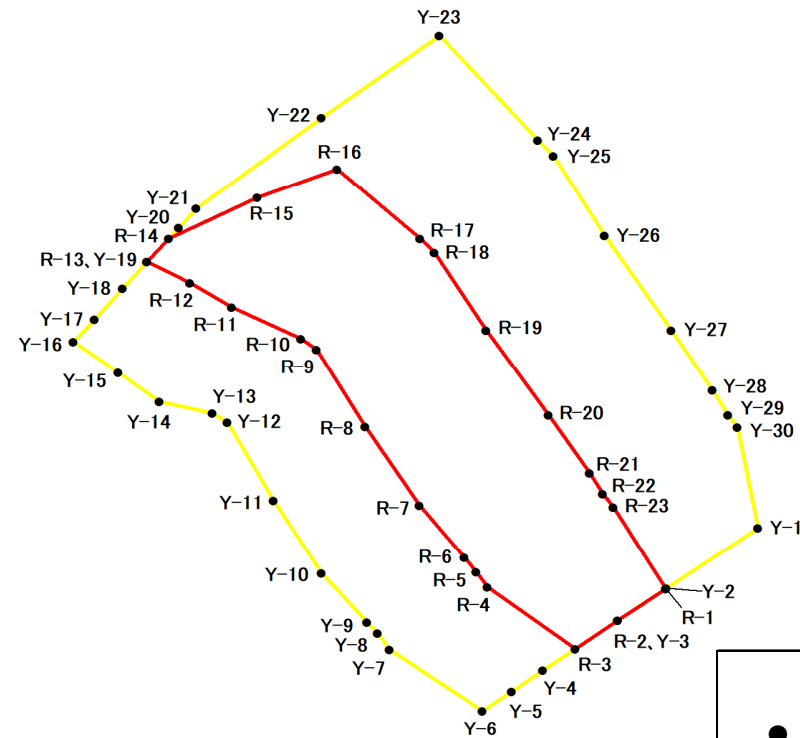
I-061K2242-2

箇所名

松崎5

所在地

成田市松崎、玉造1丁目



凡 例

- 危害のおそれのある土地等の端点
- 危害のおそれのある土地の区域
- 著しい危害のおそれのある土地の区域
- Y-1 危害のおそれのある土地の端点 地点記号
- R-1 著しい危害のおそれのある土地の端点 地点記号

急傾斜地の崩壊区域調査書

様式5-5 危害のおそれのある土地の座標一覧

調査年度

令和5年度

急傾斜地の位置

箇所番号

I-061K2242-2

箇所名

松崎5

所在地

成田市松崎、玉造1丁目

危害のおそれのある区域の座標(土砂災害警戒区域)

著しい危害のおそれのある区域の座標(土砂災害特別警戒区域)

地点記号	X(m)	Y(m)	地点記号	X(m)	Y(m)	地点記号	X(m)	Y(m)	地点記号	X(m)	Y(m)
Y-1	-22304.23	41421.13				R-1	-22312.73	41408.67			
Y-2	-22312.71	41408.71				R-2	-22317.20	41402.13			
Y-3	-22317.20	41402.13				R-3	-22321.12	41396.39			
Y-4	-22324.13	41391.97				R-4	-22312.49	41384.44			
Y-5	-22327.03	41387.72				R-5	-22310.41	41382.91			
Y-6	-22329.77	41383.71				R-6	-22308.34	41381.25			
Y-7	-22321.21	41371.13				R-7	-22301.10	41375.17			
Y-8	-22318.95	41369.53				R-8	-22290.17	41367.83			
Y-9	-22317.42	41368.08				R-9	-22279.36	41361.22			
Y-10	-22310.59	41361.88				R-10	-22277.83	41359.15			
Y-11	-22300.37	41355.41				R-11	-22273.47	41349.67			
Y-12	-22289.56	41349.12				R-12	-22270.05	41344.00			
Y-13	-22288.28	41347.06				R-13	-22267.13	41338.23			
Y-14	-22286.67	41339.86				R-14	-22263.89	41341.12			
Y-15	-22282.60	41334.29				R-15	-22258.16	41353.21			
Y-16	-22278.32	41328.24				R-16	-22254.16	41364.03			
Y-17	-22275.16	41331.07				R-17	-22263.88	41375.28			
Y-18	-22270.86	41334.90				R-18	-22265.86	41377.25			
Y-19	-22267.13	41338.23				R-19	-22276.67	41384.26			
Y-20	-22262.38	41342.47				R-20	-22288.57	41392.70			
Y-21	-22259.67	41344.89				R-21	-22296.61	41398.28			
Y-22	-22246.94	41361.89				R-22	-22299.45	41400.08			
Y-23	-22235.54	41377.87				R-23	-22301.31	41401.50			
Y-24	-22250.06	41391.26									
Y-25	-22252.28	41393.36									
Y-26	-22263.48	41400.32									
Y-27	-22276.67	41409.36									
Y-28	-22285.11	41414.98									
Y-29	-22288.57	41417.13									
Y-30	-22290.25	41418.36									

急傾斜地の崩壊区域調査

様式5-4 危害のおそれのある土地等の座標位置図

調査年度

令和5年度

急傾斜地の位置

箇所番号

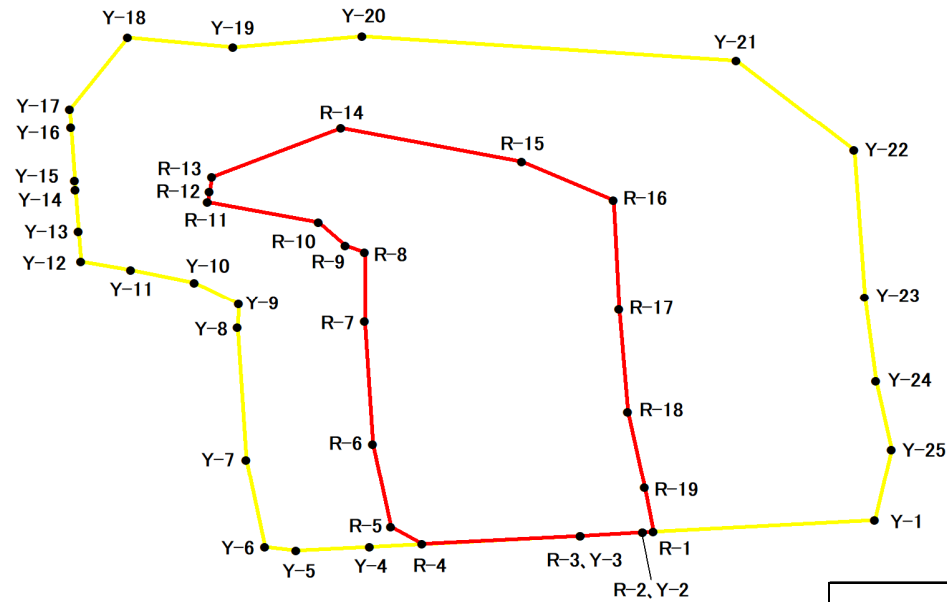
I-061K2242-3

箇所名

松崎5

所在地

成田市松崎、玉造1丁目



凡 例

- 危害のおそれのある土地等の端点
- 危害のおそれのある土地の区域
- 著しい危害のおそれのある土地の区域
- Y-1 危害のおそれのある土地の端点 地点記号
- R-1 著しい危害のおそれのある土地の端点 地点記号

急傾斜地の崩壊区域調書

様式5-5 危害のおそれのある土地の座標一覧

調査年度

令和5年度

[illegible]

急傾斜地の崩壊区域調書

様式5-4 危害のおそれのある土地等の座標位置図

調査年度

令和5年度

急傾斜地の位置

箇所番号

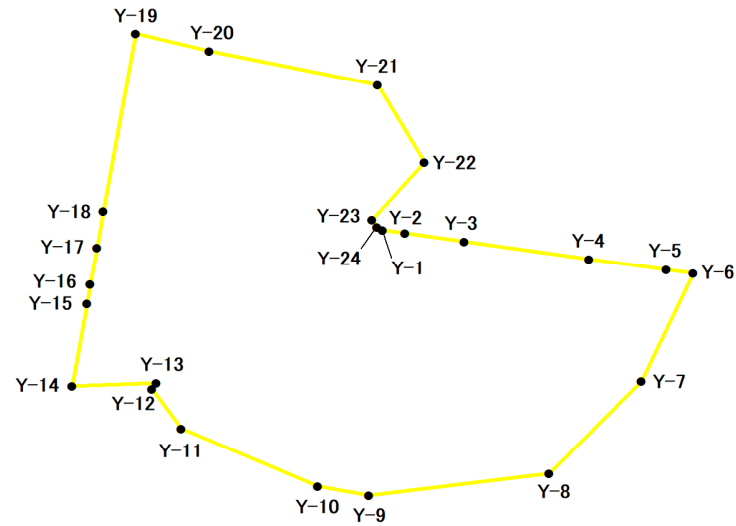
I-061K2242-4

箇所名

松崎5

所在地

成田市松崎、玉造1丁目



凡 例

- 危害のおそれのある土地等の端点
- 危害のおそれのある土地の区域
- 著しい危害のおそれのある土地の区域
- Y-1 危害のおそれのある土地の端点 地点記号
- R-1 著しい危害のおそれのある土地の端点 地点記号

急傾斜地の崩壊区域調書

様式5-5 危害のおそれのある土地の座標一覧

調査年度

令和5年度

[illegible]