

急傾斜地の崩壊区域調書

様式5-4 危害のおそれのある土地等の座標位置図

調査年度

2024

急傾斜地の位置

箇所番号

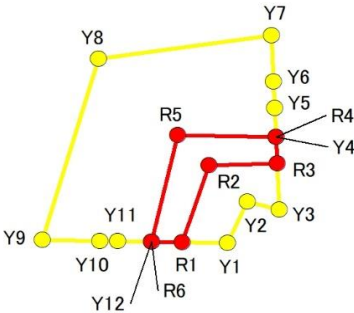
I-061K2260-1

箇所名

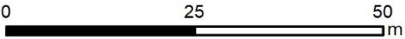
松子15

所在地

成田市松子



1:1,000



## 急傾斜地の崩壊区域調書

様式5-5 危害のおそれのある土地の座標一覧

調査年度	2024
------	------

急傾斜地の位置	箇所番号	I-061K2260-1	箇所名	松子15	所在地	成田市松子
---------	------	--------------	-----	------	-----	-------

[illegible]

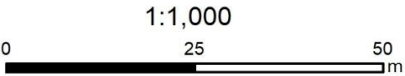
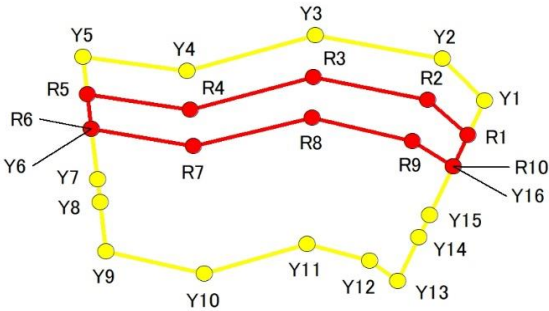
平面直角座標系:第Ⅸ系(測地成果2011)

急傾斜地の崩壊区域調査

様式5-4 危害のおそれのある土地等の座標位置図

調査年度 2024

急傾斜地の位置	箇所番号	I-061K2260-2	箇所名	松子15	所在地	成田市松子
---------	------	--------------	-----	------	-----	-------



## 急傾斜地の崩壊区域調書

様式5-5 危害のおそれのある土地の座標一覧

調査年度	2024
------	------

急傾斜地の位置	箇所番号	I-061K2260-2	箇所名	松子15	所在地	成田市松子
---------	------	--------------	-----	------	-----	-------

[illegible]

平面直角座標系:第Ⅸ系(測地成果2011)

急傾斜地の崩壊区域調書

様式5-4 危害のおそれのある土地等の座標位置図

調査年度

2024

急傾斜地の位置

箇所番号

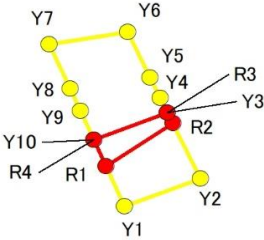
I-061K2260-3

箇所名

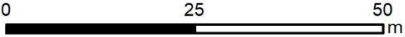
松子15

所在地

成田市松子



1:1,000



## 急傾斜地の崩壊区域調書

様式5-5 危害のおそれのある土地の座標一覧

調査年度	2024
------	------

急傾斜地の位置	箇所番号	I-061K2260-3	箇所名	松子15	所在地	成田市松子
---------	------	--------------	-----	------	-----	-------

[illegible]

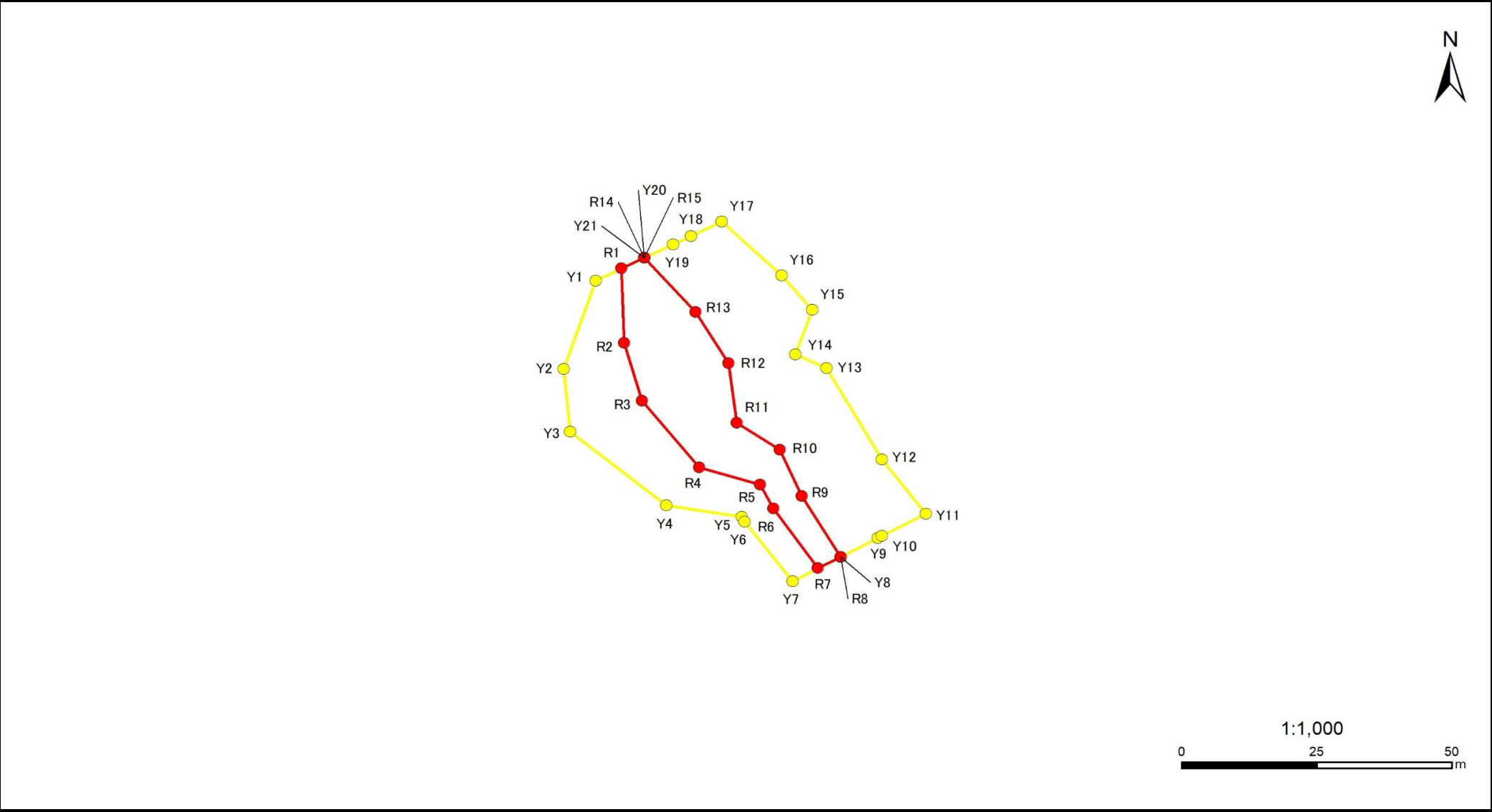
平面直角座標系:第Ⅸ系(測地成果2011)

急傾斜地の崩壊区域調書

様式5-4 危害のおそれのある土地等の座標位置図

調査年度 2024

急傾斜地の位置	箇所番号	I-061K2260-5	箇所名	松子15	所在地	成田市松子
---------	------	--------------	-----	------	-----	-------



## 急傾斜地の崩壊区域調書

様式5-5 危害のおそれのある土地の座標一覧

調査年度	2024
------	------

急傾斜地の位置	箇所番号	I-061K2260-5	箇所名	松子15	所在地	成田市松子
---------	------	--------------	-----	------	-----	-------

[illegible]

平面直角座標系:第Ⅸ系(測地成果2011)



急傾斜地の崩壊区域調書

様式5-4 危害のおそれのある土地等の座標位置図

調査年度

2024

急傾斜地の位置

箇所番号

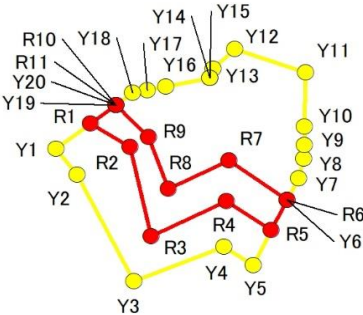
I-061K2260-6

箇所名

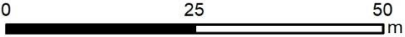
松子15

所在地

成田市松子



1:1,000



## 急傾斜地の崩壊区域調書

様式5-5 危害のおそれのある土地の座標一覧

調査年度	2024
------	------

急傾斜地の位置	箇所番号	I-061K2260-6	箇所名	松子15	所在地	成田市松子
---------	------	--------------	-----	------	-----	-------

[illegible]

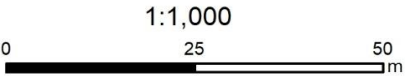
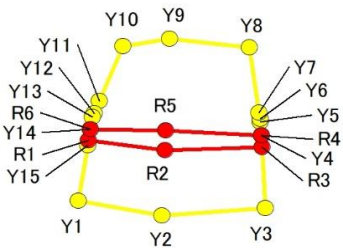
平面直角座標系:第Ⅸ系(測地成果2011)

急傾斜地の崩壊区域調書

様式5-4 危害のおそれのある土地等の座標位置図

調査年度 2024

急傾斜地の位置	箇所番号	I-061K2260-7	箇所名	松子15	所在地	成田市松子
---------	------	--------------	-----	------	-----	-------



## 急傾斜地の崩壊区域調書

様式5-5 危害のおそれのある土地の座標一覧

調査年度	2024
------	------

急傾斜地の位置	箇所番号	I-061K2260-7	箇所名	松子15	所在地	成田市松子
---------	------	--------------	-----	------	-----	-------

[illegible]

平面直角座標系:第Ⅸ系(測地成果2011)