

急傾斜地の崩壊区域調書

様式5-4 危害のおそれのある土地等の座標位置図

調査年度

令和5年度

急傾斜地の位置

箇所番号

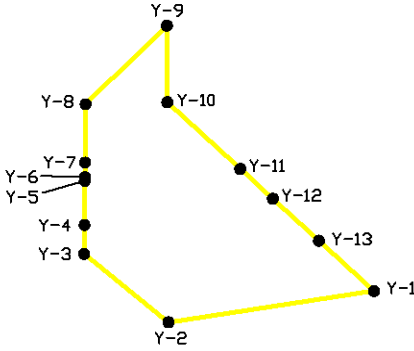
I-061K2269(-1)

箇所名

成田2

所在地

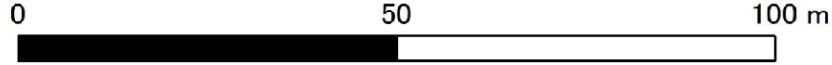
成田市成田、幸町、土屋



凡 例

- 危害の恐れのある土地等の端点
- 危害のおそれのある土地の区域
- 著しい危害のおそれのある土地の区域
- Y-1 危害の恐れのある土地の端点 地点記号
- R-1 著しい危害の恐れのある土地の端点 地点記号

1:1,000



急傾斜地の崩壊区域調書

様式5-5 危害のおそれのある土地等の座標一覧

調査年度

令和5年度

急傾斜地の位置

箇所番号

I -061K2269(-1)

箇所名

成田2

所在地

成田市成田、幸町、土屋

[illegible][illegible]

平面直角座標系:第Ⅸ系(測地成果2011)

急傾斜地の崩壊区域調書

様式5-4 危害のおそれのある土地等の座標位置図

調査年度

令和5年度

急傾斜地の位置

箇所番号

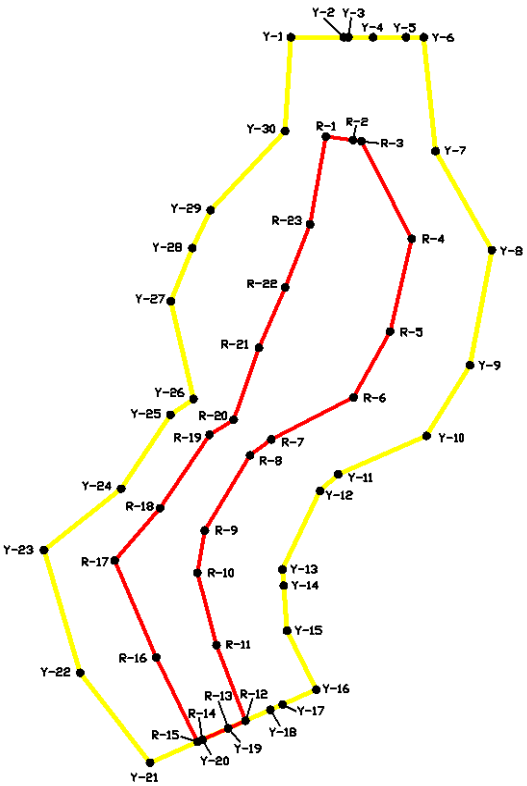
I-061K2269(-2)

箇所名

成田2

所在地

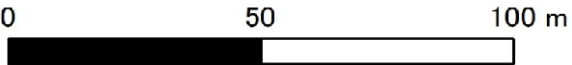
成田市成田、幸町、土屋



凡例

- 危害の恐れのある土地等の端点
- 危害のおそれのある土地の区域
- 著しい危害のおそれのある土地の区域
- Y-1 危害の恐れのある土地の端点 地点記号
- R-1 著しい危害の恐れのある土地の端点 地点記号

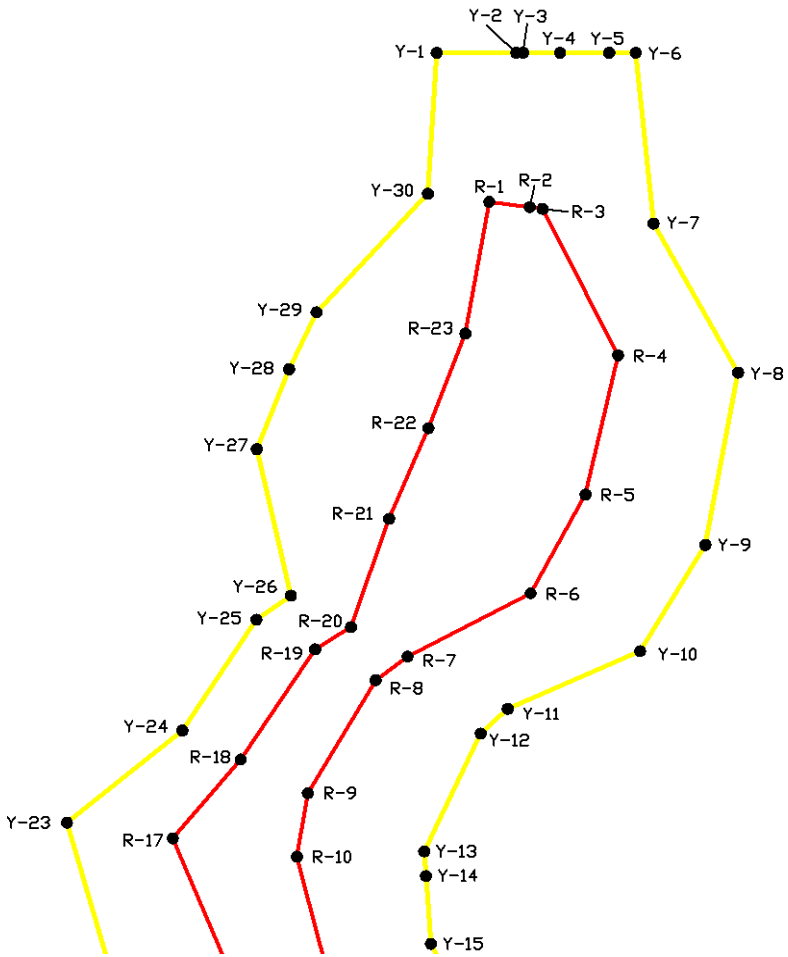
1:1,500



急傾斜地の崩壊区域調書

様式5-4 危害のおそれのある土地等の座標位置図

		調査年度	令和5年度
急傾斜地の位置	箇所番号	I-061K2269(-2)	箇所名
		成田2	所在地
		成田市成田、幸町、土屋	



凡 例

●

 危害の恐れのある土地等の端点

—

 危害のおそれのある土地の区域

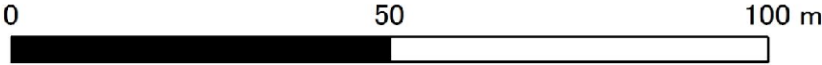
—

 著しい危害のおそれのある土地の区域

Y-1 危害の恐れのある土地の端点 地点記号

R-1 著しい危害の恐れのある土地の端点 地点記号

1:1,000



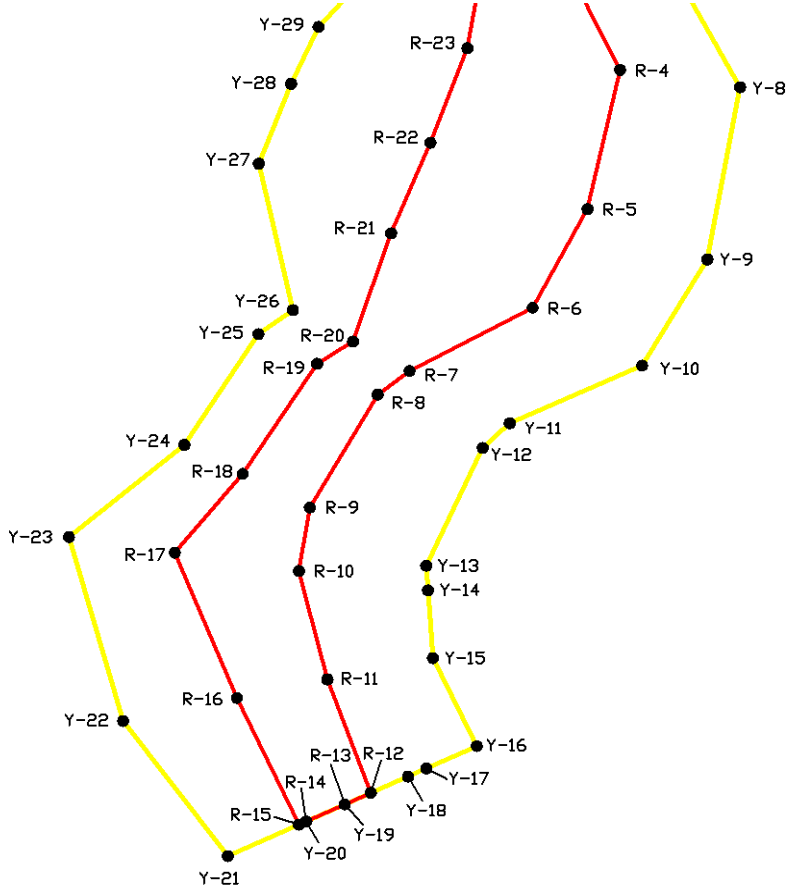
急傾斜地の崩壊区域調書

様式5-4 危害のおそれのある土地等の座標位置図

調査年度

令和5年度

急傾斜地の位置	箇所番号	I-061K2269(-2)	箇所名	成田2	所在地	成田市成田、幸町、土屋
---------	------	----------------	-----	-----	-----	-------------



凡 例

- 危害の恐れのある土地等の端点
- 危害のおそれのある土地の区域
- 著しい危害のおそれのある土地の区域
- Y-1 危害の恐れのある土地の端点 地点記号
- R-1 著しい危害の恐れのある土地の端点 地点記号

急傾斜地の崩壊区域調書

様式5ー5 危害のおそれのある土地等の座標一覧

調査年度 令和5年度

急傾斜地の位置	箇所番号	I-061K2269(-2)	箇所名	成田2	所在地	成田市成田、幸町、土屋
---------	------	----------------	-----	-----	-----	-------------

危害のおそれのある土地の座標

地点記号	X(m)	Y(m)	地点記号	X(m)	Y(m)
Y-1	-23696.05	43566.87	Y-28	-23739.47	43547.36
Y-2	-23696.05	43577.37	Y-29	-23731.66	43550.98
Y-3	-23696.05	43578.27	Y-30	-23715.38	43565.69
Y-4	-23696.05	43583.16			
Y-5	-23696.05	43589.67			
Y-6	-23696.05	43593.16			
Y-7	-23719.48	43595.51			
Y-8	-23739.92	43606.68			
Y-9	-23763.60	43602.36			
Y-10	-23778.14	43593.75			
Y-11	-23786.07	43576.26			
Y-12	-23789.45	43572.67			
Y-13	-23805.65	43565.21			
Y-14	-23809.00	43565.45			
Y-15	-23818.32	43566.10			
Y-16	-23830.42	43571.90			
Y-17	-23833.48	43565.23			
Y-18	-23834.59	43562.81			
Y-19	-23838.42	43554.45			
Y-20	-23840.75	43549.36			
Y-21	-23845.50	43539.00			
Y-22	-23826.96	43525.16			
Y-23	-23801.69	43518.00			
Y-24	-23789.04	43533.27			
Y-25	-23773.83	43543.03			
Y-26	-23770.55	43547.59			
Y-27	-23750.42	43543.10			

著しい危害のおそれのある土地の座標

地点記号	X(m)	Y(m)	地点記号	X(m)	Y(m)
R-1	-23716.49	43573.82			
R-2	-23717.23	43579.16			
R-3	-23717.46	43580.87			
R-4	-23737.57	43590.83			
R-5	-23756.65	43586.52			
R-6	-23770.22	43579.28			
R-7	-23778.90	43563.01			
R-8	-23782.15	43558.81			
R-9	-23797.65	43549.83			
R-10	-23806.37	43548.37			
R-11	-23821.26	43552.16			
R-12	-23836.84	43557.89			
R-13	-23838.42	43554.45			
R-14	-23840.75	43549.36			
R-15	-23841.20	43548.39			
R-16	-23823.78	43540.20			
R-17	-23803.84	43531.98			
R-18	-23793.04	43540.96			
R-19	-23777.92	43550.79			
R-20	-23774.85	43555.53			
R-21	-23759.98	43560.57			
R-22	-23747.54	43565.76			
R-23	-23734.57	43570.65			

平面直角座標系:第Ⅸ系(測地成果2011)

急傾斜地の崩壊区域調書

様式5-4 危害のおそれのある土地等の座標位置図

調査年度

令和5年度

急傾斜地の位置

箇所番号

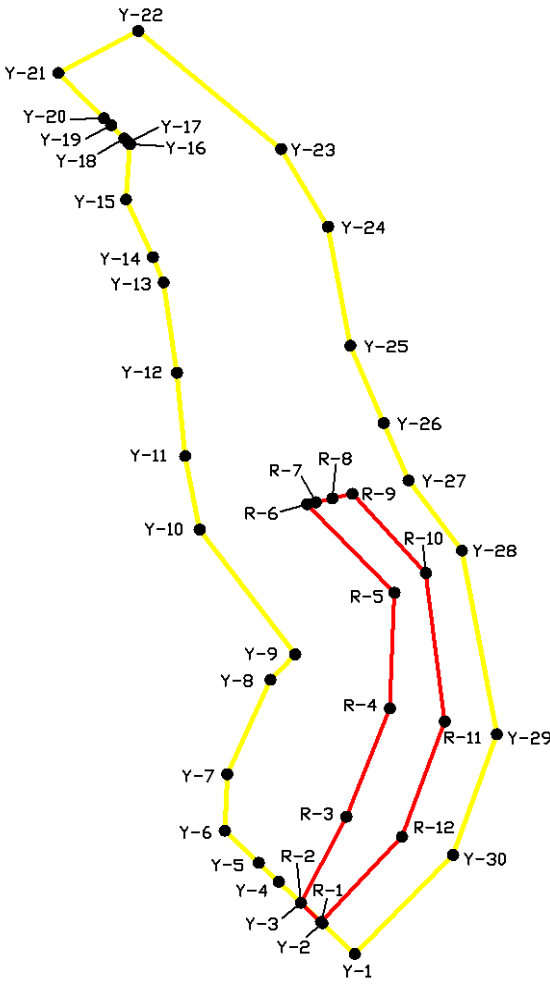
I-061K2269(-3)

箇所名

成田2

所在地

成田市成田、幸町、土屋

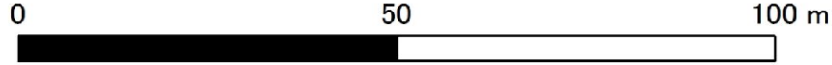


凡 例

- 危害の恐れのある土地等の端点
- 危害のおそれのある土地の区域
- 著しい危害のおそれのある土地の区域
- Y-1 危害の恐れのある土地の端点 地点記号
- R-1 著しい危害の恐れのある土地の端点 地点記号



1:1,000



急傾斜地の崩壊区域調書

様式5-5 危害のおそれのある土地等の座標一覧

様式5-5 危害のおそれのある土地等の座標一覧						調査年度	令和5年度
急傾斜地の位置	箇所番号	I-061K2269(-3)	箇所名	成田2	所在地	成田市成田、幸町、土屋	

危害のおそれのある土地の座標					
地点記号	X(m)	Y(m)	地点記号	X(m)	Y(m)
Y-1	-23758.08	43511.01	Y-28	-23702.66	43525.14
Y-2	-23753.85	43506.73	Y-29	-23727.87	43529.75
Y-3	-23751.05	43503.89	Y-30	-23744.48	43523.97
Y-4	-23748.17	43500.97			
Y-5	-23745.55	43498.32			
Y-6	-23741.14	43493.85			
Y-7	-23733.38	43494.18			
Y-8	-23720.40	43499.87			
Y-9	-23716.92	43503.15			
Y-10	-23699.78	43490.52			
Y-11	-23689.67	43488.62			
Y-12	-23678.25	43487.52			
Y-13	-23665.82	43485.77			
Y-14	-23662.33	43484.36			
Y-15	-23654.42	43480.81			
Y-16	-23646.82	43481.34			
Y-17	-23646.59	43481.12			
Y-18	-23646.03	43480.58			
Y-19	-23644.24	43478.84			
Y-20	-23643.26	43477.89			
Y-21	-23637.05	43471.88			
Y-22	-23631.27	43482.43			
Y-23	-23647.49	43501.27			
Y-24	-23658.16	43507.46			
Y-25	-23674.50	43510.41			
Y-26	-23685.14	43514.83			
Y-27	-23693.03	43518.10			

[illegible]

平面直角座標系:第Ⅸ系(測地成果2011)

急傾斜地の崩壊区域調書

様式5-4 危害おそれのある土地等の座標位置図

調査年度

令和5年度

急傾斜地の位置

箇所番号

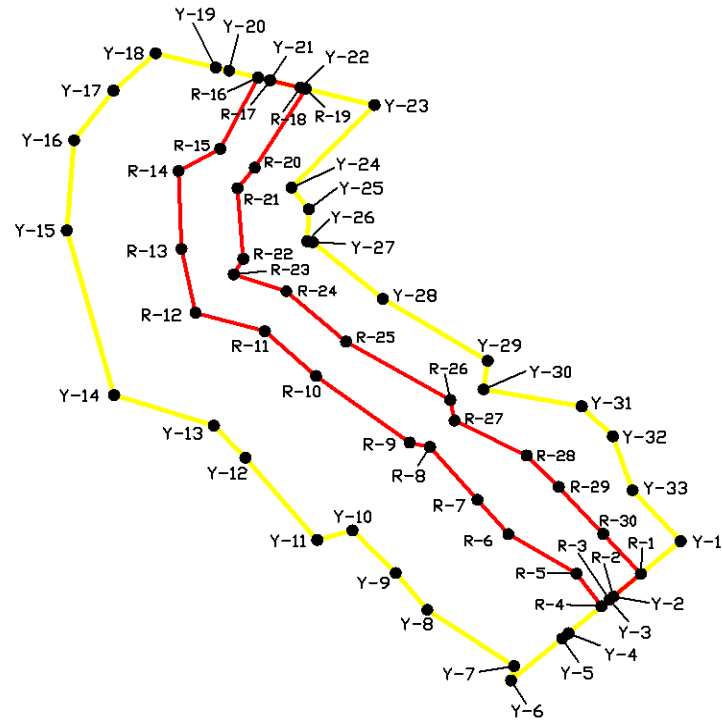
I-061K2269(-4)

箇所名

成田2

所在地


成田市成田、幸町、土屋



凡 例

- 危害の恐れのある土地等の端点
- 危害のおそれのある土地の区域
- 著しい危害のおそれのある土地の区域
- Y-1 危害の恐れのある土地の端点 地点記号
- R-1 著しい危害の恐れのある土地の端点 地点記号

1:1,000



急傾斜地の崩壊区域調書

様式5ー5 危害のおそれのある土地等の座標一覧

調査年度 令和5年度

急傾斜地の位置	箇所番号	I-061K2269(-4)	箇所名	成田2	所在地	成田市成田、幸町、土屋
---------	------	----------------	-----	-----	-----	-------------

危害のおそれのある土地の座標

地点記号	X(m)	Y(m)	地点記号	X(m)	Y(m)
Y-1	-23854.66	43561.53	Y-28	-23821.40	43522.10
Y-2	-23862.27	43552.60	Y-29	-23829.88	43535.97
Y-3	-23862.70	43552.09	Y-30	-23833.82	43535.43
Y-4	-23867.31	43546.68	Y-31	-23836.13	43548.43
Y-5	-23868.03	43545.83	Y-32	-23840.28	43552.54
Y-6	-23873.79	43539.07	Y-33	-23847.66	43555.14
Y-7	-23871.83	43539.47			
Y-8	-23864.09	43527.99			
Y-9	-23859.03	43523.80			
Y-10	-23853.18	43518.07			
Y-11	-23854.50	43513.40			
Y-12	-23843.20	43503.90			
Y-13	-23838.79	43499.72			
Y-14	-23834.60	43486.52			
Y-15	-23811.99	43480.27			
Y-16	-23799.62	43481.23			
Y-17	-23792.78	43486.44			
Y-18	-23787.67	43492.04			
Y-19	-23789.62	43499.98			
Y-20	-23790.05	43501.75			
Y-21	-23791.39	43507.19			
Y-22	-23792.37	43511.20			
Y-23	-23794.77	43520.98			
Y-24	-23806.13	43510.01			
Y-25	-23809.09	43512.31			
Y-26	-23813.47	43512.11			
Y-27	-23813.60	43512.85			

著しい危害のおそれのある土地の座標

地点記号	X(m)	Y(m)	地点記号	X(m)	Y(m)
R-1	-23859.16	43556.25	R-28	-23842.91	43541.14
R-2	-23862.27	43552.60	R-29	-23847.23	43545.38
R-3	-23862.70	43552.09	R-30	-23853.66	43551.25
R-4	-23863.59	43551.04			
R-5	-23859.10	43547.72			
R-6	-23853.69	43538.72			
R-7	-23848.97	43534.62			
R-8	-23841.73	43528.34			
R-9	-23841.13	43525.66			
R-10	-23831.99	43513.26			
R-11	-23825.83	43506.47			
R-12	-23823.31	43497.31			
R-13	-23814.53	43495.43			
R-14	-23803.83	43495.06			
R-15	-23800.78	43500.57			
R-16	-23790.99	43505.58			
R-17	-23791.39	43507.19			
R-18	-23792.37	43511.20			
R-19	-23792.54	43511.89			
R-20	-23803.37	43505.14			
R-21	-23806.21	43502.87			
R-22	-23815.90	43503.62			
R-23	-23818.03	43502.35			
R-24	-23820.36	43509.33			
R-25	-23827.25	43517.22			
R-26	-23835.28	43531.02			
R-27	-23838.10	43531.60			

平面直角座標系:第Ⅸ系(測地成果2011)